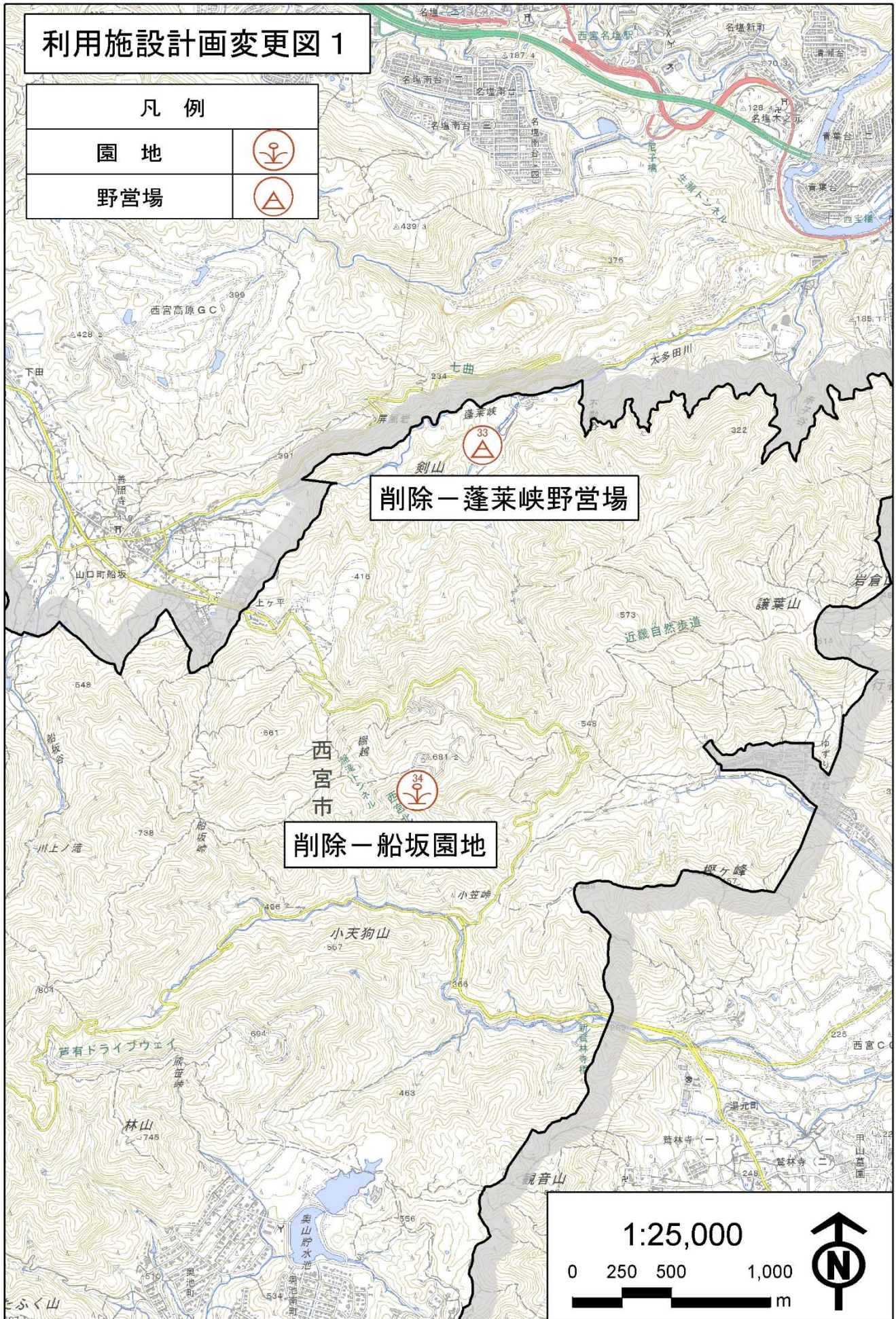


利用施設計画変更図 1

凡例

園地	
野営場	



削除 - 蓬莱峡野営場

削除 - 船坂園地

1:25,000

0 250 500 1,000 m



利用施設計画変更図 2

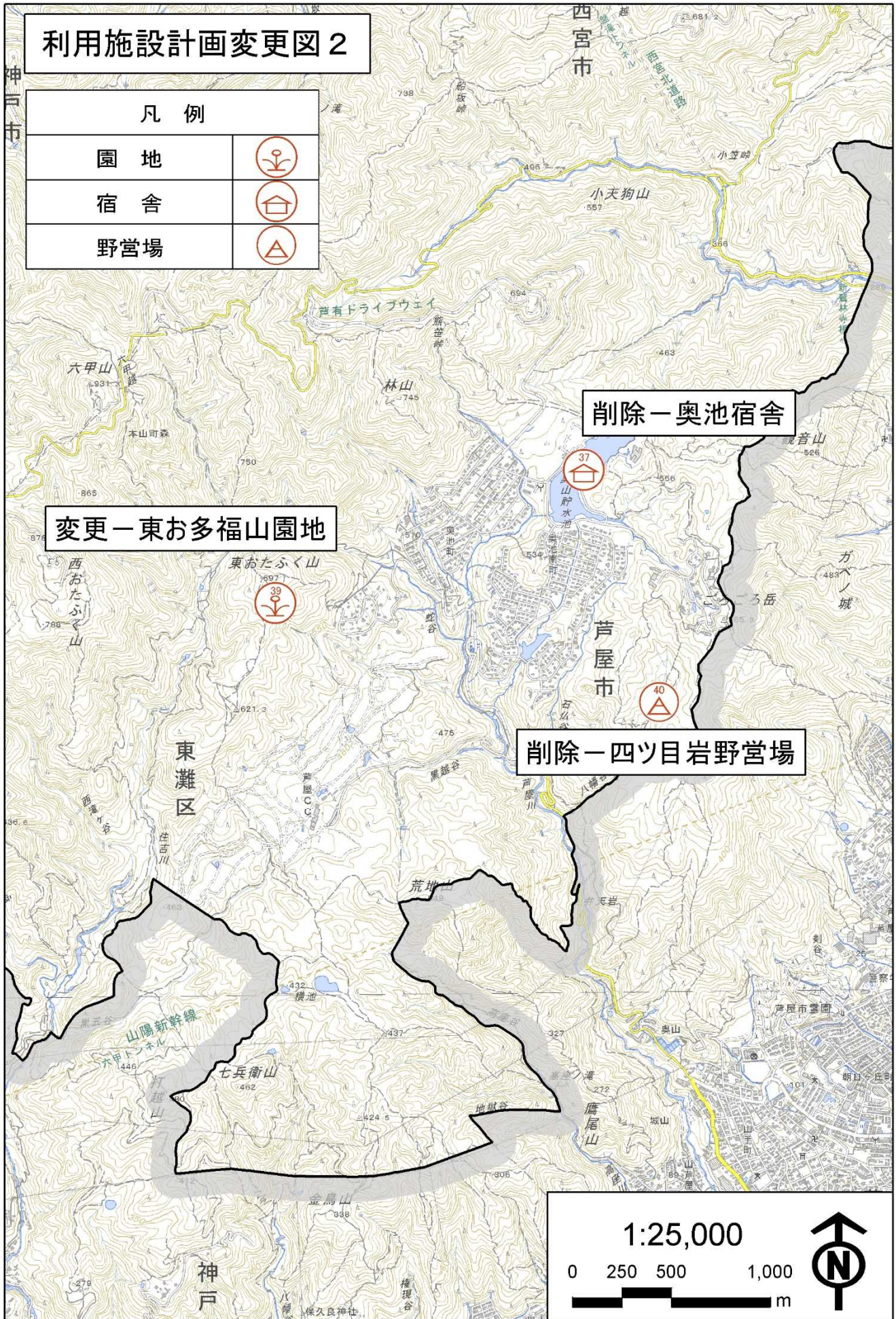
凡 例

園 地	
宿 舎	
野 営 場	

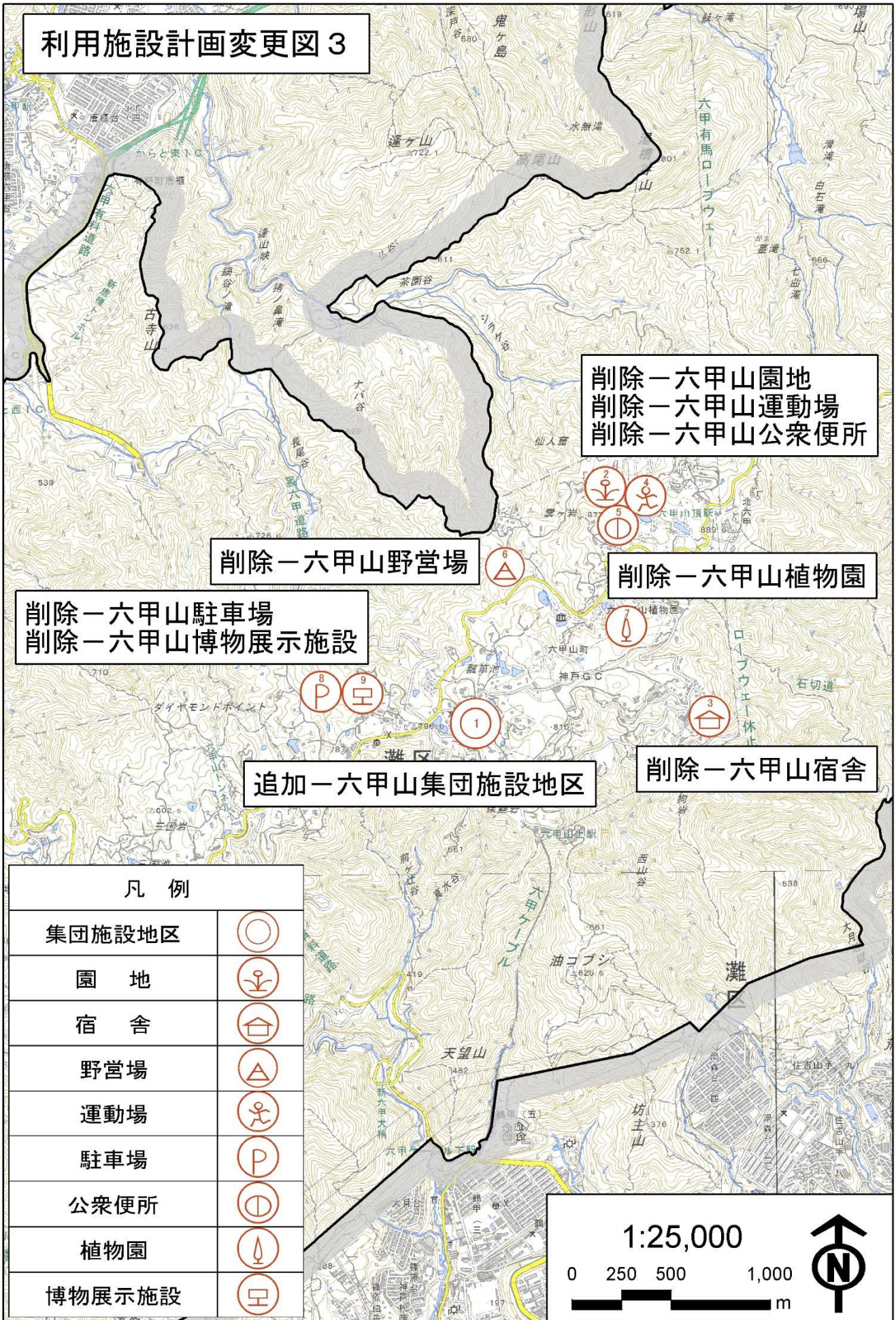
変更 - 東お多福山園地

削除 - 奥池宿舎

削除 - 四ツ目岩野営場



利用施設計画変更図 3



削除一六甲山園地
 削除一六甲山運動場
 削除一六甲山公衆便所

削除一六甲山野営場


削除一六甲山植物園

削除一六甲山駐車場
 削除一六甲山博物展示施設

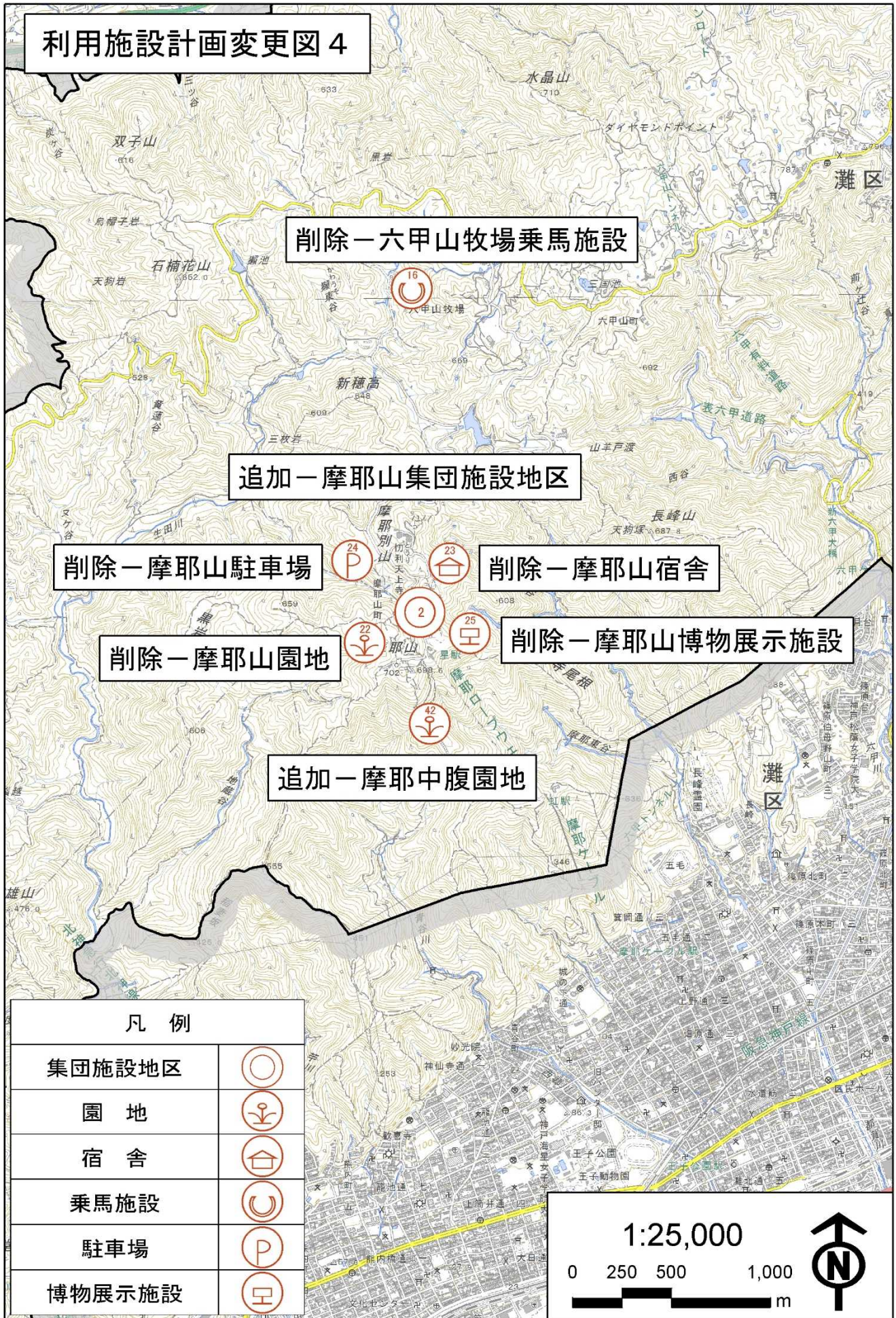
追加一六甲山集团施設地区

削除一六甲山宿舎

凡 例	
集团施設地区	○
園 地	Ⓜ
宿 舎	Ⓜ
野営場	△
運動場	Ⓜ
駐車場	P
公衆便所	Ⓜ
植物園	Ⓜ
博物展示施設	Ⓜ



利用施設計画変更図 4



削除一六甲山牧場乗馬施設

追加一摩耶山集团施設地区

削除一摩耶山駐車場

削除一摩耶山宿舎

削除一摩耶山園地

削除一摩耶山博物展示施設

追加一摩耶中腹園地

凡例

集团施設地区



園地



宿舎



乗馬施設



駐車場



博物展示施設



1:25,000

0 250 500 1,000

m



利用施設計画変更図 5

削除—表六甲回遊線道路(車道)

終点
(神戸市灘区
(高山植物園・
車道合流点))

起点
(神戸市灘区
(記念碑台・
車道分岐点))

終点
(神戸市灘区(西谷山・
車道合流点))

削除

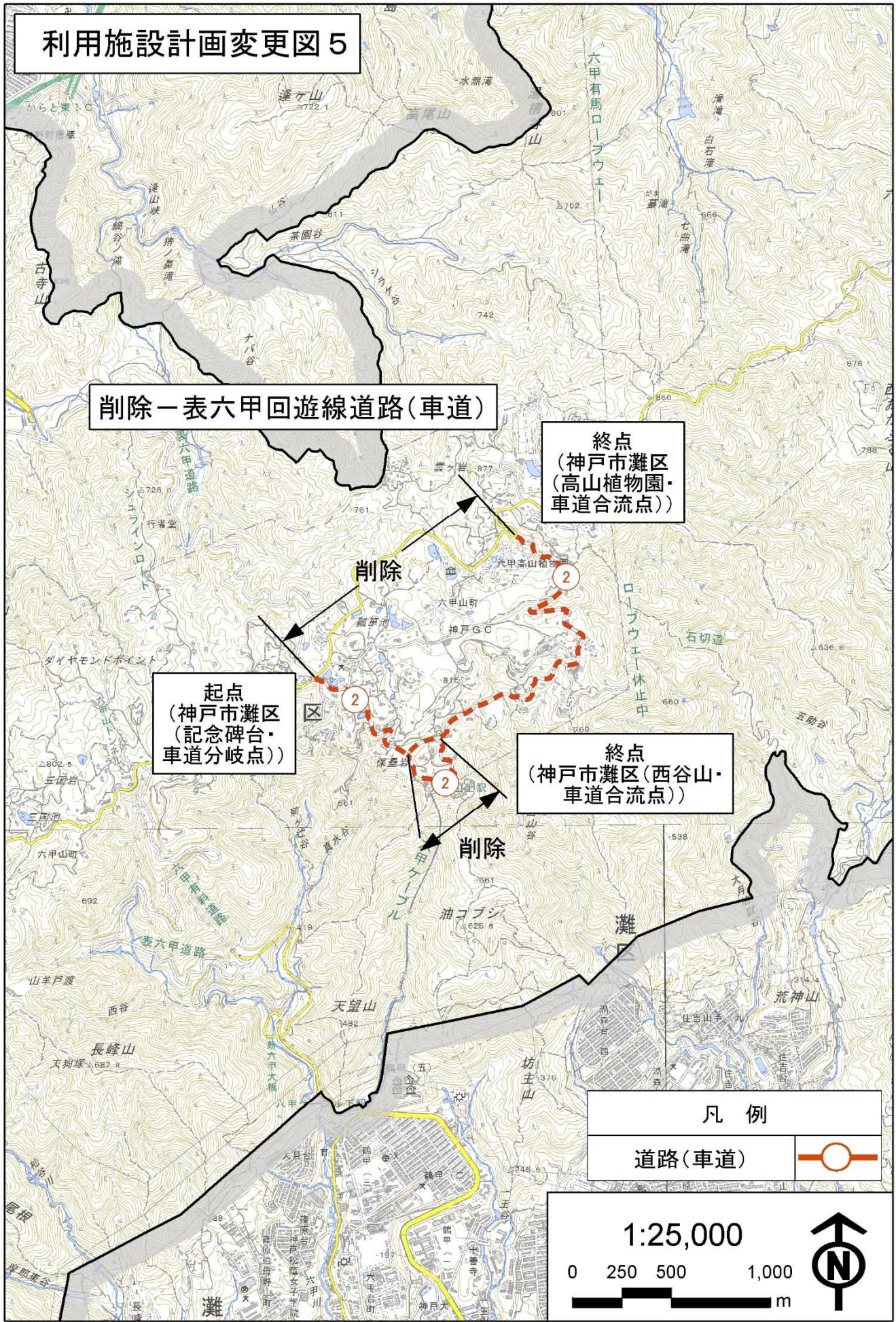
削除

凡例

道路(車道)	
--------	--

1:25,000

0 250 500 1,000 m



利用施設計画変更図 6

