

既存施設の把握（展望台、木道、駐車場）

執行者：沖縄県

- 県により展望台、木道、駐車場等が整備されている。（沖縄県）



展望台



木道



駐車場

自然環境への影響

既存施設は、周囲の風致景観にも溶け込んでいることから、風致上の支障は少なく、周囲の自然環境へ与える影響はほとんど無い。

西表石垣国立公園 古見園地

決定

区域面積：0.1 ha

執行者（予定）：竹富町

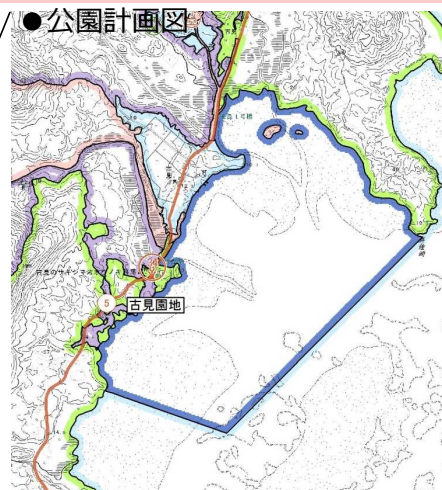
第1種特別地域（国有地、県有地、町有地）

●位置図



西表島

●公園計画図



サキシマスオウノキ群落



古見園地

古見のサキシマスオウノキ群落を見るための歩道が整備されており、白浜南風見線道路沿いでもありアクセスがよいことから、公園利用者が多く立ち寄っている。



古見園地決定区域図

事業規模：区域面積 0.1 ha



西表島の特徴であるマングローブ林やサキシマスオウノキ群落を手軽に探勝することができる場所であり、公園事業として位置づけることで公園の保護及び適切な利用の推進を図る。

既存施設を事業規模とする。

既存施設の把握（駐車場、案内板、木道）

執行者：竹富町

- 町により利用するために必要な駐車場、案内板、駐車場等が整備されている。（竹富町）



駐車場




案内板



木道

自然環境への影響

既存施設は、周囲の風致景観にも溶け込んでいることから、風致上の支障は少なく、周囲の自然環境へ与える影響はほとんど無い。



西表石垣国立公園 南風見田園地

決定

区域面積：0.5 ha

執行者（予定）：沖縄県

第1種特別地域（国有地）

●位置図



西表島

●公園計画図



南風見田園地



南風見田海岸



南風見田園地

本事業地は西表島南岸の天然の砂浜であり、シュノーケルやスタンドアップパドル等、マリレジャーが行われているほか、展望地として観光客が立ち寄る場所となっている。



南風見田園地決定位置図

事業規模：区域面積 0.5ha



シャワー

休憩所



南風見田の浜は西表東部地域の公園利用者が西表島の海浜景観やマリレジャーを体験できる場所となっており、園地として整備・管理することで適正な保護と利用を図る。

南風見田水泳場の事業決定規模を決定規模とする。

既存施設の把握（休憩所、シャワー）

執行者：沖縄県

- 県によって利用者のために休憩所やシャワーが整備されている。（沖縄県）



休憩所



シャワー

自然環境への影響

既存施設は、周囲の風致景観にも溶け込んでいることから、風致上の支障は少なく、周囲の自然環境へ与える影響はほとんど無い。



西表石垣国立公園 古見博物展示施設

決定

区域面積：0.7ha

執行者（予定）：環境省

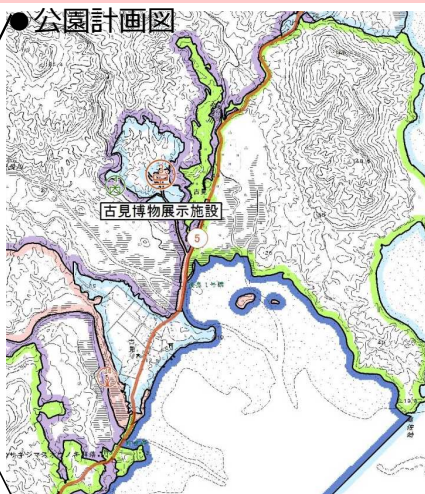
第2種特別地域（国有地）

●位置図



西表島

●公園計画図



古見博物展示施設



古見博物展示施設

西表野生生物保護センターはイリオモテヤマネコの保護活動の拠点として整備された施設であり、西表島の自然環境やイリオモテヤマネコの剥製や生態等についてのパネル展示が行われている。

センターの入館者数は毎年15,000～20,000人。

古見博物展示施設決定区域図



事業規模：区域面積0.7 ha



西表島を訪れる利用者が増加しており、イリオモテヤマネコの交通事故も増加している。野生生物保護のための普及啓発や公園内の適正利用推進のための博物展示施設として事業決定を行う。
既存施設を事業決定規模とする。

既存施設の把握（博物展示施設、駐車場）

執行者：環境省

- 利用者のために博物展示施設、駐車場等が整備されている。（環境省）



博物展示施設



駐車場

自然環境への影響

既存施設は、周囲の風致景観にも溶け込んでいることから、風致上の支障は少なく、周囲の自然環境へ与える影響はほとんど無い。