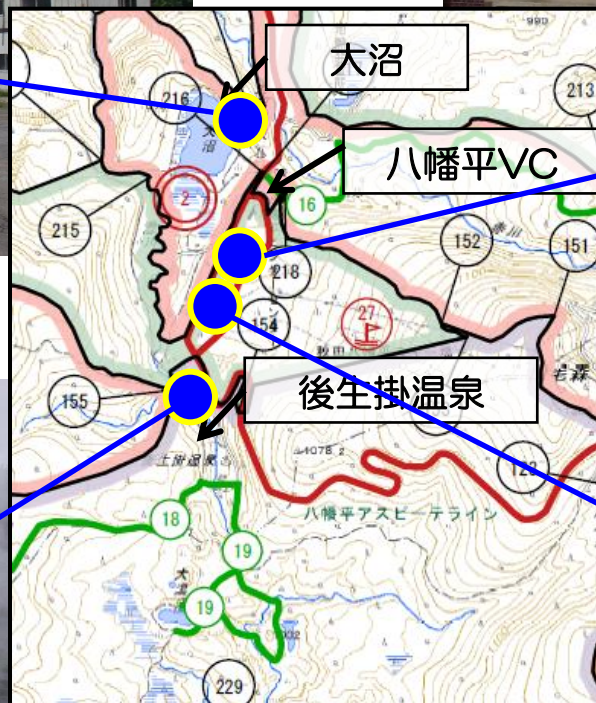


八幡平茶屋湖



グリーンホテル



後生掛温泉



高原ホテル



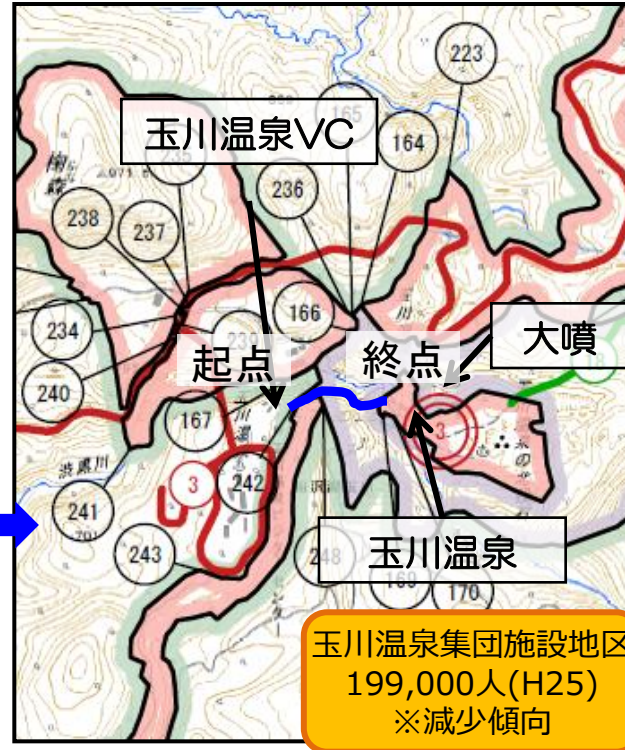
十和田八幡平国立公園 玉川温泉道路（歩道）

変更

路線距離：0.5km→0.8km

執行者：秋田県

第1・2・3種特別地域（国有林→借地）



- 玉川温泉VCから玉川温泉までの連絡歩道。
- 玉川温泉と新玉川温泉地域をつなぐ歩道として必要

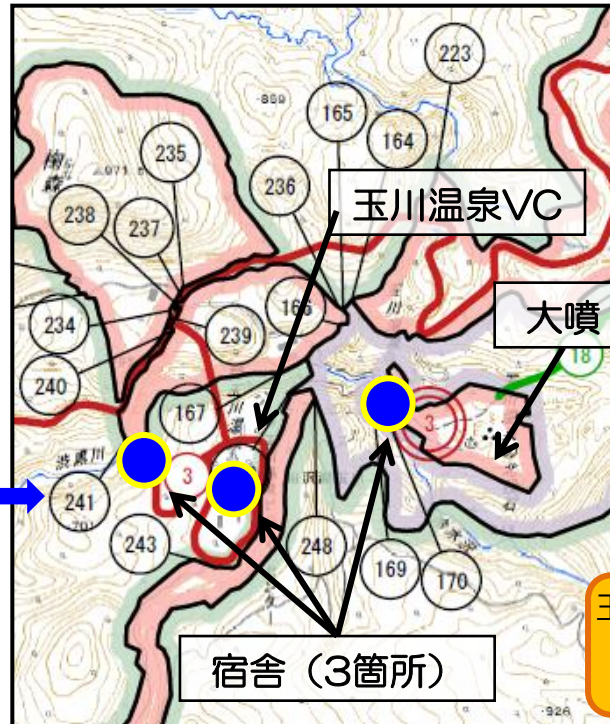
玉川集团施設地区の区域確定に伴い路線距離・地種等を精査

十和田八幡平国立公園 玉川温泉宿舎

変更

区域面積 : 10ha→4.9ha
最大宿泊者数 : 1600人/日
執行者 : 民間

第2・3種特別地域 (国有林→借地)



- ・ 国道341号から市道を500mほど入った玉川温泉に位置する。
- ・ 玉川温泉の地熱や噴気、温泉湧出地帯となっており、特別天然記念物の北投石を産する。
- ・ ブナとキタゴヨウマツの針広混交林

玉川温泉集団施設地区
199,000人(H25)
※減少傾向

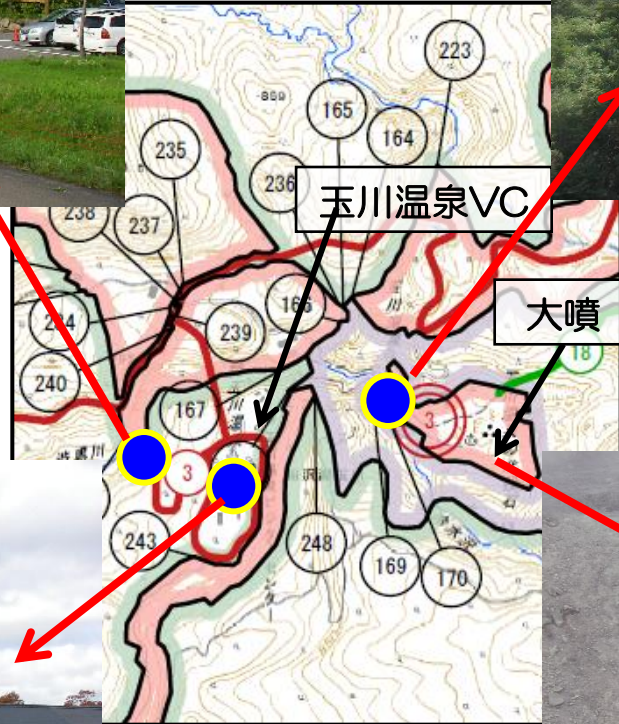
- 玉川温泉の湯治や噴気・地熱地帯を周回する自然散策等
- 玉川温泉の湯治及び宿泊のための施設として利用

玉川集団施設地区の区域確定に伴い面積・地種等を精査

ぶなの森玉川温泉



玉川温泉



新玉川温泉



玉川温泉源泉(大噴)



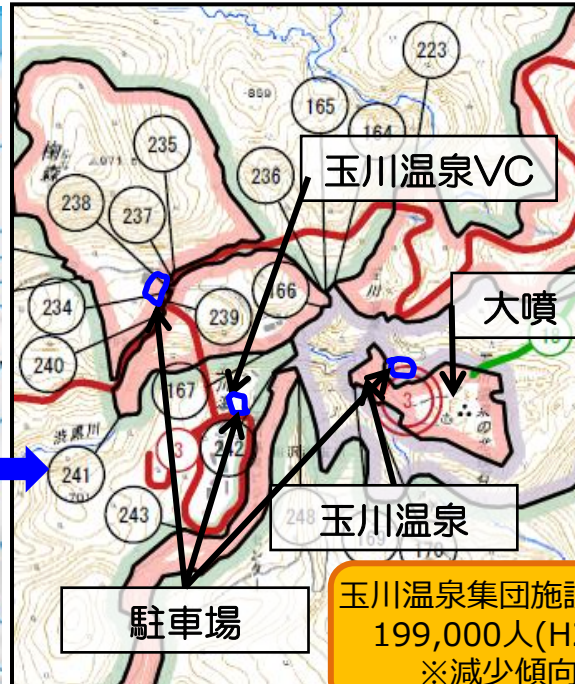
十和田八幡平国立公園 玉川温泉駐車場

変更

区域面積：2ha

執行者：秋田県

第1・2・3種特別地域（国有林→借地、県有地）



・国道341号から市道を500mほど入った玉川温泉など周辺3箇所に位置する。

・玉川温泉の地熱や噴気、温泉湧出地帯となっており、特別天然記念物の北投石を産する。

・ブナとキタゴヨウマツの針広混交林

駐車場と公衆便所



- 湯治や噴気・地熱地帯を周回する自然散策等
- 玉川温泉の来訪者の駐車のために利用されている

玉川集団施設地区の区域確定に伴い面積・位置・地種等を精査

十和田八幡平国立公園 玉川温泉博物展示施設

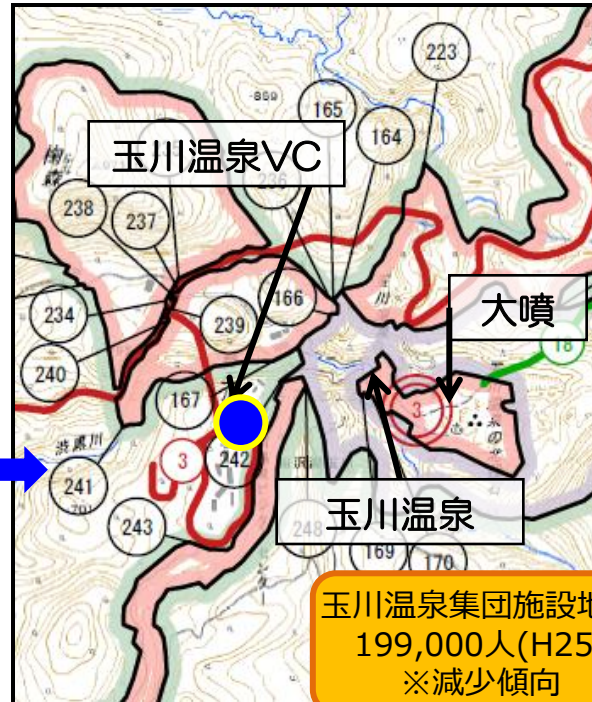
変更

区域面積：0.7ha→0.5ha

執行者：秋田県

第3種特別地域（県有地）

秋田県



- ・国道341号から県道を600mほど入った玉川温泉に位置する。
- ・玉川温泉の地熱や噴気、温泉湧出地帯となっており、特別天然記念物の北投石を産する。

玉川温泉VC



- 湯治や噴気・地熱地帯を周回する自然散策等
- 玉川温泉ビジターセンターとして利用者への自然環境等の情報の提供

玉川集团施設地区の区域確定に伴い面積を精査

十和田八幡平国立公園 玉川温泉園地

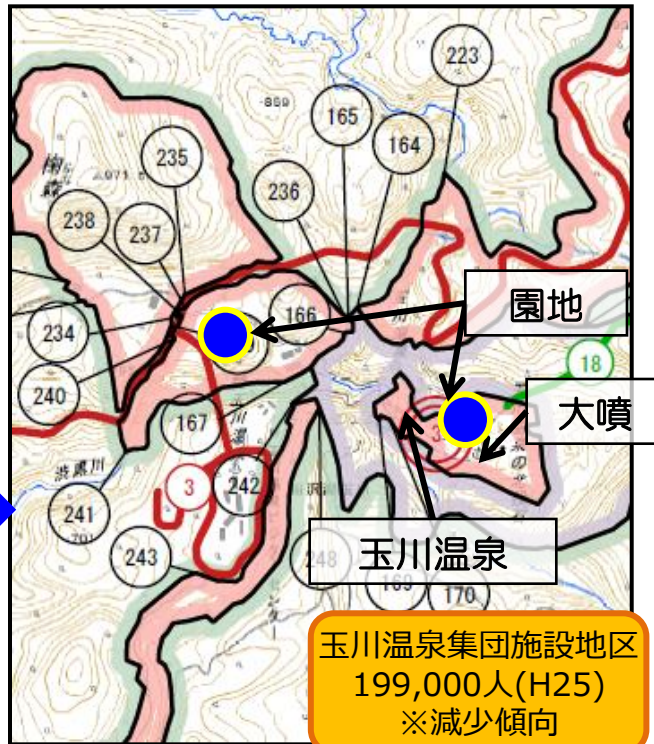
変更

区域面積：12ha→4ha

執行者：秋田県

第1・2種特別地域（国有林→借地）

地熱地帯は裸地又は硫気荒原植生
周辺はブナとキタゴヨウマツの針広混交林



公衆便所



- 玉川温泉の噴気・地熱地帯を眺める優れた景勝地
- 玉川温泉の湯治と自然散策の保健休養的な利用

玉川集团施設地区の区域確定に伴い面積を精査→実態に合わせ区域・規模を再設定

十和田八幡平国立公園 乳頭温泉郷道路（歩道）

変更

路線距離：2.1km
執行者：環境省

第2・3種特別地域（公有地→借地）



乳頭温泉郷集団施設地区
171,000人(H25)
※変動あり

- 乳頭温泉郷から野営場までのブナ林を散策する歩道。
- 周辺はブナを中心とした二次林

乳頭温泉郷集団施設地区の名称変更に伴う歩道の名称変更

十和田八幡平国立公園 乳頭温泉郷広場

変更

区域面積：1.1ha
 執行者：環境省
 ※名称変更のみ

第2・3種特別地域（公有地→借地）

ブナやミズナラの二次林



乳頭温泉郷集団施設地区
 171,000人(H25)
 ※変動あり

- 乳頭温泉郷の入口にある離合集散のための広場
- 集団施設地区の一時的な広場として活用

乳頭温泉郷集団施設地区の名称変更に伴う広場の名称変更

十和田八幡平国立公園 乳頭温泉郷園地

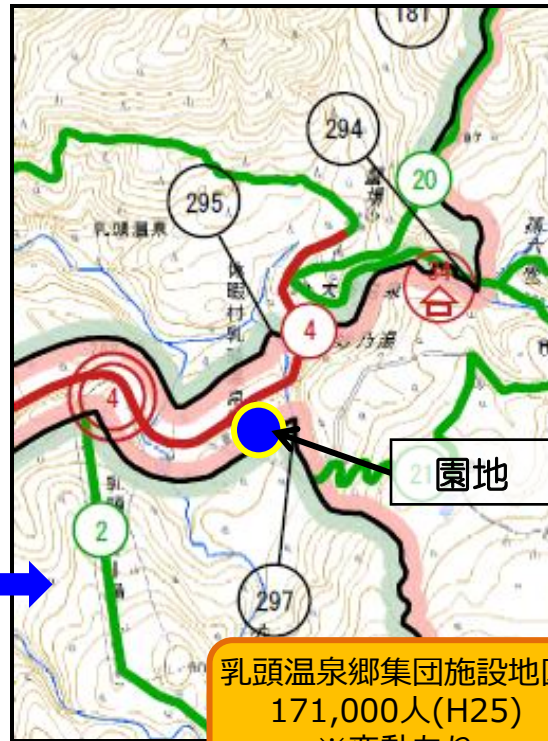
変更

区域面積：4.3ha

執行者：環境省

第2・3種特別地域(公有地→借地)

ブナやミズナラの二次林



- ブナ林内を歩く自然探勝の場
- 乳頭温泉郷の湯治と自然散策の保健休養的な利用

乳頭温泉郷集団施設地区の名称変更に伴う園地の名称変更

十和田八幡平国立公園 乳頭温泉郷休憩所

変更

区域面積：0.03ha→0.1ha

執行者：環境省

第2・3種特別地域(公有地→借地)

秋田県



- ・乳頭山の山麓に7つの温泉があり、蒸気や温泉が湧出している箇所が見られる
- ・県道西山生保内線の黒湯温泉方面への市道分岐点付近に位置する
- ・ブナやミズナラの二次林



- 乳頭温泉郷の湯治や森林内の自然散策等
- 乳頭温泉郷散策時の休憩施設として整備・利用されている

乳頭温泉郷集団施設地区の名称・区域変更に伴う名称・面積精査

十和田八幡平国立公園 乳頭温泉郷宿舎

変更

区域面積 : 1.2ha→1.8ha

最大宿泊者数 : 150人/日

執行者 : 民間

第2・3種特別地域(公有地→借地)

秋田県



- ・ 乳頭山の山麓に7つの温泉があり、蒸気や温泉が湧出している箇所が見られる
- ・ 県道西山生保内線の黒湯温泉方面への市道分岐点に位置する。
- ・ ブナやミズナラの二次林



- 乳頭温泉郷の湯治や森林内の自然散策等
- 乳頭温泉郷の湯治及び宿泊のための施設として利用

乳頭温泉郷集団施設地区の名称・区域変更に伴う名称・面積等精査

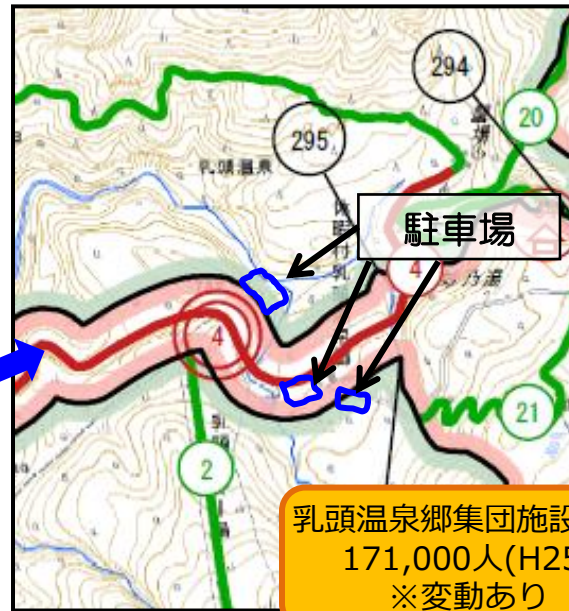
十和田八幡平国立公園 乳頭温泉郷駐車場

変更

区域面積：0.5ha→2ha

執行者：環境省

第2種特別地域（公有地→借地）



- ・乳頭山山麓に7つの温泉があり、蒸気や温泉が湧出
- ・県道西山生保内線から黒湯温泉方面への市道分岐点付近や旧スキー場の向かい側等に位置
- ・ブナやミズナラの二次林



- 乳頭温泉郷の湯治や森林内の自然散策等
- 乳頭温泉郷の来訪者の駐車のために利用されている

乳頭温泉郷集団施設地区の名称・区域変更に合わせて、
現行の利用状況を踏まえ拡大