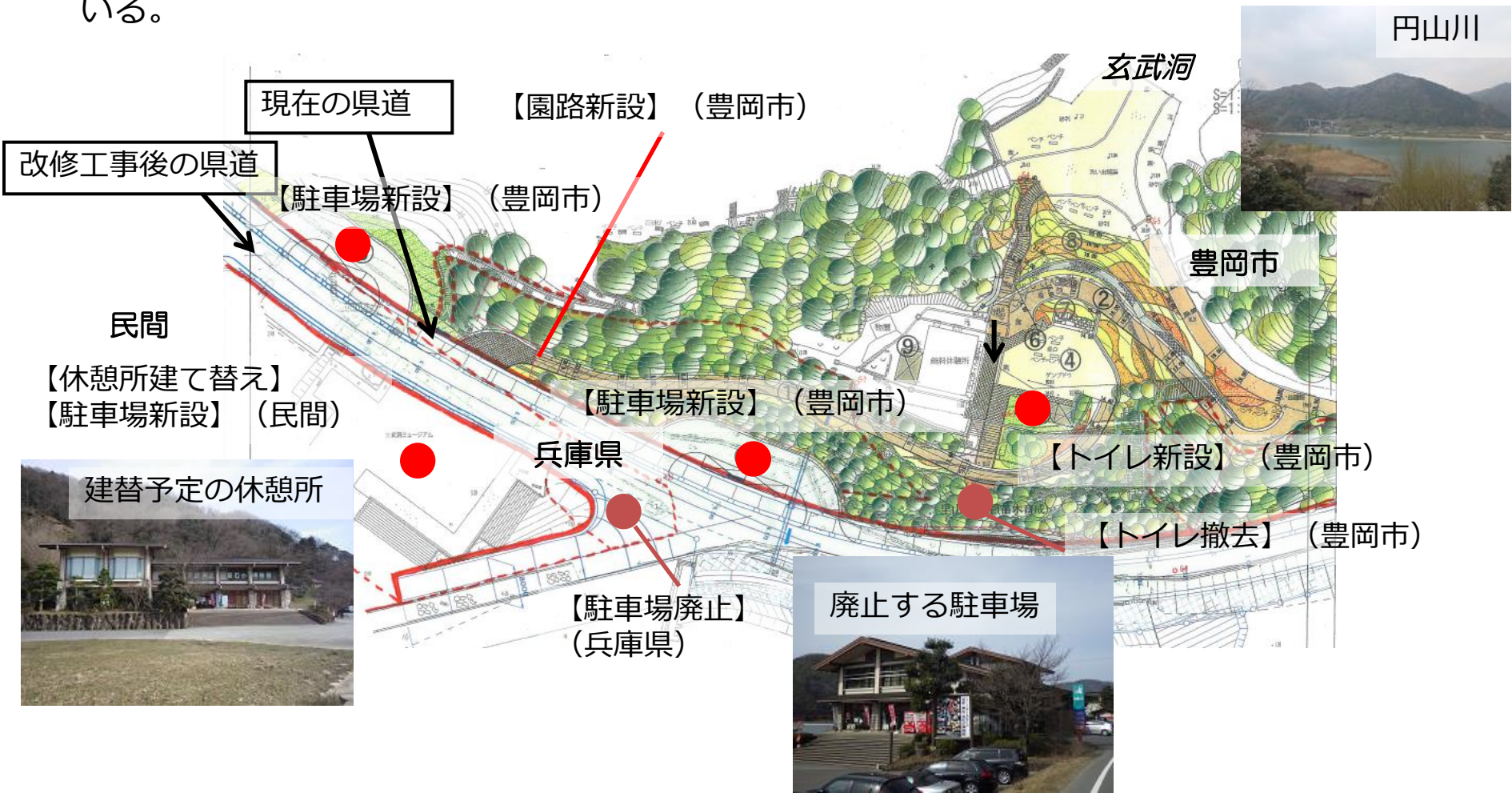


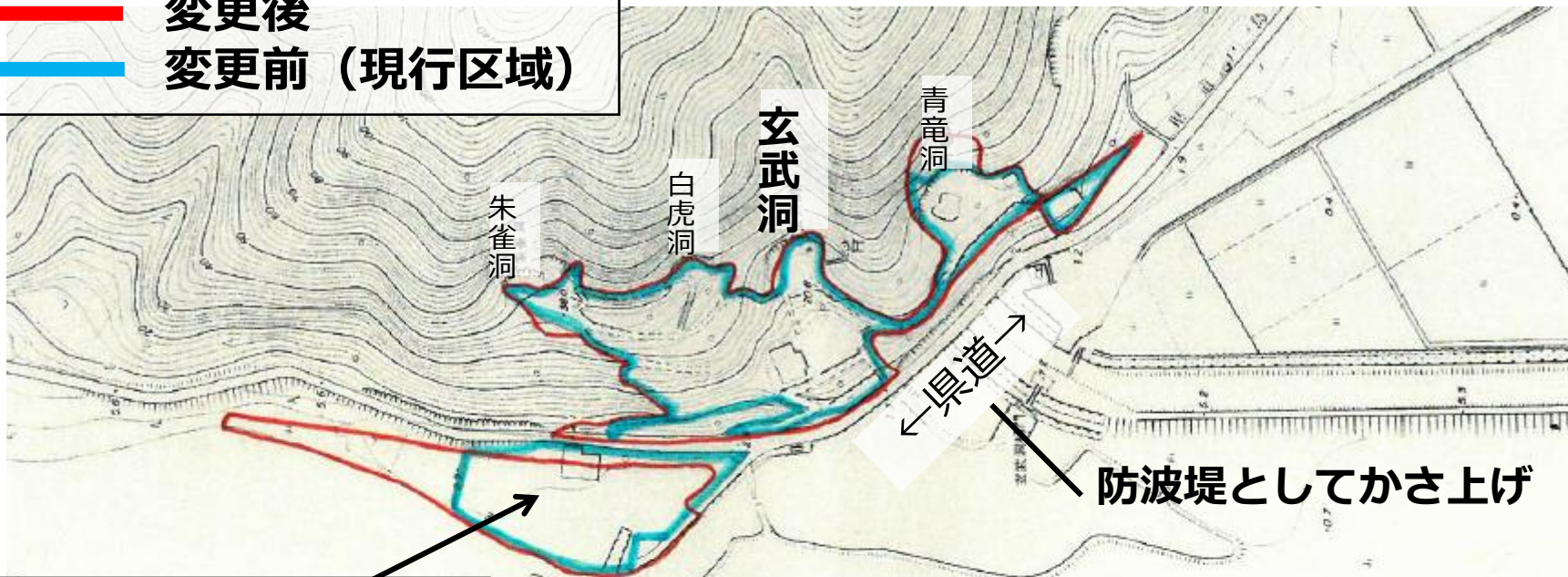
## 県道の拡幅工事に伴う再整備

- 平成16年10月の台風23号による大雨で玄武洞園地の正面を流れる円山川が大氾濫し、豊岡市に甚大な被害を及ぼした。この台風の規模の大雨に備えた対策工事が進められている。
- 円山川と本事業地の間を通る県道の改修工事(道路拡幅及びかさ上げ)により、園地事業として執行している敷地の一部が埋め立てられることから、各主体による園地の再整備が計画されている。

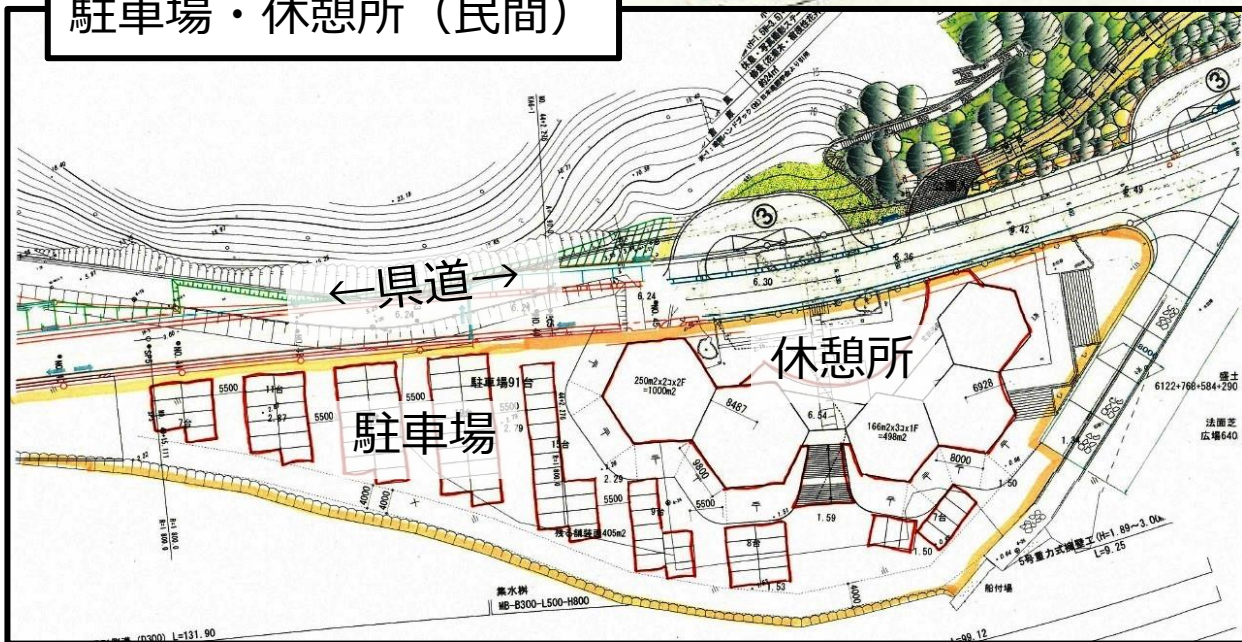




— 変更後  
— 変更前 (現行区域)



駐車場・休憩所 (民間)





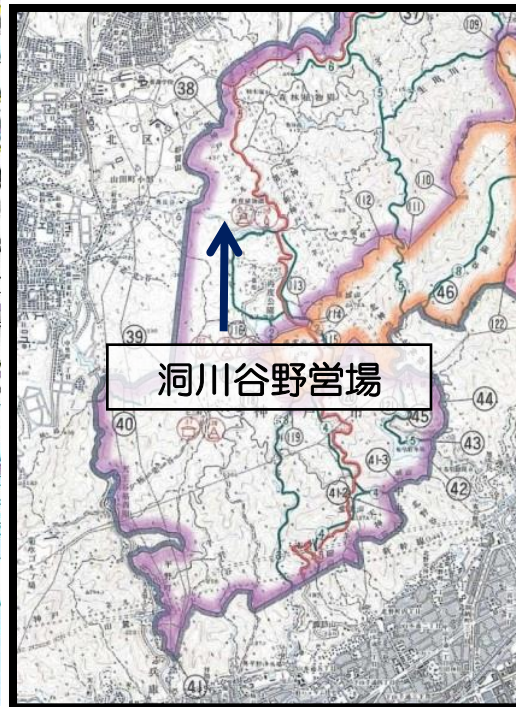
# 瀬戸内海国立公園 洞川谷野営場

## 決定

区域面積：4.5ha

執行予定：神戸市

### 第1種特別地域（市有地）



### 利用者数

5,112人（H26）

5,148人（H25）

5,199人（H24）

※キャンプ日最大：175人

- 六甲山西部、再度山（標高469.3m）付近に位置し、アカマツを中心とした2次林であるが、スダジイ、アカガシなどの照葉樹林も見られる
- 周辺には、園地や植物園、歩道が整備されており、神戸市街に近接していることもあり利用が盛ん



## 既存野営場の把握（テントサイト、炊事場等）

区域面積：4.5ha

執行予定：神戸市



- 教育目的の野営場として神戸市が整備
- 今年度、一般利用も含めた設置条例が整備され、今後増加が見込まれる
- 六甲山西部地域において、ハイキングや登山などの野外レクリエーションの宿泊拠点
- キャンプサイトの日最大利用者数は約**175名**

# 瀬戸内海国立公園 鳴門公園線道路（車道）

**変更**

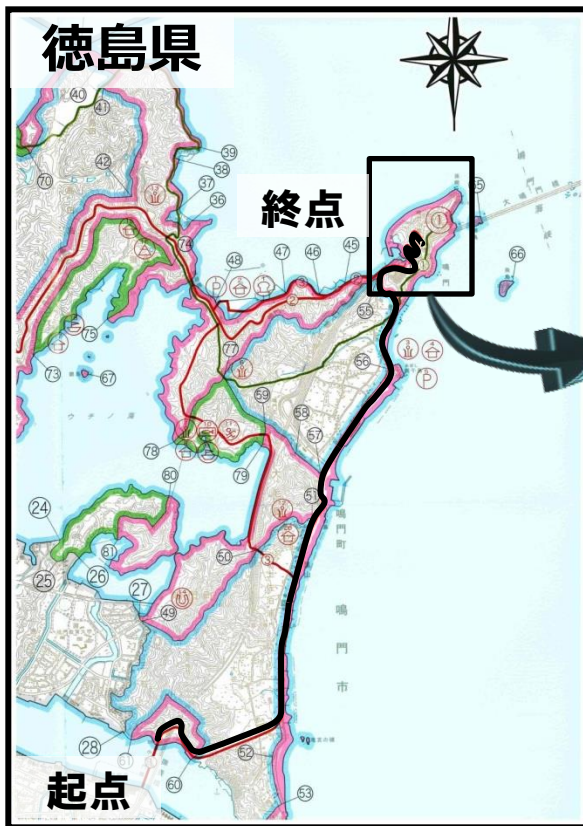
路線距離：8km

有効幅員：6m→6.5m

執行者：徳島県

第2種特別地域、普通地域（徳島県有地）

- 鳴門海峡に面した大毛海岸と平行して伸びる鳴門集団施設地区へ至る道路。鳴門公園からは鳴門の潮流と渦潮が眺望できる
- 海岸近くは、砂浜、海浜植生、ウバメガシなどの広葉樹林が発達
- 瀬戸内海国立公園において利用者の多いエリアの一つで、**年間90万人程度**が利用



鳴門の渦潮



千畳敷展望台



鳴門山展望台から南へ向かって



自転車・歩行者の安全確保  
（鳴門北インター付近）

大塚国際美術館



鳴門集團施設地区利用者数  
・約90万人／年

**変更内容**：車道の幅員の変更（+0.5m）

- 近年、**サイクリング**のコースとしても人気があり、自転車の通行量が増大
- 徒歩での**散策ルート**でもあるが、**歩車分離**となっていない区間があり、車両と利用者の接触の危険性がある。
- 快適な通行と美観向上のため、歩道整備や電線の地下埋設工事が計画されている



※決定規模は6.0m→6.5m

**十分な幅員の確保**

- **安全なサイクリング利用**
- **歩行者の快適な散策**
- **美観の向上**

※拡幅部の一部でクロマツ等の樹林帯林縁部にかかるが伐採は必要最小限



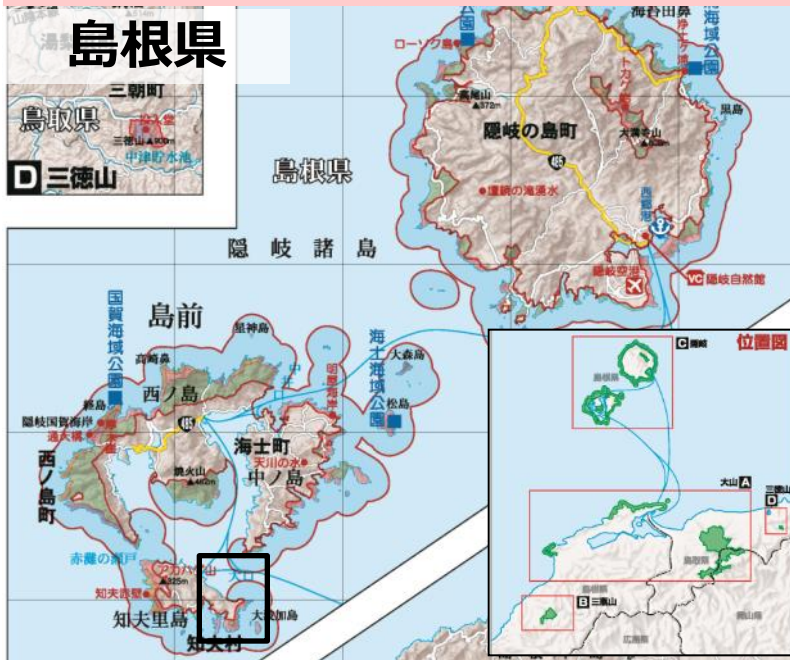
# 大山隠岐国立公園 高平山園地

## 決定

区域面積：0.5ha

執行予定：未決定

第2種及び3種特別地域  
(公有地(国土交通省、島根県及び知夫村有地)及び私有地)



(上) 隠岐南端の知夫里島灯台

(下) 知夫里島の外洋性多島海景観



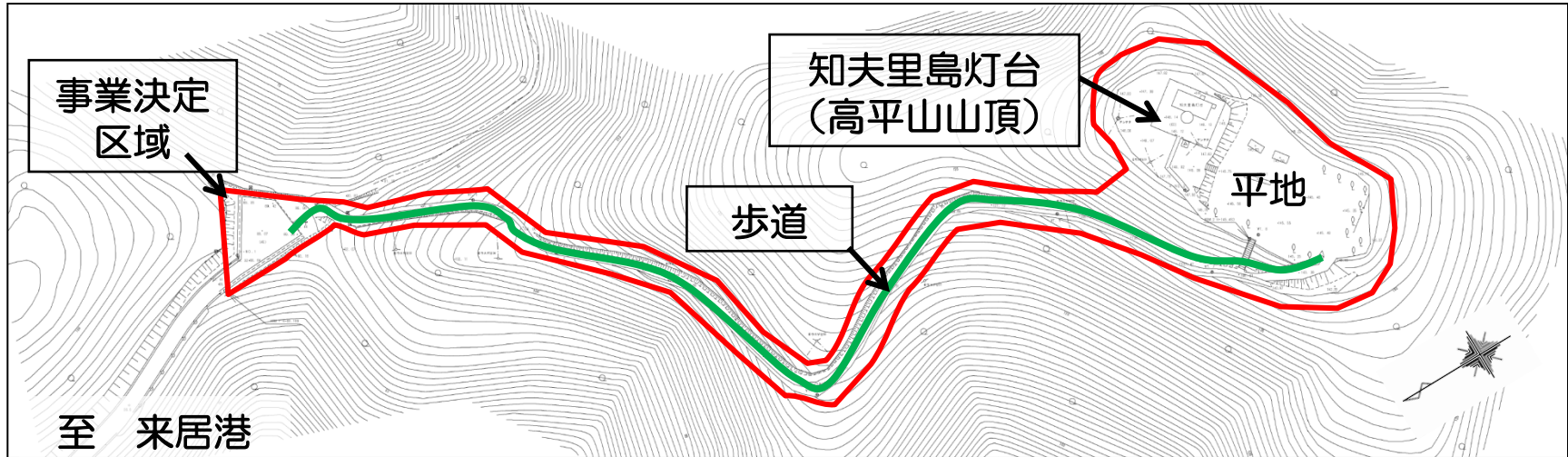
- 隠岐諸島の最南端にあり、外洋性多島海景観とともに島根半島や大山が眺望できる数少ない景勝地
- 近年では隠岐世界ジオパークの影響で利用者が増加

新たな地域資源として活用し、  
周辺地域と合わせて滞在型観光を推進



## 既存施設の把握（園地）

区域面積：0.5ha  
 執行予定：未決定



高平山山頂に至る歩道



高平山山頂部の平地



山頂から本州を望む

高平山の中腹（海拔100m付近）から、山頂（149m）に至る300mの歩道。山頂には、平地と隠岐最南端の知夫里島灯台がある。歩道周辺は牛の放牧地となっている。

# 大山隠岐国立公園 国賀浜園地

## 変更

区域面積：1.0ha→2.0ha

執行者：環境省、島根県、西ノ島町

特別保護地区、第1種特別地域  
(島根県、西ノ島町有地)



**国賀浜の利用者数 (H25)**  
 国賀浜園地：約24,000人  
 歩道：約5,000人

- 大山隠岐国立公園を代表する**国賀**の中心で、雄大で変化に富んだ**海食地形を探勝**できる
- 大型バスによる**定期観光コース**にも位置づけられ、**年間2.5万人**が利用する隠岐最大の利用拠点



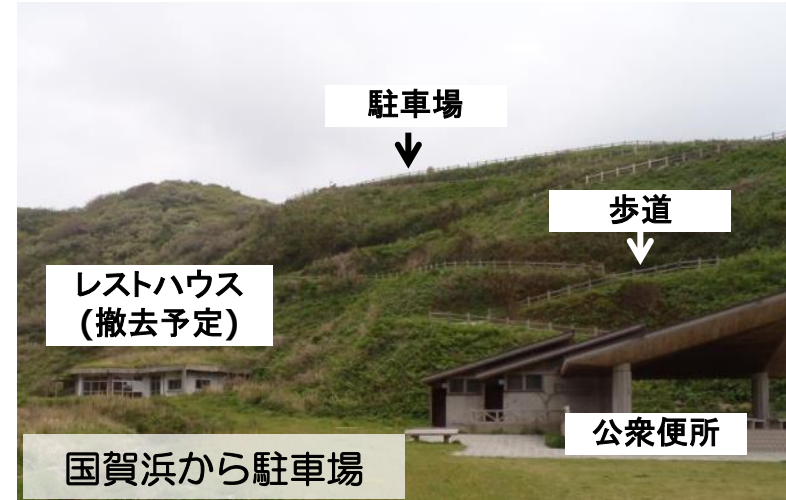
国賀浜の海食景観



## 利用環境の整備・拡充（園地）

区域面積：2.0ha

執行予定：環境省、島根県、西ノ島町



- 駐車場から国賀浜に至るまでの歩道が急こう配（平均斜度13%、最大20%）のため、高齢者や身体障害者等の利用に支障
- 園地内にあるトイレや清掃車両等の管理用車両の通行に支障
- 平成25年の世界ジオパーク登録を契機として国内外の利用者が増加

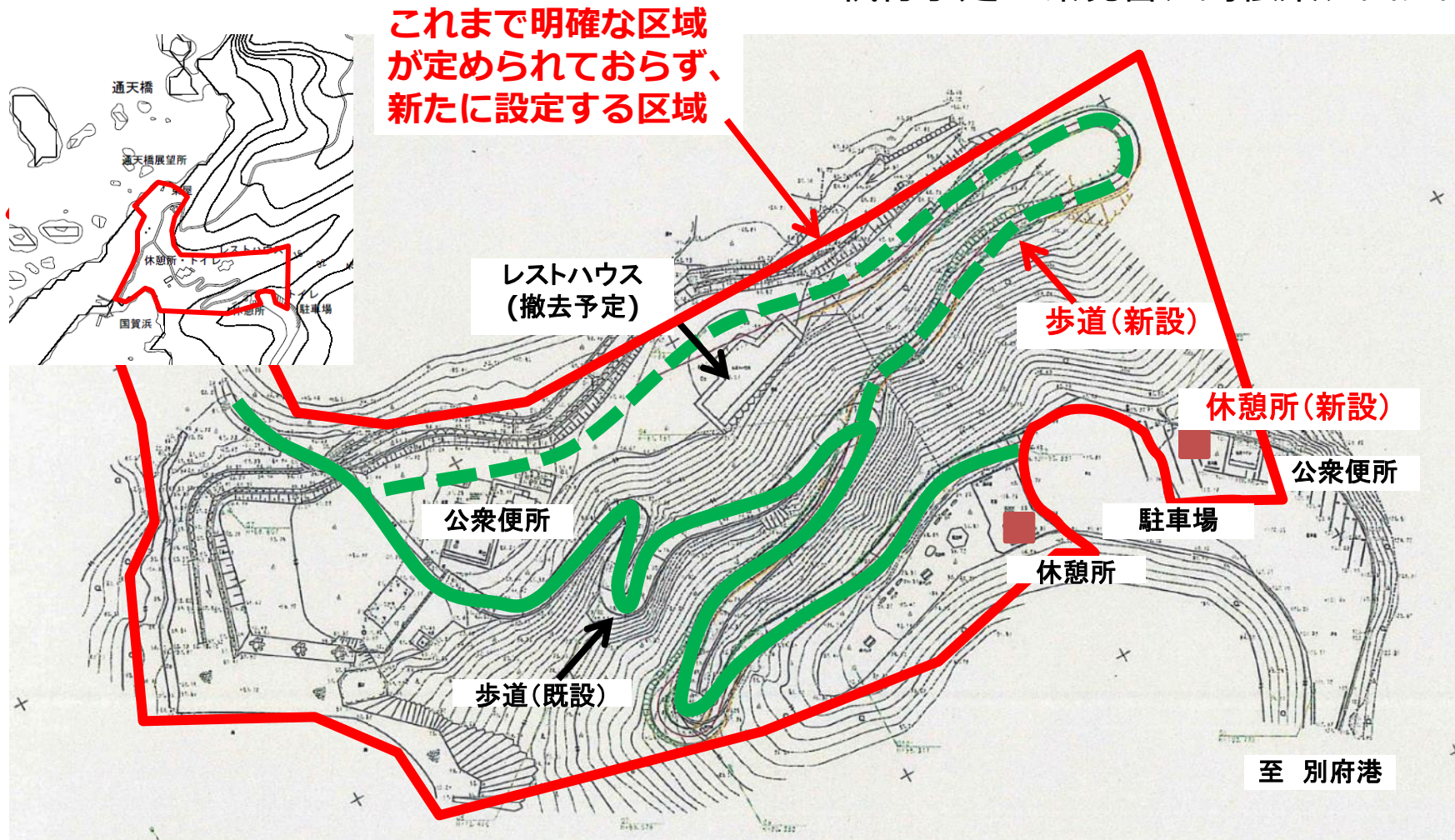
隠岐最大の利用拠点の  
整備・拡充が必要



## 利用環境の整備・拡充（園地）

区域面積：2.0ha

執行予定：環境省、島根県、西ノ島町



- 隠岐最大の利用拠点において、より多くの利用者に快適で安全な公園利用を推進
- 摩天崖や赤尾展望所等の周辺の利用拠点と合わせて、国賀海岸の周遊利用を促進

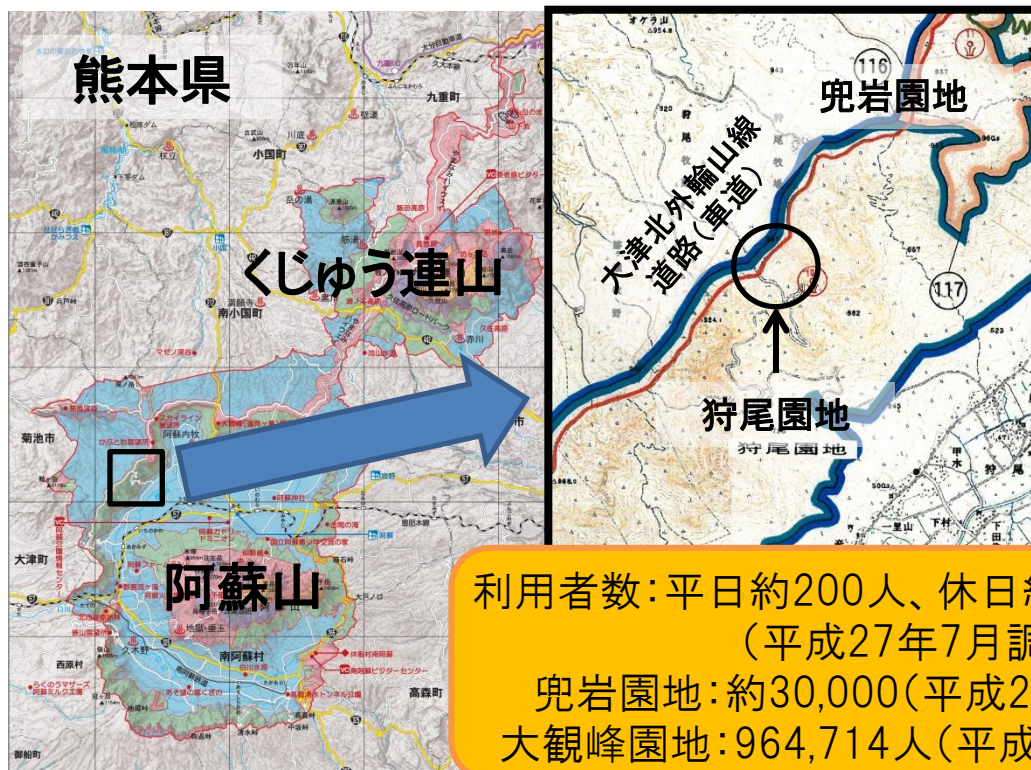


# 阿蘇くじゅう国立公園 狩尾園地

## 決定

区域面積：1.1ha  
執行予定：阿蘇市

### 第3種特別地域(阿蘇市公有地)



利用者数：平日約200人、休日約700人  
(平成27年7月調査)  
兜岩園地：約30,000(平成26年)  
大観峰園地：964,714人(平成26年)



阿蘇谷と阿蘇五岳を望む



条件が整えば、雲海も一望できる

- カルデラ地形や阿蘇五岳、広大な草原景観を一望
- 大観峰園地及び別府阿蘇線道路(車道)(通称やまなみハイウェイ)に至る大津北外輪山線道路(車道)(通称ミルクロード)に隣接する