

国立公園事業の決定書及び変更書
(案)

平成25年 月

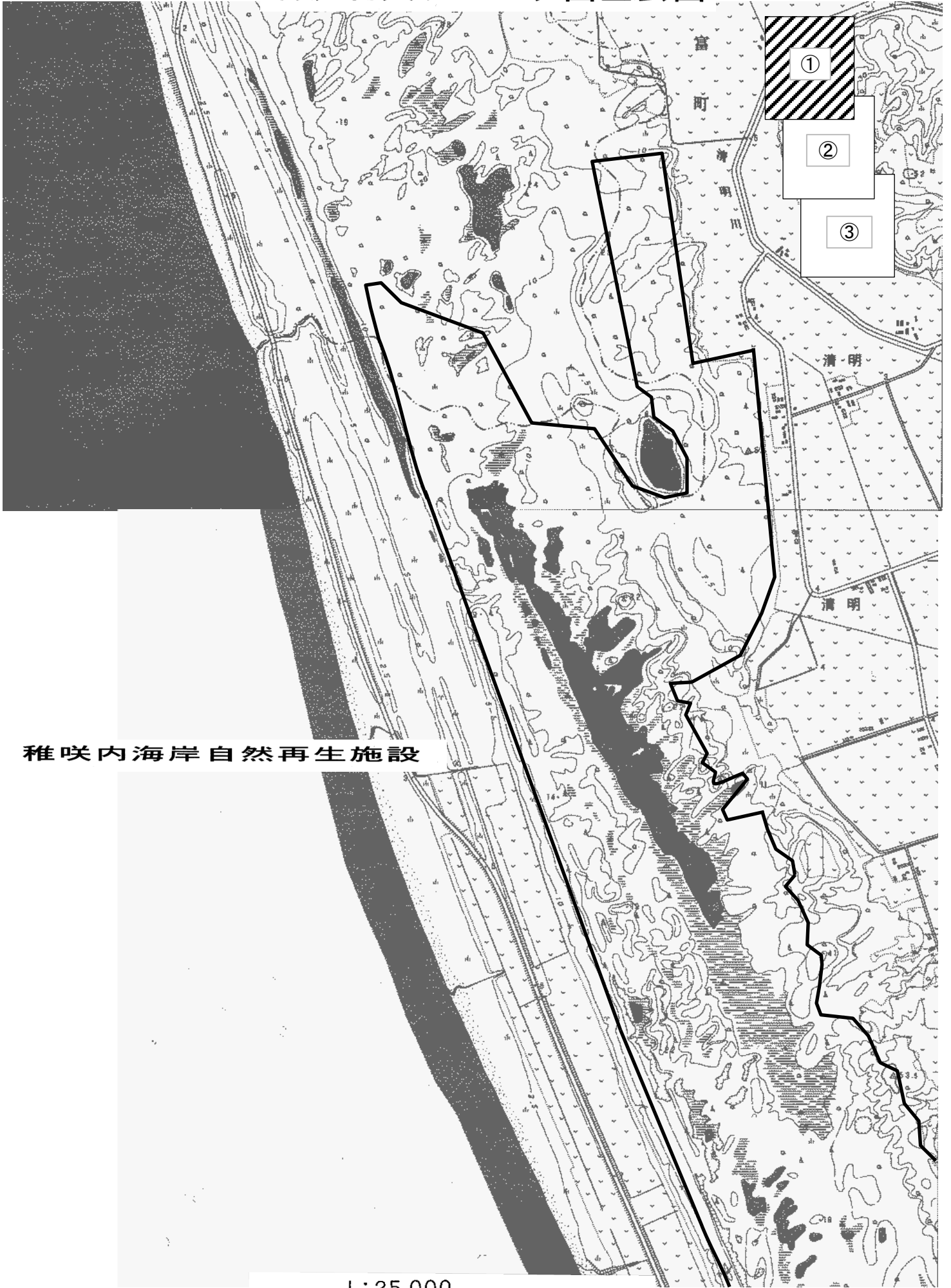
国立公園事業の決定及び変更案件一覧表

番号	国立公園名	事業名	決定・変更の別	事業執行者 (予定)	備考
1	利尻礼文サロベツ	わかさかないかいが 稚咲内海岸自然再生施設	変更	林野庁	事業決定(平成17年7月12日環境省告示第79号)の変更
2	大雪山	きんだんやま 三段山線道路(歩道)	決定	上富良野町	既存施設の公園事業への位置付け
3	阿寒	ぎんれいすい 銀嶺水避難小屋	決定	林野庁、大空町	既存施設の公園事業への位置付け
4	知床	らうすおんせん 羅臼温泉宿舎	変更	民間	事業決定(昭和61年1月31日環境庁告示第6号)の変更
5	磐梯朝日	しらたきとりはらやま 白滝鳥原山線道路(歩道)	決定	環境省	既存施設の公園事業への位置付け
6	磐梯朝日	こでらこうせんこあさひだけ 古寺鉱泉小朝日岳線道路(歩道)	決定	環境省	既存施設の公園事業への位置付け
7	瀬戸内海	ひめしまながん 姫島南岸線道路(車道)	決定	姫島村	公園計画の変更に伴う整理 既存施設の公園事業への位置付け
8	瀬戸内海	やはすだけとざん 矢筈岳登山線道路(歩道)	決定	姫島村	公園計画の変更に伴う整理 既存施設の公園事業への位置付け
9	瀬戸内海	かんのんざき 観音崎園地	決定	姫島村	公園計画の変更に伴う整理 既存施設の公園事業への位置付け
10	瀬戸内海	あかしまえ 明石前園地	決定	姫島村	公園計画の変更に伴う整理 既存施設の公園事業への位置付け
11	瀬戸内海	もろせ 両瀬園地	決定	姫島村	公園計画の変更に伴う整理 既存施設の公園事業への位置付け
12	瀬戸内海	はしらがだけばな 柱ヶ岳鼻園地	決定	姫島村	公園計画の変更に伴う整理 既存施設の公園事業への位置付け
13	瀬戸内海	ひめしま 姫島線道路(車道)	変更	大分県、姫島村	事業決定(昭和62年2月19日環境庁告示第3号)の変更 公園計画の変更に伴う整理(現道に合わせて路線変更)
14	瀬戸内海	もんじゅざん 文殊山線道路(歩道)	変更	大分県	事業決定(昭和61年1月31日環境庁告示第6号)の変更 公園計画の変更に伴う整理(利用実態に合わせた路線変更)
15	瀬戸内海	ふたござん 両子山線道路(歩道)	変更	大分県	事業決定(昭和61年1月31日環境庁告示第6号)の変更 公園計画の変更に伴う整理(利用実態に合わせた路線変更)
16	霧島錦江湾	ひなもりだいおおばたいけ 夷守台大幡池線道路(歩道)	決定	小林市	既存施設の公園事業への位置付け
17	霧島錦江湾	だけしゅうかい えびの岳周回線道路(歩道)	決定	えびの市	既存施設の公園事業への位置付け
18	霧島錦江湾	くりのだけおんせん 栗野岳温泉えびの高原線道路(歩道)	決定	えびの市、湧水町	既存施設の公園事業への位置付け
19	西表石垣	はとま 鳩間園地	決定	竹富町	既存施設の公園事業への位置付け
20	西表石垣	はま ニシ浜園地	決定	竹富町	既存施設の公園事業への位置付け
21	西表石垣	たかなざき 高那崎園地	決定	竹富町	既存施設の公園事業への位置付け

事業変更事項	変更前		変更後	
	事業の名称及び種類	稚咲内海岸自然再生施設		稚咲内海岸自然再生施設
	事業地	[区域] 北海道天塩郡豊富町(稚咲内)		[区域] 北海道天塩郡豊富町(稚咲内)
	施設の規模	区域面積 60.0ha	区域面積 1623.0ha	
	添付図面	区域図 1/25,000	区域図 1/25,000	

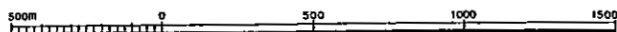
参考事項	公園計画	施設計画	自然再生施設	環境省告示第83号 平成15年8月20日
		規制計画	特別保護地区	環境省告示第83号 平成15年8月20日
			第3種特別地域	環境省告示第83号 平成15年8月20日
	普通地域		環境省告示第83号 平成15年8月20日	
	事業執行者(予定)	林野庁北海道森林管理局、環境省		
	工種	新設		
備考	事業決定(平成17年7月12日環境省告示第79号)の変更 水位計・堆雪柵・植栽等の新設 林野庁北海道森林管理局事業執行 上サロベツ自然再生事業として実施する「稚咲内砂丘林自然再生事業」			

利尻礼文サロベツ国立公園

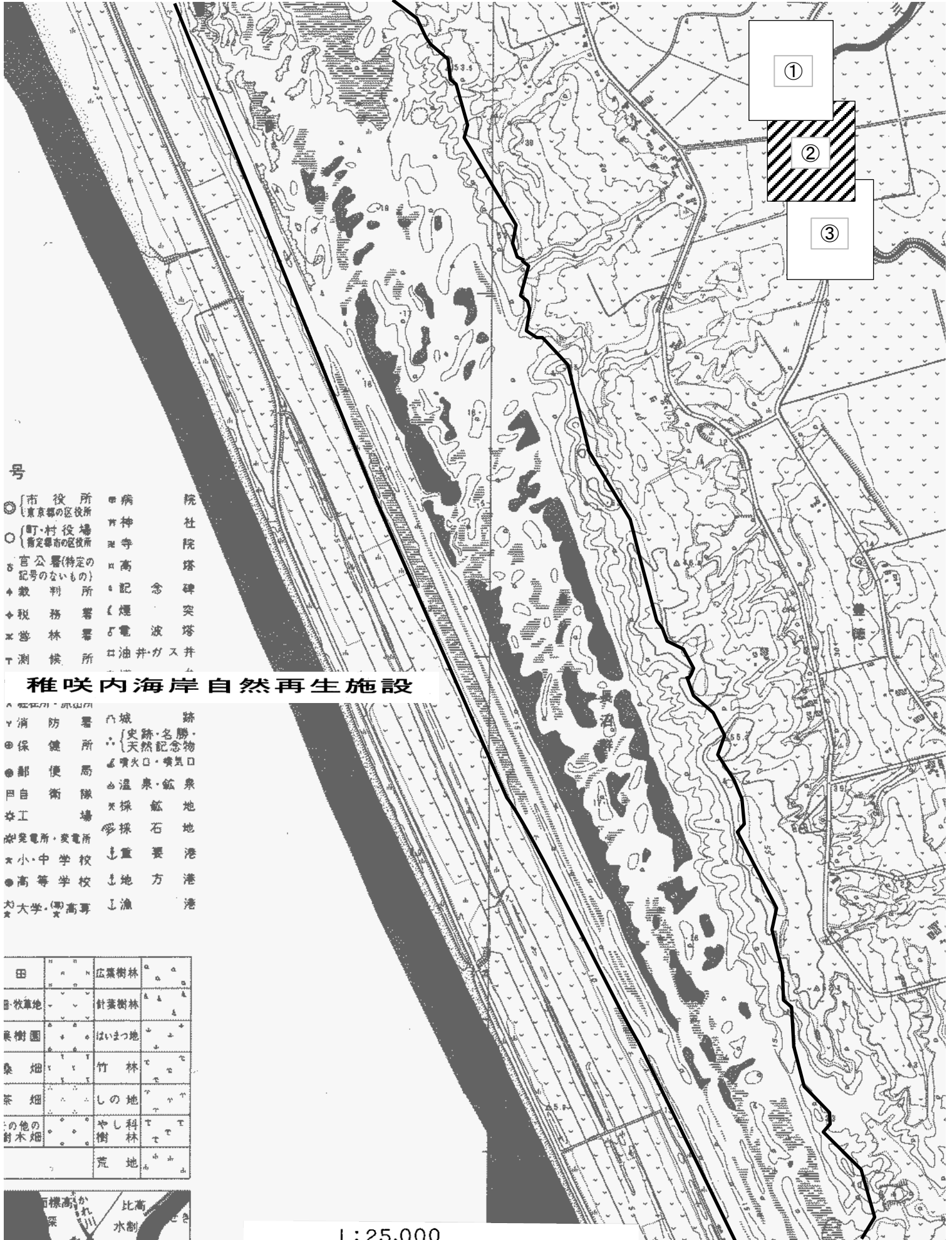


稚咲内海岸自然再生施設

1 : 25,000



利尻礼文サロベツ国立公園



①

②

③

号

- 市役所
- 東京都の区役所
- 町・村役場
- 指定都市の区役所
- 官公署(特定の記号のないもの)
- ✦ 裁判所
- ✦ 税務署
- ✦ 営林署
- ✦ 測候所
- ⊕ 病院
- ⊕ 神社
- ⊕ 寺
- ⊕ 高塔
- ⊕ 記念碑
- ⊕ 煙突
- ⊕ 電波塔
- ⊕ 油井
- ⊕ ガス井
- ⊕ 院
- ⊕ 社
- ⊕ 塔
- ⊕ 突
- ⊕ 塔
- ⊕ 井

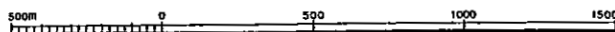
稚咲内海岸自然再生施設

- △ 城跡
- △ 跡・名勝・史跡・自然記念物
- △ 噴火口・噴気口
- △ 温泉・鉱泉
- △ 採鉱地
- △ 採石地
- △ 重要港
- △ 地方港
- △ 漁港
- △ 消防署
- △ 保健所
- △ 郵便局
- △ 自衛隊
- △ 工場
- △ 発電所・変電所
- △ 小・中学校
- △ 高等学校
- △ 大学・(専)高専


田	広葉樹林
牧草地	針葉樹林
果樹園	はいつ地
桑畑	竹林
茶畑	しの地
の他の針木畑	やし科樹林
	荒地



1 : 25,000

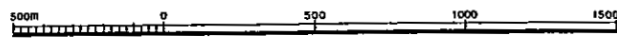


利尻礼文サロベツ国立公園



稚咲内海岸自然再生施設

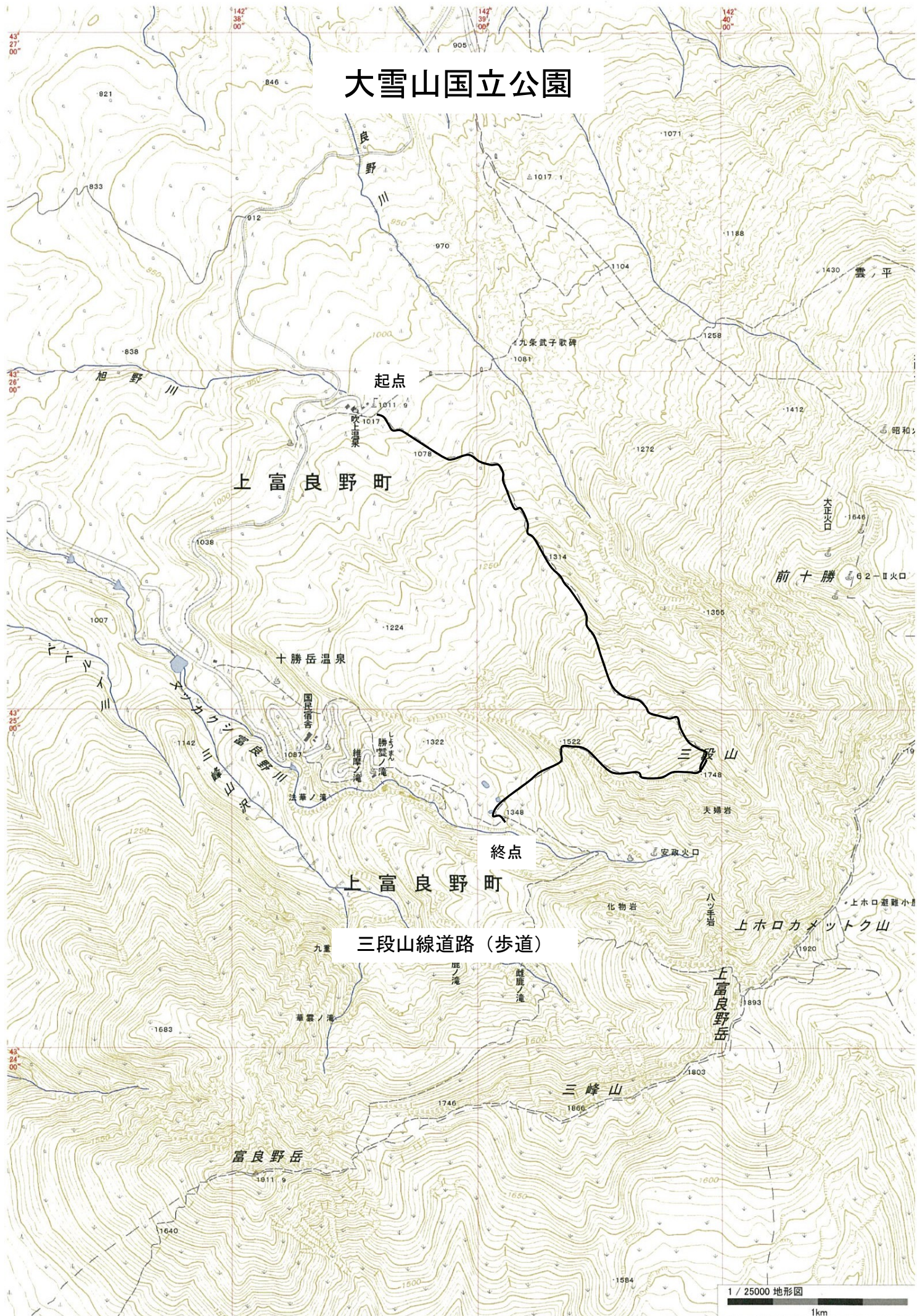
1 : 25,000



事業決定事項	国立公園事業の名称及び種類	三段山線道路(歩道)	
	国立公園事業の位置	[路線] [起点]北海道空知郡上富良野町(吹上温泉・歩道分岐点) [終点]北海道空知郡上富良野町(十勝岳温泉・歩道合流点)	
	国立公園事業の規模	路線距離 5.0km	
	添付図面	路線図 1/25,000	

参考事項	公園計画	施設計画	道路(歩道)	環境庁告示第47号 平成7年8月21日
		規制計画	特別保護地区	環境庁告示第49号 平成7年8月21日
	第1種特別地域		環境庁告示第48号 平成7年8月21日	
	国立公園事業者(予定)	上富良野町		
	工種	既設		
	備考			

大雪山国立公園



起点

上富良野町

十勝岳温泉

終点

上富良野町

三段山線道路 (歩道)

富良野岳

三峰山

上富良野岳

上ホロカメツク山

事業決定事項	国立公園事業の名称及び種類	銀嶺水避難小屋
	国立公園事業の位置	[位置] 北海道網走郡大空町(銀嶺水)
	国立公園事業の規模	箇所数 1箇所
	添付図面	位置図 1/25,000

参考事項	公園計画	施設計画	避難小屋	環境庁告示第13号 昭和62年3月30日	
		規制計画	第2種特別地域	環境庁告示第102号 昭和52年11月15日	
	国立公園事業者(予定)		林野庁、大空町		
	工種		既設		
	備考				

阿寒国立公園

東 藻 琴 村

國 政 藻 琴 山

銀 嶺 水 避 難 小 屋

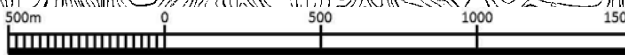
藻 琴 山

弟 子 屈 町

東 洋 川
小 清 水 町



1:25,000



国立公園事業の決定、変更及び廃止案件数一覧表

知床国立公園

事業種	道 路		園 地	宿 舎	野 営 場	駐 車 場	博 物 展 示 施 設	計	
	車 道	歩 道							
事 項									
現 行 模 式	事業決定件数		4	6	4	2	2	2	22 件
	(うち規模決定件数)		4	6	4	2	2	2	22 件
	規 模	区域面積 (h a)	59.9	38.2	101.5	8.5	7.7	1.7	0.8
		路線距離 (k m)							
	規 模	最大宿泊者数 (人/日)				2,000	400		
最大輸送量 (人/時間)									
変 更 後 模 式	事業決定件数		4	6	4	2	2	2	22 件
	(うち規模決定件数)		4	6	4	2	2	2	22 件
	規 模	区域面積 (h a)	59.9	38.2	101.5	6.5	7.7	1.7	0.8
		路線距離 (k m)							
	規 模	最大宿泊者数 (人/日)				1,200	400		
最大輸送量 (人/時間)									
増	事業決定件数	決定							
		変更				1			1 件
		内容明確化							
		廃止							
減	規 模	区域面積 (h a)				-2.0			
		路線距離 (k m)							
	規 模	最大宿泊者数 (人/日)							
		最大輸送量 (人/時間)							

事業変更事項		変更前	変更後
	国立公園事業の名称及び種類	羅臼温泉宿舎	羅臼温泉宿舎
	国立公園事業の位置	[区域] 北海道目梨郡羅臼町(羅臼温泉集団施設地区)	[区域] 北海道目梨郡羅臼町(羅臼温泉集団施設地区)
	国立公園事業の規模	区域面積 8ha 最大宿泊者数 1600人/日	区域面積 6ha 最大宿泊者数 800人/日
	添付図面	区域図 1/25,000	_____

参考事項	公園計画	施設計画	集団施設地区	環境庁告示第2号 平成7年2月21日
		規制計画	第2種特別地域	環境庁告示第25号 昭和59年6月15日
	国立公園事業者(予定)	民間		
	工種	既設		
	備考	事業決定(昭和61年1月31日環境庁告示第6号)の変更		

知床国立公園

羅白町

羅白温泉宿舎

英嶺山

羅白スキー場

船見町

富士見町

本町

1:25,000

羅白

500 500 500 1500

礼文町



磐梯朝日国立公園
事業決定書

環境省告示第 号
平成 年 月 日

事業決定事項	国立公園事業の名称及び種類	白滝烏原山線道路(歩道)	
	国立公園事業の位置	[路線] [起点]山形県西村山郡朝日町(白滝) [終点]山形県西村山郡朝日町(烏原山東・歩道合流点)	
	国立公園事業の規模	路線距離 6km	
	添付図面	路線図 1/25,000	

参考事項	公園計画	施設計画	道路(歩道)	環境庁告示第35号 昭和63年10月11日
		規制計画	第2種特別地域、第3種特別地域	環境庁告示第36号 昭和63年10月11日
	国立公園事業者(予定)	環境省		
	工種	既設		
備考				

磐梯朝日国立公園



終点

起点

白滝鳥原山線道路 (歩道)



1/25000 1km

事業決定事項	国立公園事業の名称及び種類	古寺鉱泉小朝日岳線道路(歩道)	
	国立公園事業の位置	[路線] [起点]山形県西村山郡大江町(古寺鉱泉) [終点]山形県西村山郡西川町及び朝日町、大江町(小朝日岳・歩道合流点)	
	国立公園事業の規模	路線距離 5.1km	
	添付図面	路線図 1/25,000	

参考事項	公園計画	施設計画	道路(歩道)	環境庁告示第35号 昭和63年10月11日
		規制計画	特別保護地区	環境庁告示第37号 昭和63年10月11日
	第2種特別地域、第3種特別地域		環境庁告示第36号 昭和63年10月11日	
	国立公園事業者(予定)	環境省		
	工種	既設		
	備考			

磐梯朝日国立公園



古寺鉢泉小朝日岳線道路 (歩道)

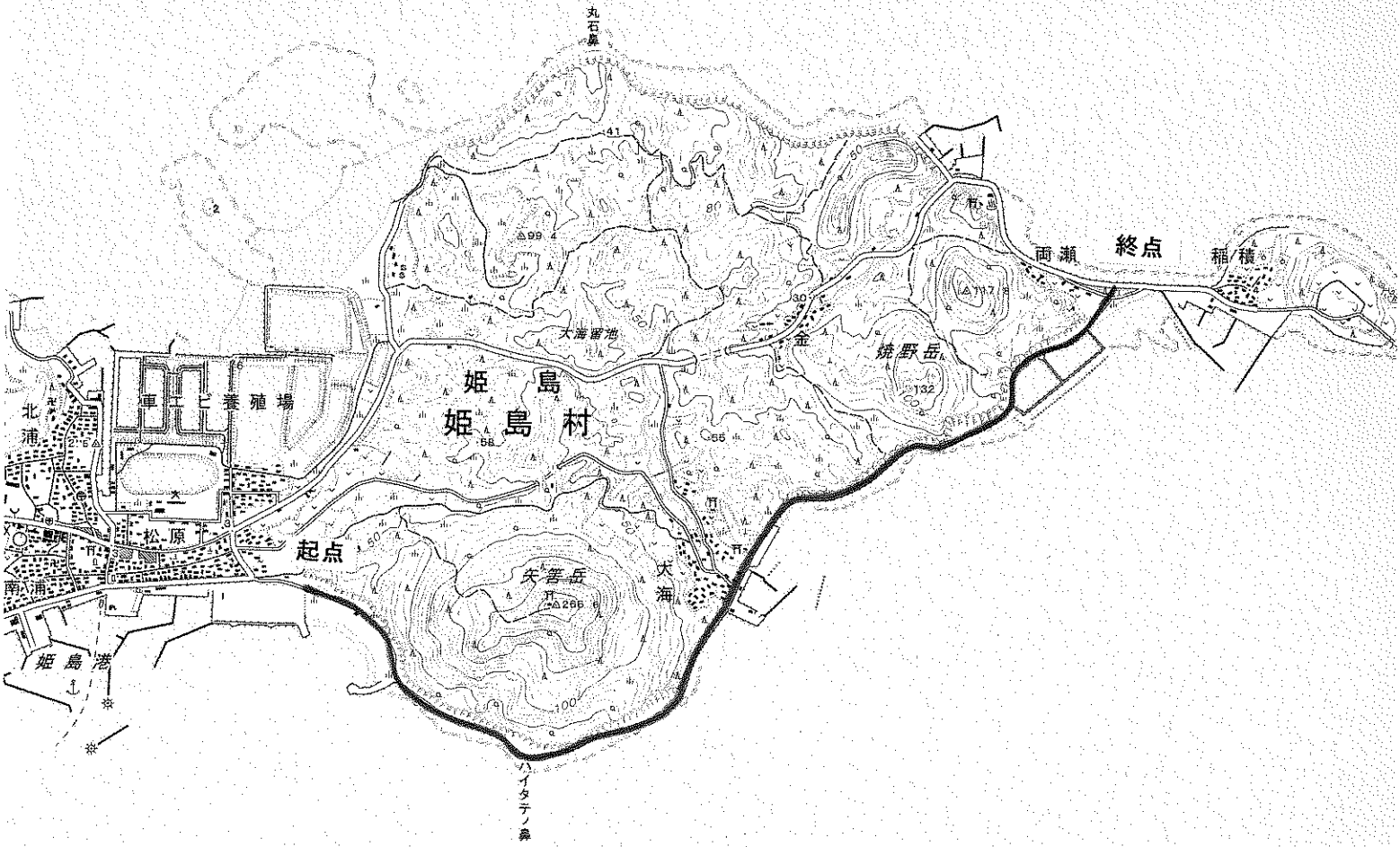
1/25000 1km

朝日町

事業決定事項	国立公園事業の名称及び種類	姫島南岸線道路(車道)	
	国立公園事業の位置	[路線] [起点]大分県東国東郡姫島村(松原・国立公園境界) [終点]大分県東国東郡姫島村(両瀬・車道分岐点)	
	国立公園事業の規模	路線距離	4.3km
		有効幅員	5.0m
	添付図面	路線図	1/25,000

参考事項	公園計画	施設計画	道路(車道)	環境省告示第10号 平成25年2月28日	
		規制計画	第2種特別地域	環境省告示第11号 平成25年2月28日	
			普通地域	環境省告示第11号 平成25年2月28日	
		国立公園事業者(予定)	姫島村		
		工種	既設		
		備考	公園計画の変更に伴う整理 既存施設の把握		

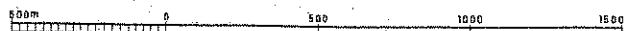
瀬戸内海国立公園



姫島南岸線道路 (車道)

周防灘

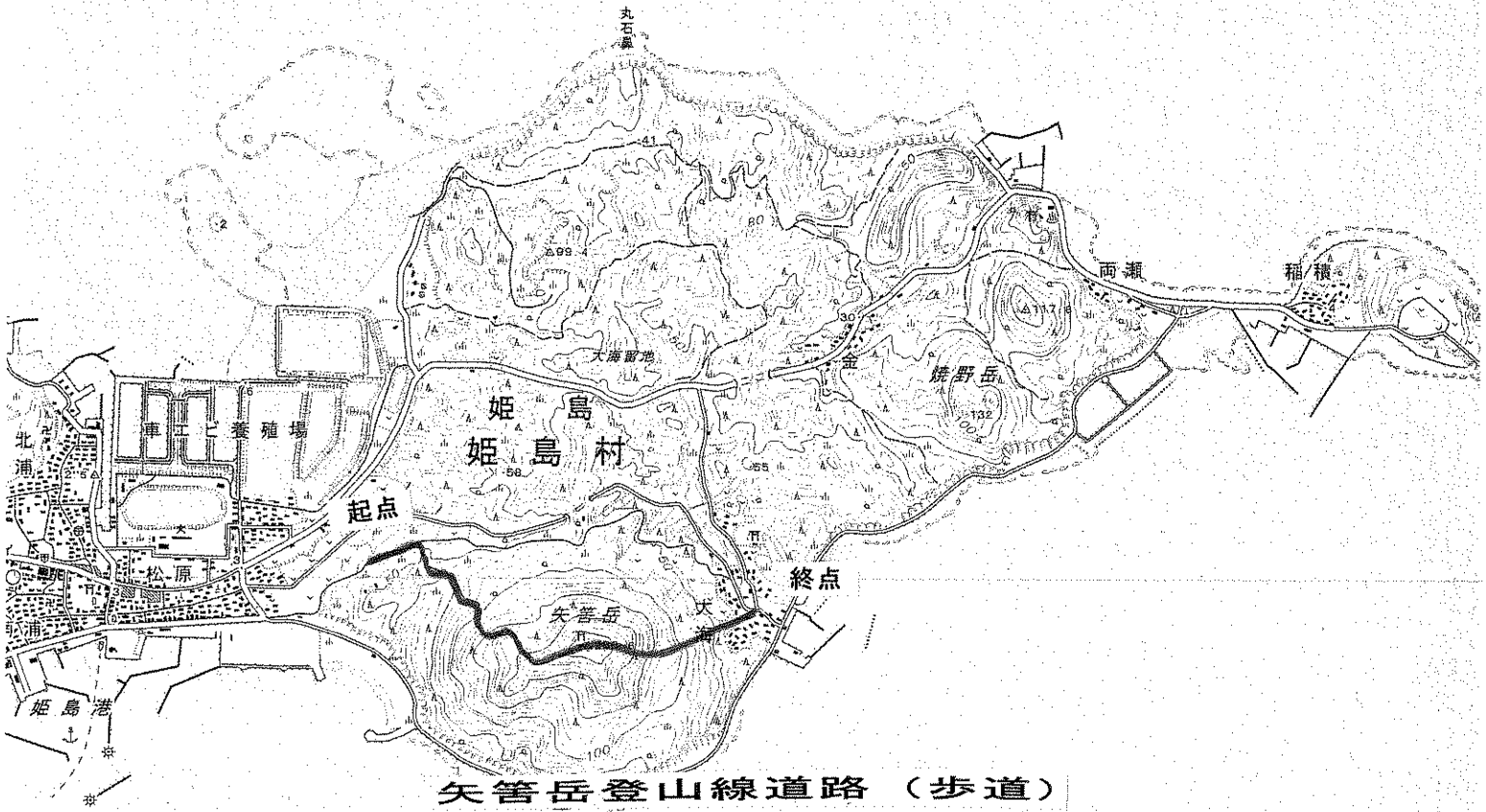
1:25,000



事業決定事項	国立公園事業の名称及び種類	矢筈岳登山線道路(歩道)	
	国立公園事業の位置	[路線] [起点]大分県東国東郡姫島村(松原・国立公園境界) [終点]大分県東国東郡姫島村(大海)	
	国立公園事業の規模	路線距離 2.5km	
	添付図面	路線図 1/25,000	

参考事項	公園計画	施設計画	道路(歩道)	厚生省告示台341号 昭和32年10月23日
		規制計画	第2種特別地域	環境省告示第11号 平成25年2月28日
	普通地域		環境省告示第11号 平成25年2月28日	
	国立公園事業者(予定)	姫島村		
	工種	既設		
	備考	公園計画の変更に伴う整理 既存施設の把握		

瀬戸内海国立公園




矢筈岳登山線道路（歩道）

八
イ
タ
テ
ノ
鼻

周 防 灘

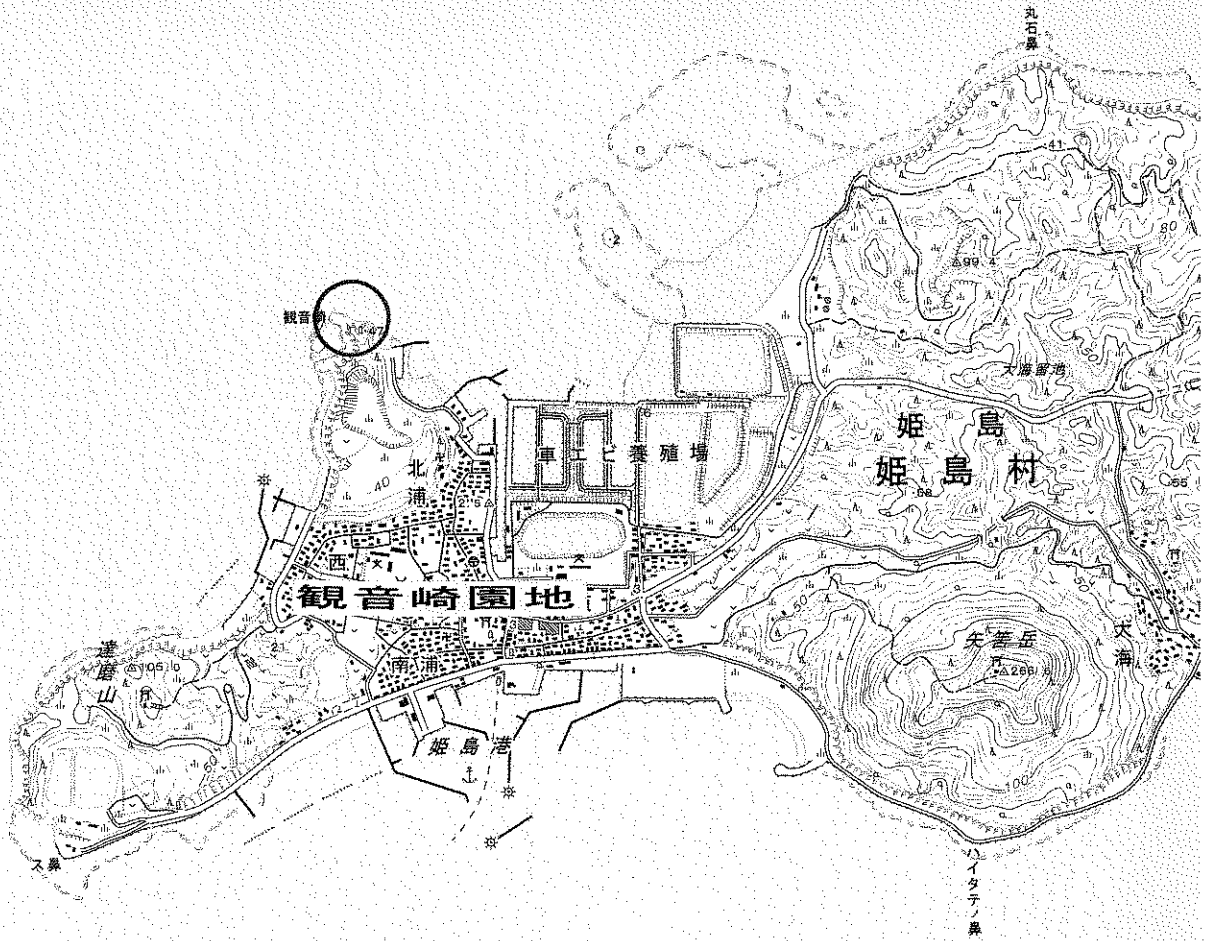
1:25,000



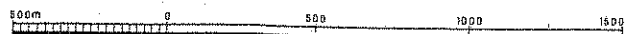
事業決定事項	国立公園事業の名称及び種類	観音崎園地	
	国立公園事業の位置	[区域] 大分県東国東郡姫島村(観音崎)	
	国立公園事業の規模	区域面積 2.0ha	
	添付図面	区域図 1/25,000	

参考事項	公園計画	施設計画	園地	厚生省告示第341号 昭和32年10月23日
		規制計画	第2種特別地域	環境省告示第11号 平成25年2月28日
	国立公園事業者(予定)	姫島村		
	工種	既設、新設		
備考	既存施設の把握及び園地の再整備			

瀬戸内海国立公園



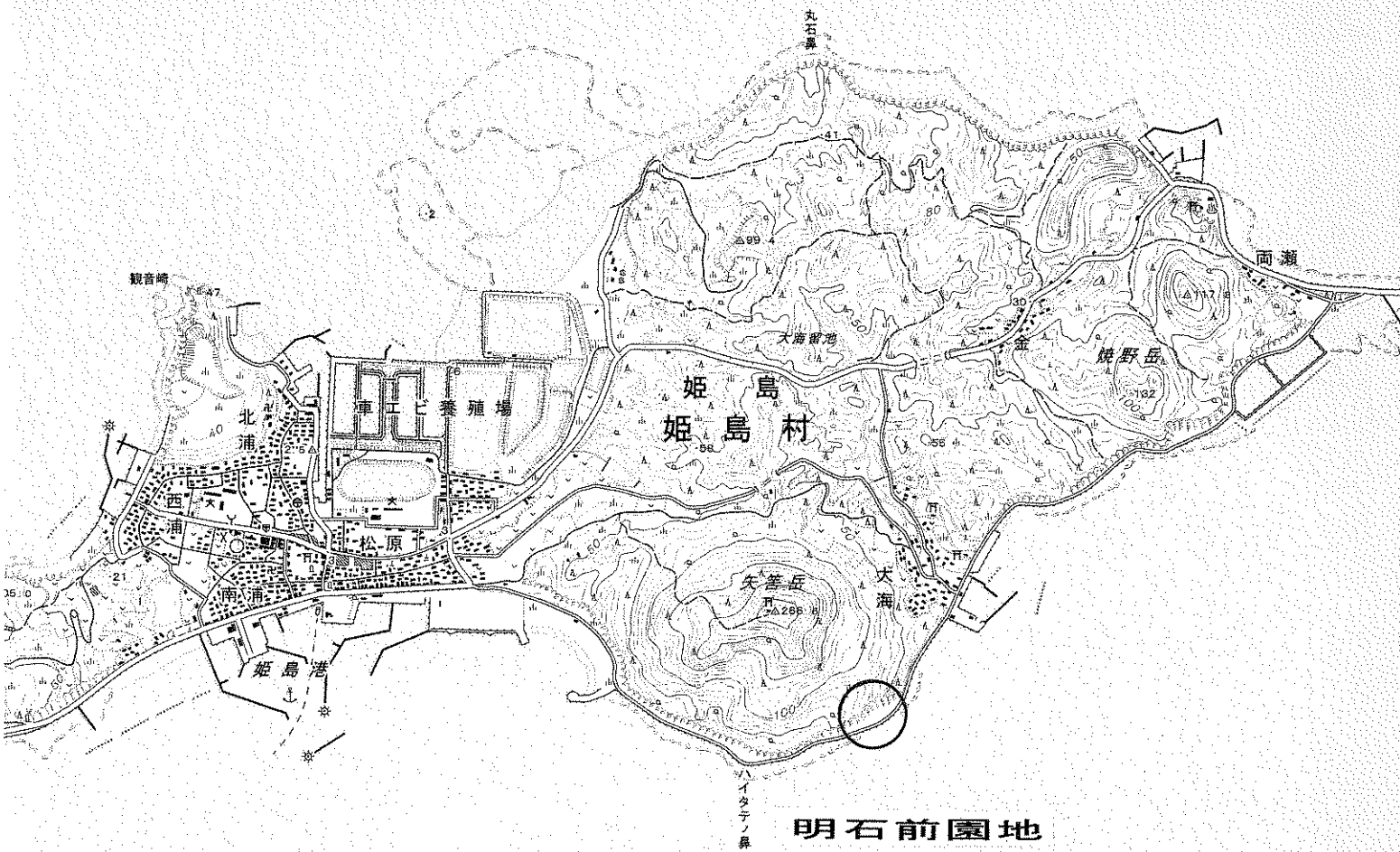
1:25,000



事業決定事項	国立公園事業の名称及び種類	明石前園地	
	国立公園事業の位置	[区域] 大分県東国東郡姫島村(明石前)	
	国立公園事業の規模	区域面積 2.0ha	
	添付図面	区域図 1/25,000	

参考事項	公園計画	施設計画	園地	環境省告示第10号 平成25年2月28日
		規制計画	第2種特別地域	環境省告示第11号 平成25年2月28日
	国立公園事業者(予定)	姫島村		
	工種	新設		
	備考	公園計画の変更に伴う整理 園地の再整備		


瀬戸内海国立公園



明石前園地

周

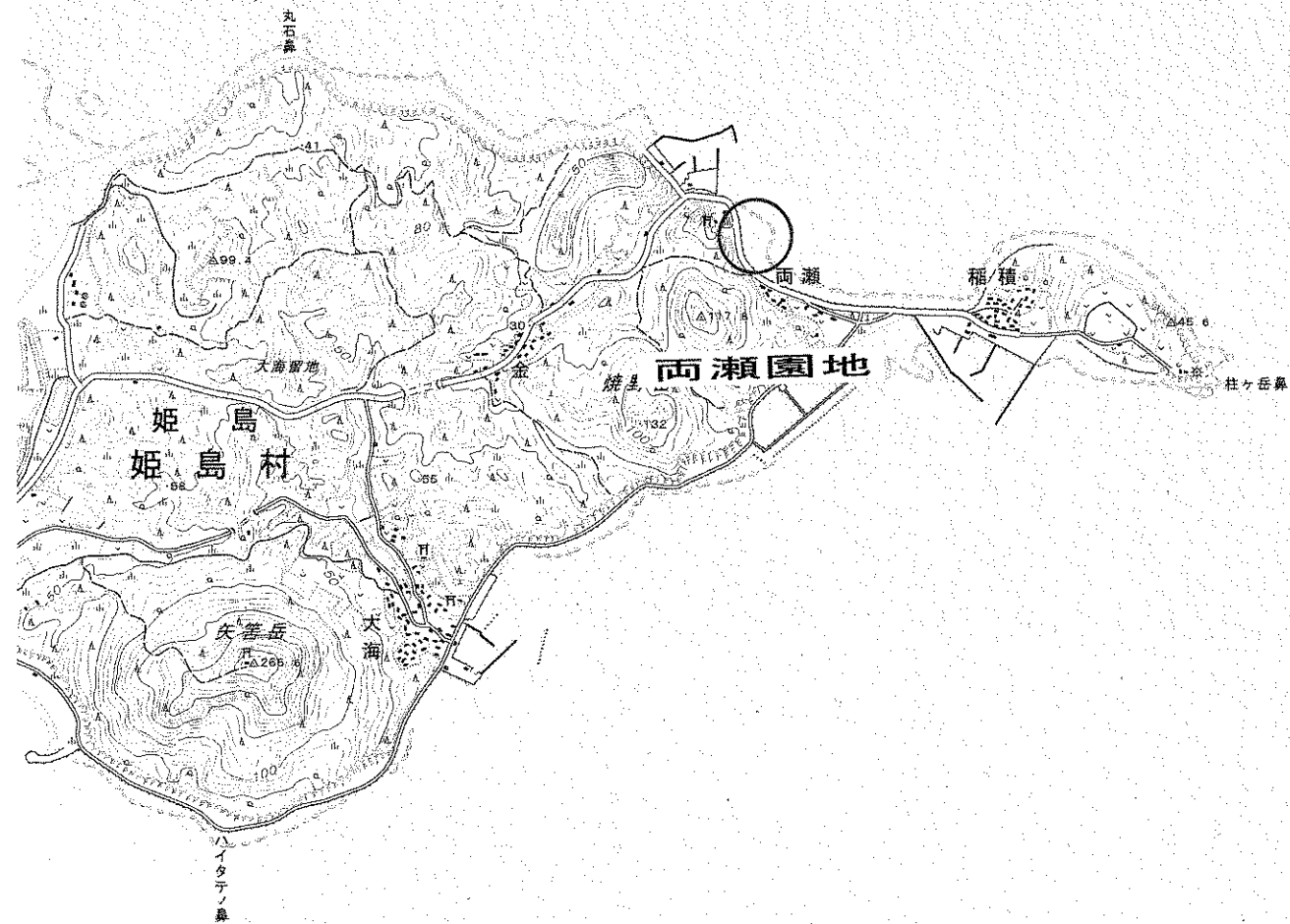
1:25,000



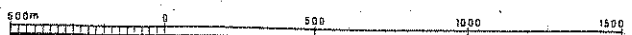
事業決定事項	国立公園事業の名称及び種類	両瀬園地	
	国立公園事業の位置	[区域] 大分県東国東郡姫島村(両瀬)	
	国立公園事業の規模	区域面積 1ha	
	添付図面	区域図 1/25,000	

参考事項	公園計画	施設計画	園地	環境庁告示第43号 昭和59年9月20日
		規制計画	第2種特別地域	環境省告示第11号 平成25年2月28日
	国立公園事業者(予定)	姫島村		
	工種	既設、新設		
	備考	既存施設の把握及び園地の再整備		

瀬戸内海国立公園



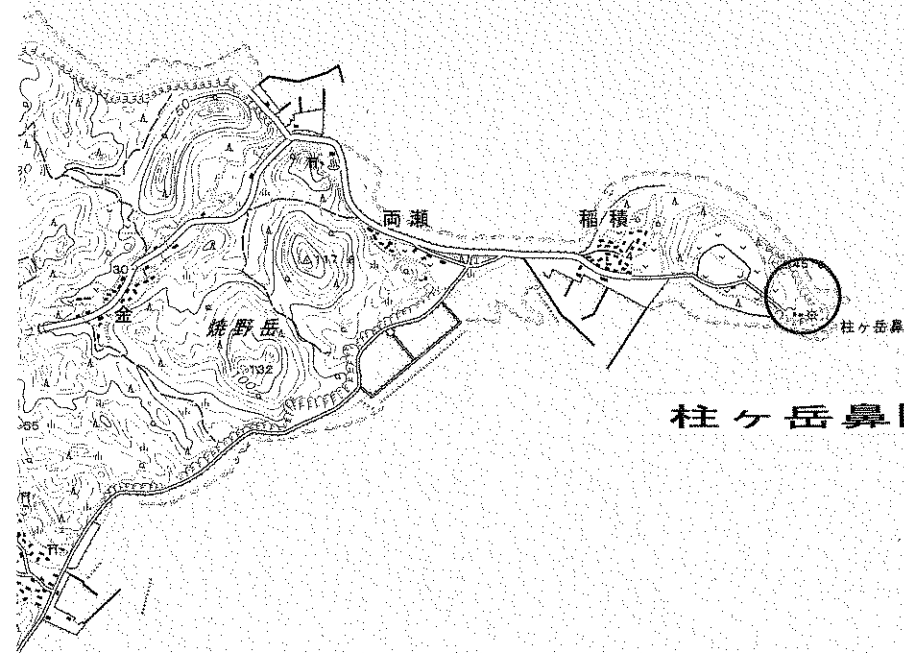
1:25,000



事業決定事項	国立公園事業の名称及び種類	柱ヶ岳鼻園地
	国立公園事業の位置	[区域] 大分県東国東郡姫島村(柱ヶ岳鼻)
	国立公園事業の規模	区域面積 3ha
	添付図面	区域図 1/25,000

参考事項	公園計画	施設計画	園地	厚生省告示第341号 昭和32年10月23日
		規制計画	第2種特別地域	環境省告示第11号 平成25年2月28日
	国立公園事業者(予定)	姫島村		
	工種	既設、新設		
	備考	既存施設の把握及び園地の再整備		

瀬戸内海国立公園



柱ヶ岳鼻園地

1:25,000

