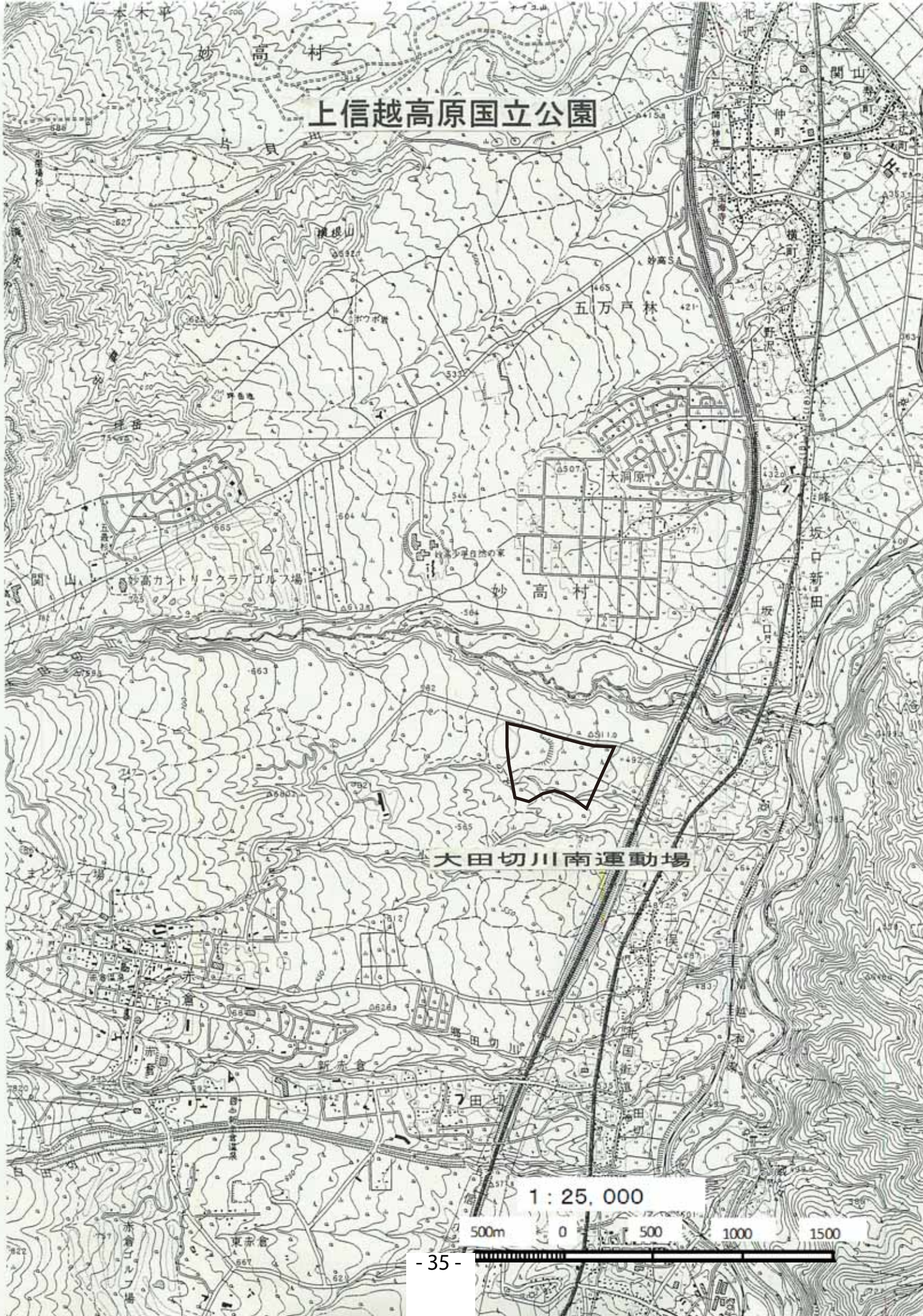
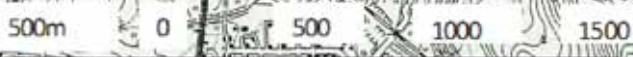


# 上信越高原国立公園



大田切川南運動場

1 : 25,000





事業廃止事項	国立公園事業の名称及び種類	戸隠線一般自動車道	
	国立公園事業の位置	[路線] [起点]長野県長野市(麓原・国立公園境界) [終点]長野県長野市(諸沢・国立公園境界)	
	国立公園事業の規模	路線距離 5.6km 有効幅員 6.5m	
	添付図面	路線図 1/25,000	

参考事項	公園計画	施設計画		
		規制計画	第2種特別地域	環境庁告示第19号 昭和56年3月16日
	備考	事業決定(平成3年7月31日環境庁告示第44号)の廃止 公園計画の変更に伴う整理(廃止) 戸隠線道路(車道)へ振替		

# 上信越高原国立公園

終点

戸隠線一般自動車道

起点

1:25,000

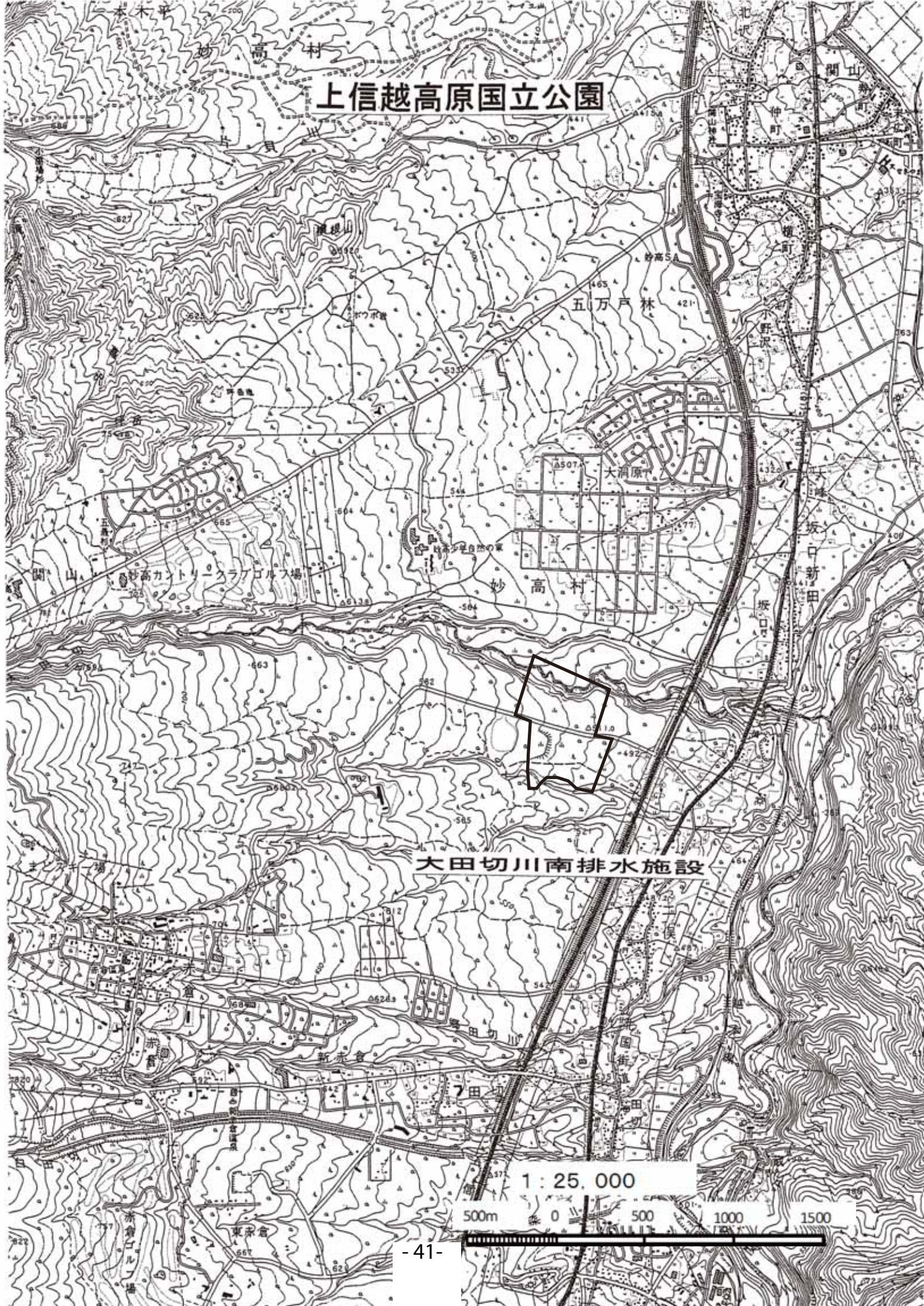


事業廃止事項	国立公園事業の名称及び種類	大田切川南排水施設	
	国立公園事業の位置	[区域] 新潟県妙高市(大田切川南)	
	国立公園事業の規模	区域面積 21ha 排水処理量 262m <sup>3</sup> /日	
	添付図面	区域図 1/25,000	

参考事項	公園計画	施設計画		
		規制計画	第3種特別地域	環境庁告示第19号 昭和56年3月16日
	備考	事業決定(平成4年7月14日環境庁告示第56号)の廃止 公園計画の変更に伴う整理(廃止)		



# 上信越高原国立公園



## 大田切川南排水施設

1 : 25,000

