

# 施設計画変更図 9

終点

15

追加 - 戸隠線道路 (車道)

起点

15



1 : 25,000

500m 0 500 1000 1500



凡 例



道路 (車道)



# 施設計画変更図 10

削除 - 飯綱高原線道路（車道）

終点


9

起点

飯綱高原



1 : 25,000



凡 例



道路（車道）



# 施設計画変更図 11

削除 - 野尻湖周廻線道路（自転車道）

起点

終点

3

3

野尻湖  
(芙蓉湖)



凡 例



道路  
(自転車道)

1 : 25,000

500m 0 500 1000 1500





# 施設計画変更図 1 2


追加 - 笹ヶ峰探勝線道路（歩道）

終点

46

起点

46

凡 例	
	道路（歩道）



1 : 25, 000







# 施設計画変更図 13

追加 - 野尻湖周回線道路（歩道）

起点

終点

47


47

野尻湖  
(芙蓉湖)



凡	例
	道路（歩道）

1 : 25,000





# 施設計画変更図 14

起点

3

終点

3

削除 - 赤倉温泉周回線道路（歩道）

凡 例



道路（歩道）

1 : 25,000

高



500m

0

500

1000

1500

