

## 阿蘇くじゅう国立公園 (阿蘇地域)

### 公園計画の一部変更 (第3次点検)

1

## 公園の概要

- 指定 昭和9年12月4日
- 面積 72,678ha  
(阿蘇地域 54,368ha  
くじゅう地域 18,310ha)

### ● 特色

- 世界最大級の複式火山景観
- 野焼き、放牧などによって人為的に維持されてきた草地生態系
- ハナシノブ、ヒゴダイ、ツクシマツモト、ヤツシロソウなど希少種が多数生育



2

## 変更案の概要

### <保護規制計画の変更>

- 保護規制計画の強化  
変更2

### <利用施設計画の変更>

- 単独施設 追加4、削除12
- 車道 削除2、変更2
- 歩道 削除3、変更1

3

## 車道の変更

### <変更>

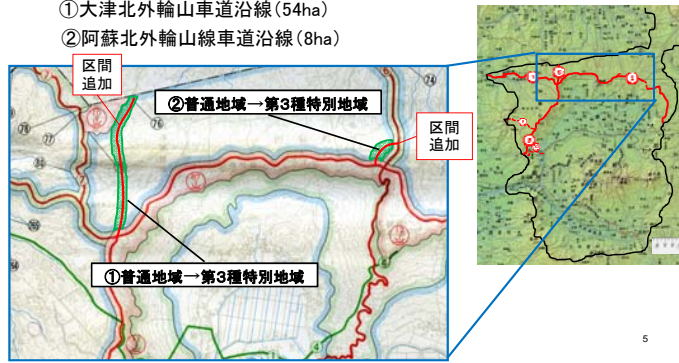
- 阿蘇北外輪山線 ①
- 大津北外輪山線 ②



## 保護規制計画の変更

- 車道沿線の風致の維持を図るため規制を強化。

- ①大津北外輪山車道沿線(54ha)
- ②阿蘇北外輪山線車道沿線(8ha)



5

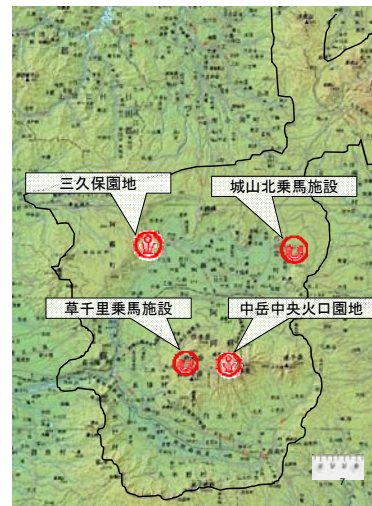


6

## 単独施設の追加

<追加>

- 城山北乗馬施設
- 草千里乗馬施設
- 三久保園地
- 中岳中央火口園地



8



### 単独施設の削除

- 鞍野野営場
- 箱石峠園地
- 中岳火口東展望施設
- 斧岳園地
- 涌蓋山園地
- 夜峰山園地
- 湯の谷園地
- 鞍岳園地
- 赤水運動場
- 永草野営場
- 千本桜野営場
- 白山北園地

### 車道の削除

<削除>

- 鞍岳登山線 ㉓
- 二重峠線 ㉓1

## 歩道の削除及び変更

### <削除>

- 草河原清栄山線 ⑫
- 中松阿蘇山上線 ⑬
- 長陽護王峠線 ⑮

### <一部削除>

- 根子岳登山線 ③



13

## 西中国山地国定公園

### 公園計画の一部変更

1

## 公園の概要

- 指定 昭和44年1月10日
- 面積 28,553ha  
(島根県地域9,211ha  
広島県地域15,389ha  
山口県地域3,953ha)
- 特色
  - 中国地方を縦走る脊梁山地の南西部の広島・島根・山口県の県境部にまたがる一帯
  - 白亜紀の流紋岩、花崗岩類からなる隆起準平原的山谷断層谷群



奥匹見峽三の滝



安蔵寺山遠景

2

## 変更案の概要

### <利用施設計画の変更>

- 単独施設  
追加1
- 歩道  
追加1、変更4

3

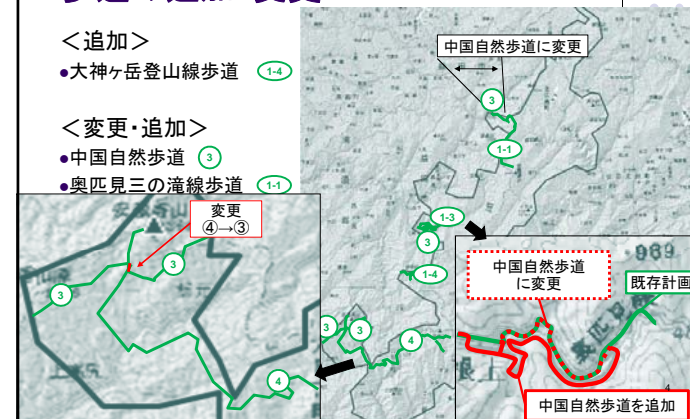
## 歩道の追加・変更


### <追加>

- 大神ヶ岳登山線歩道 ①-④

### <変更・追加>

- 中国自然歩道 ③
- 奥匹見三の滝線歩道 ①-①





### 単独施設の追加

<追加>

- 大神ヶ岳駐車場