

西海国立公園

公園計画の一部変更
(第4次点検)



公園の概要

- 指定 昭和30年3月16日
- 面積 24,646ha
- 特色
 - 典型的なリアス式海岸と多島海が特徴の平戸・九十九島地域
 - 大小250以上の島からなり、外洋性多島海である五島列島地域
 - 南蛮貿易やキリスト教信仰の史跡、入り江に点在する漁村など人文景観



長崎県



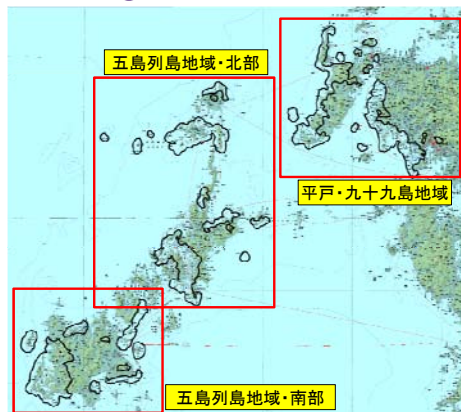
平戸



夕日の九十九島



公園の概要②



変更案の概要

<利用施設計画の変更>

- 単独施設
 - 追加4、削除8
- 車道
 - 追加1、変更1
- 歩道
 - 追加1、削除3、変更4(変更後計画数)
- 運輸施設
 - 削除3



九州自然歩道の概要

- 長崎県が「長崎の教会群とキリスト教関連施設」をテーマとした、長距離自然歩道の新規ルートの策定を検討。



国立公園内は、

- ① 既存の歩道計画を九州自然歩道として位置付ける
- ② 新規区間を九州自然歩道として追加する



5

九州自然歩道全体図



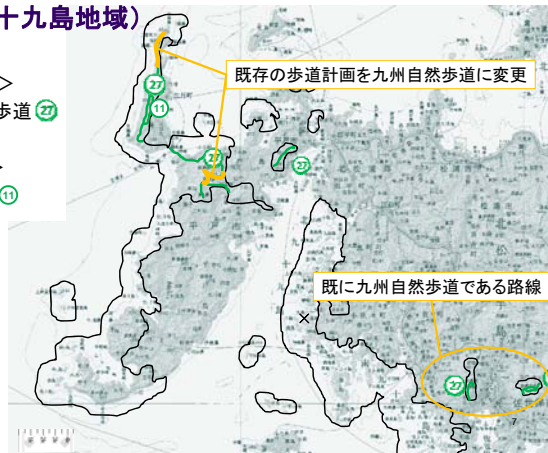
九州自然歩道に係る歩道の変更 (平戸・九十九島地域)

<変更・追加>

- 九州自然歩道 27

<一部削除>

- 生月島線 11



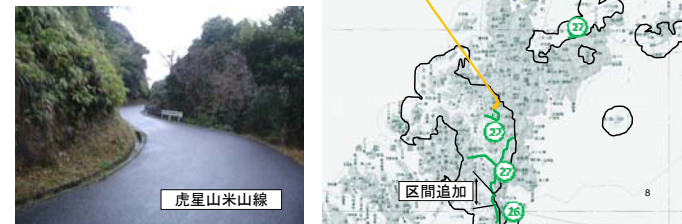
九州自然歩道に係る歩道の変更 (五島列島北部)

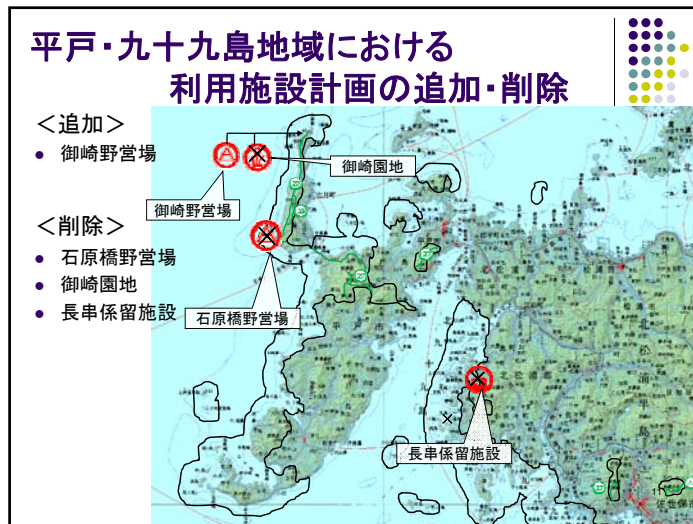
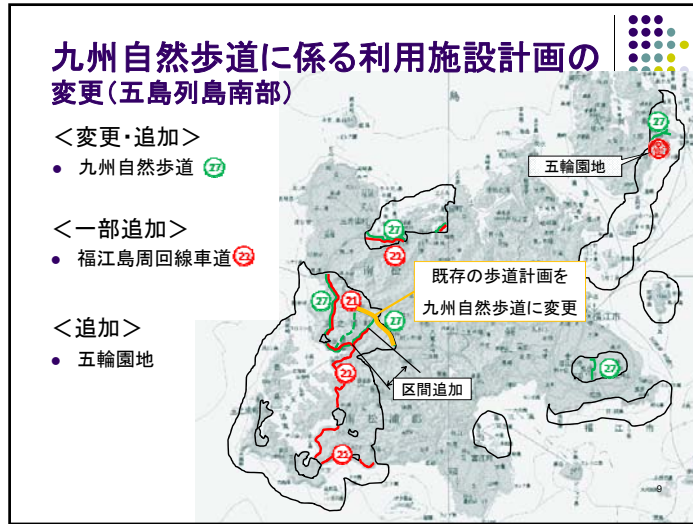
<変更・追加>

- 九州自然歩道 27

<一部追加>

- 虎星山米山線 26





五島列島北部における 単独施設の追加と削除

<追加>

- 丹那山園地

<削除>

- 風ノ浦園地
- 日島園地

The map shows the northern part of the Goto Islands. Three locations are marked with red 'X' symbols, indicating removal: Kaminoura Garden (風ノ浦園地), Hishima Garden (日島園地), and Dananayama Garden (丹那山園地). A red dot indicates the addition of Dananayama Garden. The map also shows other green dots representing existing facilities.

五島列島北部における 車道の追加

<追加>

- 丹那山線 33

五島列島北部における 歩道の変更

<追加>

- 雌岳線 33

<削除>

- 丹那山線 24

The map shows the northern part of the Goto Islands. A red dot indicates the addition of Dananayama Line 33 (丹那山線 33). A green dot indicates the change of Oshiro Line 33 (雌岳線 33). A red 'X' symbol indicates the removal of Dananayama Line 24 (丹那山線 24). The map also shows other green dots representing existing facilities.



