

第17回自然公園小委員会 公園計画に関する諮問案件一覧

国立公園(4公園4地域)

- 白山国立公園
- 大山隠岐国立公園(大山蒜山地域)
- 西海国立公園
- 阿蘇くじゅう国立公園(阿蘇地域)

国定公園(1公園1地域)

- 西中国山地国定公園(島根県地域)

1

白山国立公園

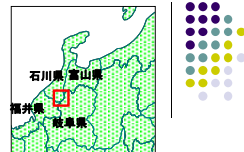
公園計画の一部変更
(第2次点検)

2

公園の概要

- 指定 昭和37年11月12日
- 面積 47,700ha
- 特色

- 自然性の高い火山孤峰、信仰と伝説で古来より有名な名山
- 水成岩連峰、主峰白山の火山湖群、化石林、噴泉等群
- 大型ほ乳類や大型猛禽類が数多く生息し、原始性豊か
- 残雪の多い高山部一帯には豊富な高山植物

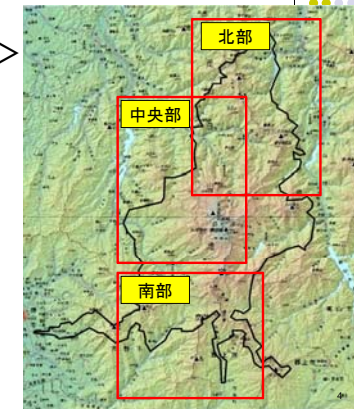


3

変更案の概要

<利用施設計画の変更>

- 単独施設 追加2、削除5
- 車道 変更1
- 歩道 削除3、変更8



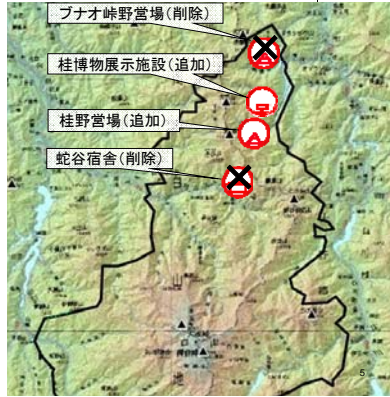
北部における単独施設の追加・削除

<追加>

- 桂野営場
- 桂博物展示施設

<削除>

- ブナオ峠野営場
- 蛇谷宿舎



6

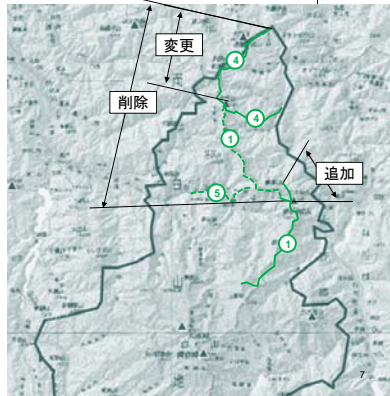
北部における歩道の変更

<変更>

- 桂大笠山線④
(→桂大笠山ブナオ峠線)
- 白山北山稜線①

<削除>

- 中宮温泉蛇谷線⑤

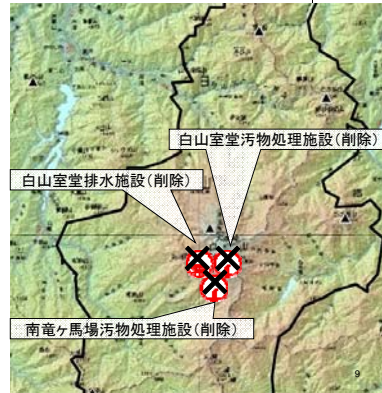


8

中央部における単独施設の削除

<削除>

- 白山室排水施設
- 白山室汚物処理施設
- 南竜ヶ馬場汚物処理施設

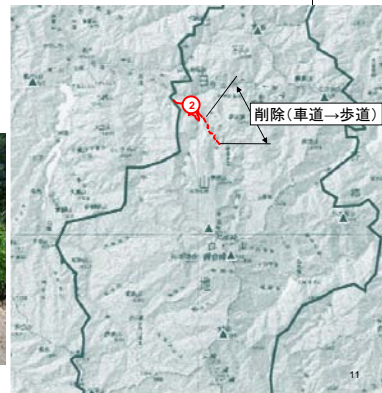


10

中央部における車道の変更

<一部削除>

- 岩間噴泉塔線②
(→新岩間温泉線)



11

中央部における歩道の変更

<変更>

- 岩間小桜平線⑧
(→新岩間温泉小桜平線)

<一部追加>

- 加賀禪定道線⑩
- 新岩間道線⑦

<一部削除>

- 噴泉塔線⑨
- 白峰釈迦岳線⑪
(→砂御前山鳴谷山線)



12



南部の歩道の変更

<一部削除・追加>

- 鳩ヶ湯赤兎山線(歩道 29)

<削除>

- 刈込池願教寺山線(歩道 29)



大山隠岐国立公園 (大山蒜山地域)

公園計画の一部変更 (第4次点検)



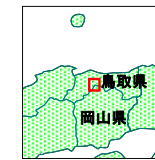
1

公園の概要

- 指定 昭和11年2月1日
- 面積 35,053ha

(大山蒜山地域22,017ha
隠岐島等地域13,036ha)

- 特色
 - 中国山地の最高峰大山(1,729m)から蒜山(ひるぜん)までの火山を中心とした山岳・高原からなる一帯
 - プナ林やダイセンキアラボクの群落などの自然植生
 - 自然探勝、登山、キャンプ、スキーなど、四季を通じて多彩な利用



2

変更案の概要

<利用施設計画の変更>

- 集団施設地区
変更3
- 単独施設
削除11
- 歩道
削除6、変更2



3


集団施設地区

<区域の拡張>

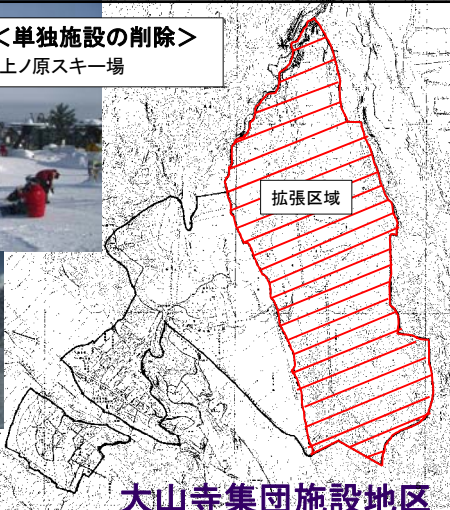
- 大山寺集団施設地区
隣接し一体的に利用されているスキー場を編入する。
(127.9ha→233.7ha)



<単独施設の削除>
●上ノ原スキー場



上ノ原スキー場



拡張区域

大山寺集団施設地区

集団施設地区

<整備方針の変更>

- 鏡ヶ成集団施設地区
- 樹水原集団施設地区





樹水原集団施設地区

鏡ヶ成集団施設地区



鏡ヶ成：湿原歩道



鏡ヶ成：
ウラギンヒョウモン



樹水原：ピクニック利用

歩道の変更

<一部追加>

- 三鉢峰船上山線 ⑩
- 朝鍋鷺ヶ山登山線 ⑳

朝鍋鷺ヶ山登山線の
今回追加となる区間



追加

追加

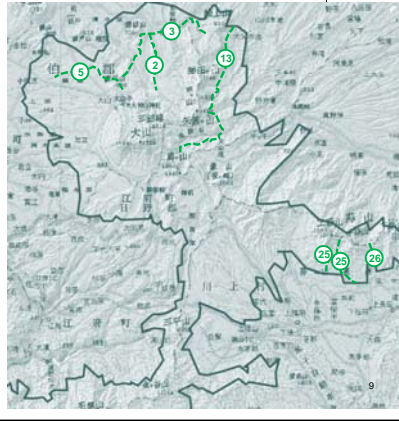


三鉢峰上山線の
今回追加となる区間

歩道の削除

<削除>

- 豪円山船上山線 ③
- 豪円山横原線 ⑤
- 香取岩状線 ②
- 上蒜山周回線 25
- ふんぐり峠線 26
- 烏ヶ山東船上山線 13



単独施設の削除

<削除>

- 大野池園地
- 大野池野営場
- 大野池乗馬施設
- 大平園地
- 蛇ヶ峠スキー場
- 大野池宿舎
- 大野池運動場
- 大野池公衆浴場
- 大平スキー場
- 三平山宿舎

