

西表国立公園

公園区域及び公園計画の変更



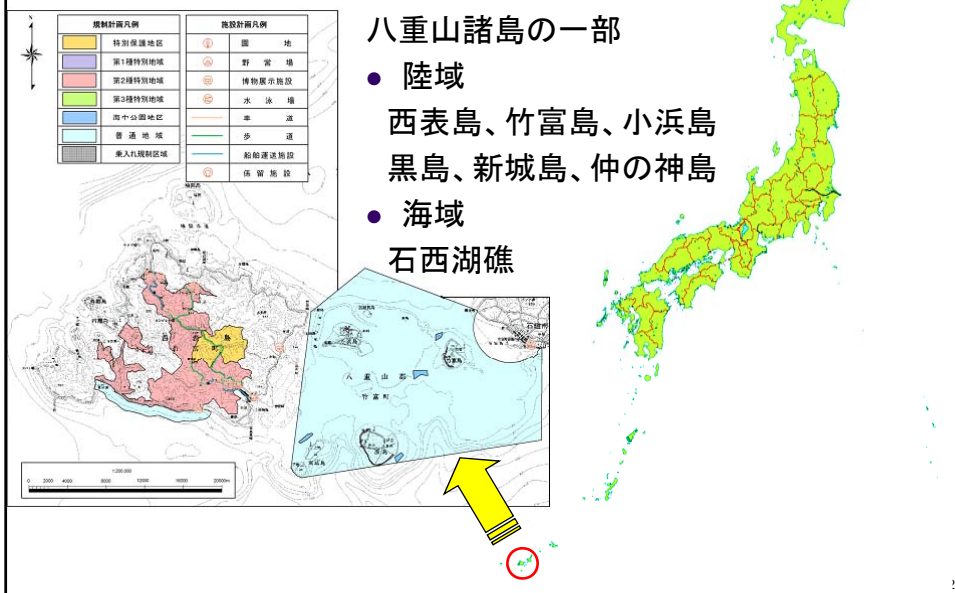
この資料中の地図は、国土地理院長の承認を得て、同院発行の5万分の1地形図及び2万5千分の1地形図を複製したものである。(承認番号 平20業複、第67号)

1

公園の概要 I

日本最南西端の
八重山諸島の一部

- 陸域
西表島、竹富島、小浜島
黒島、新城島、仲の神島
- 海域
石西湖礁



公園の概要Ⅱ



- 指定 昭和47年5月15日
〔本土復帰前の昭和47年4月18日
琉球政府により、西表政府立公園に指定〕
- 面積 13,547ha
- 特色
 - 常緑広葉樹林や亜熱帯性植物が広く分布、河口部にはマングローブ林が広がる
 - 石西礁湖は東西20km南北15kmにわたりサンゴ礁が広がる
 - イリオモテヤマネコ等の希少種が生息

3

変更案の概要 (公園区域の変更Ⅰ)

石垣島の陸域及び周辺海域の一部を公園区域に編入するもの

■石垣市の概要

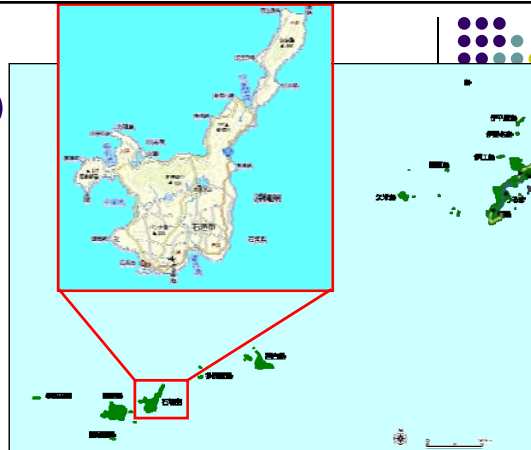
位置: 沖縄本島から約410km

人口: 約4万8千人(H18末)

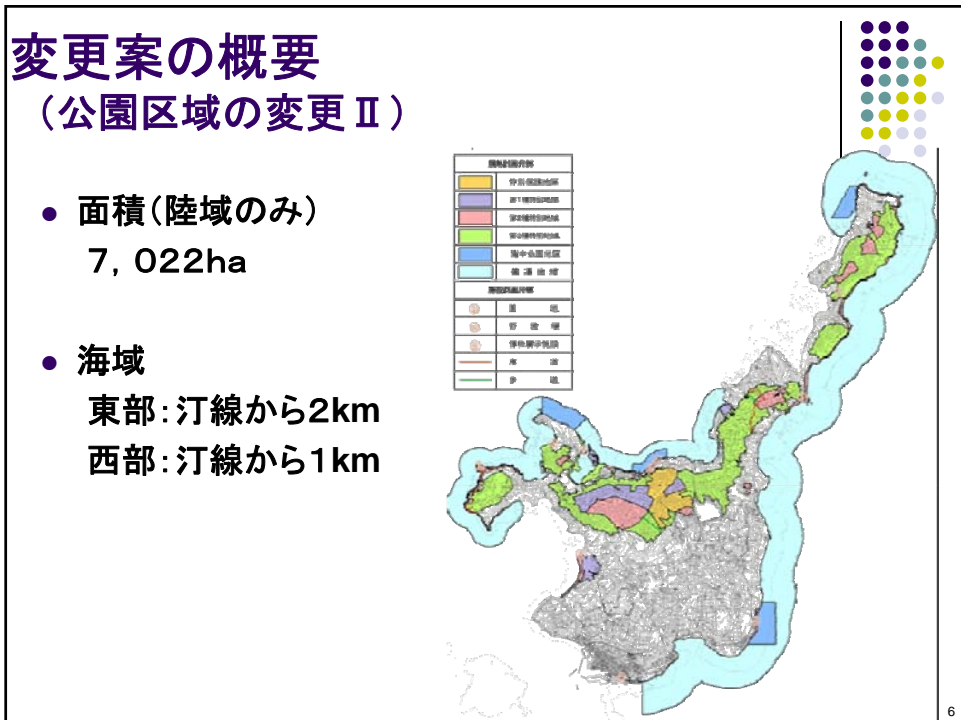
産業: 全体の約7割を第三次産業が占め、特に観光業が盛ん。第一次産業では、畜産業や沿近海漁業が行われている。

気候: 亜熱帯海洋性気候。年平均気温24.0℃、年間降水量2,000mm以上。風が強いが、太平洋高気圧に覆われる夏季は南風となり比較的穏やか。

自然: 亜熱帯性の常緑広葉樹林やマングローブ林が発達し、島の沿岸には360種以上の造礁サンゴ類が確認されている。また、カンムリワシなど希少な動物も多く生息している。



4

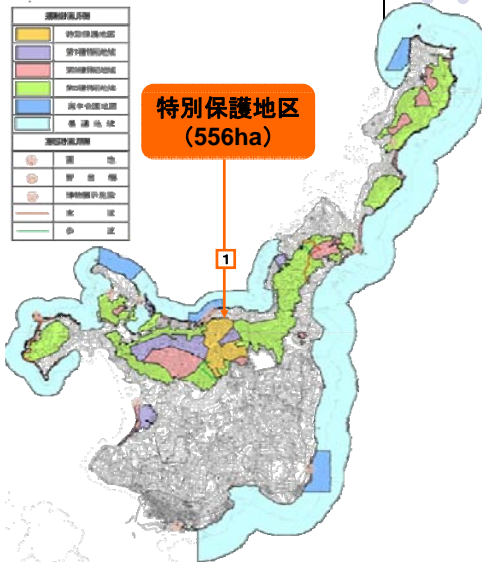


変更案の概要 (保護規制計画の変更 I)

1. 特別保護地区

① 於茂登岳 (556ha)

- ・於茂登岳の東側及び北東側。
- ・イタジイ、イスノキが優占する亜熱帯地域の極層林が発達しているほか、山地上部には風衝地に成立するリュウキュウチク林が見られる。

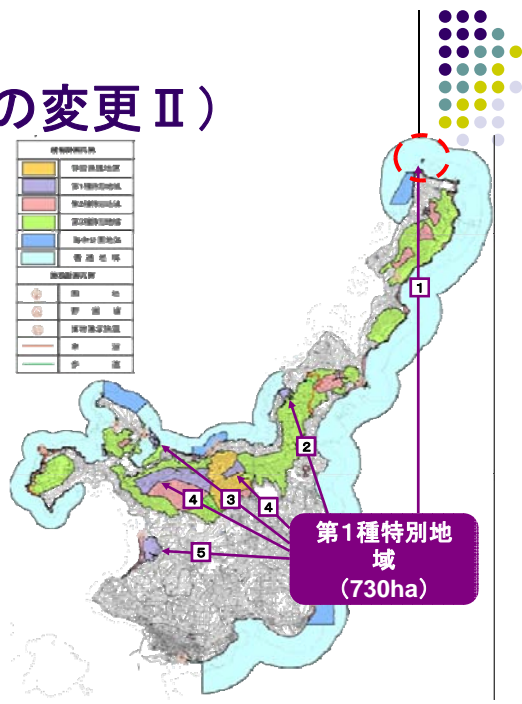


変更案の概要 (保護規制計画の変更Ⅱ)

2. 第1種特別地域 I

①大地離 (3ha)

| 特別地域 | |
|-------|---------|
| | 特別保護地域 |
| | 第1種特別地域 |
| | 第2種特別地域 |
| | 第3種特別地域 |
| | 第4種特別地域 |
| | 普通地域 |
| 施設等位置 | |
| | 施設 |
| | 貯蔵庫 |
| | 埋没埋設物 |
| | 溝 |
| | 歩道 |



9



大地離

平久保半島からの眺望