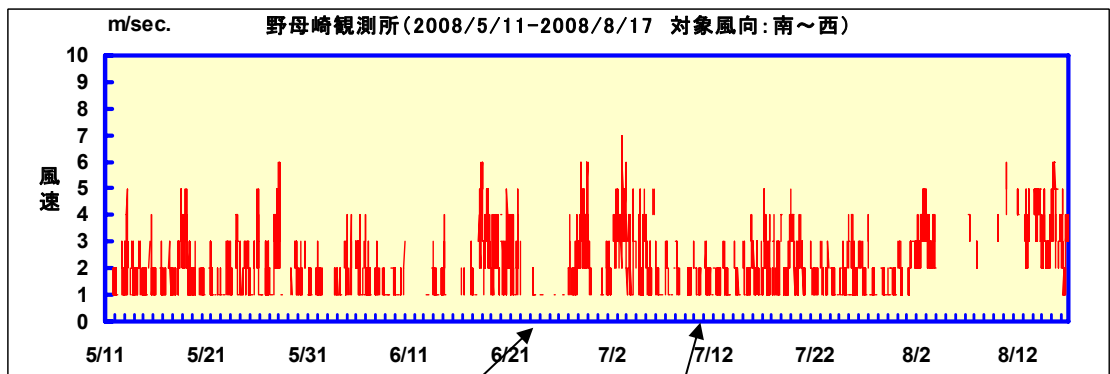



2007年12月27日撮影(12月7日清掃)



2008年2月1日撮影(2007年12月7日清掃)



2008年6月26日撮影(4月15日清掃)



2008年7月11日撮影(4月15日清掃)

図 1.1-15(8) 南~西の風速の時系列と定点観測画像の比較(熊本県苓北町地域:富岡海岸)



台風 23 号が通過した 11 月 27 日前後の吉原海岸の状況

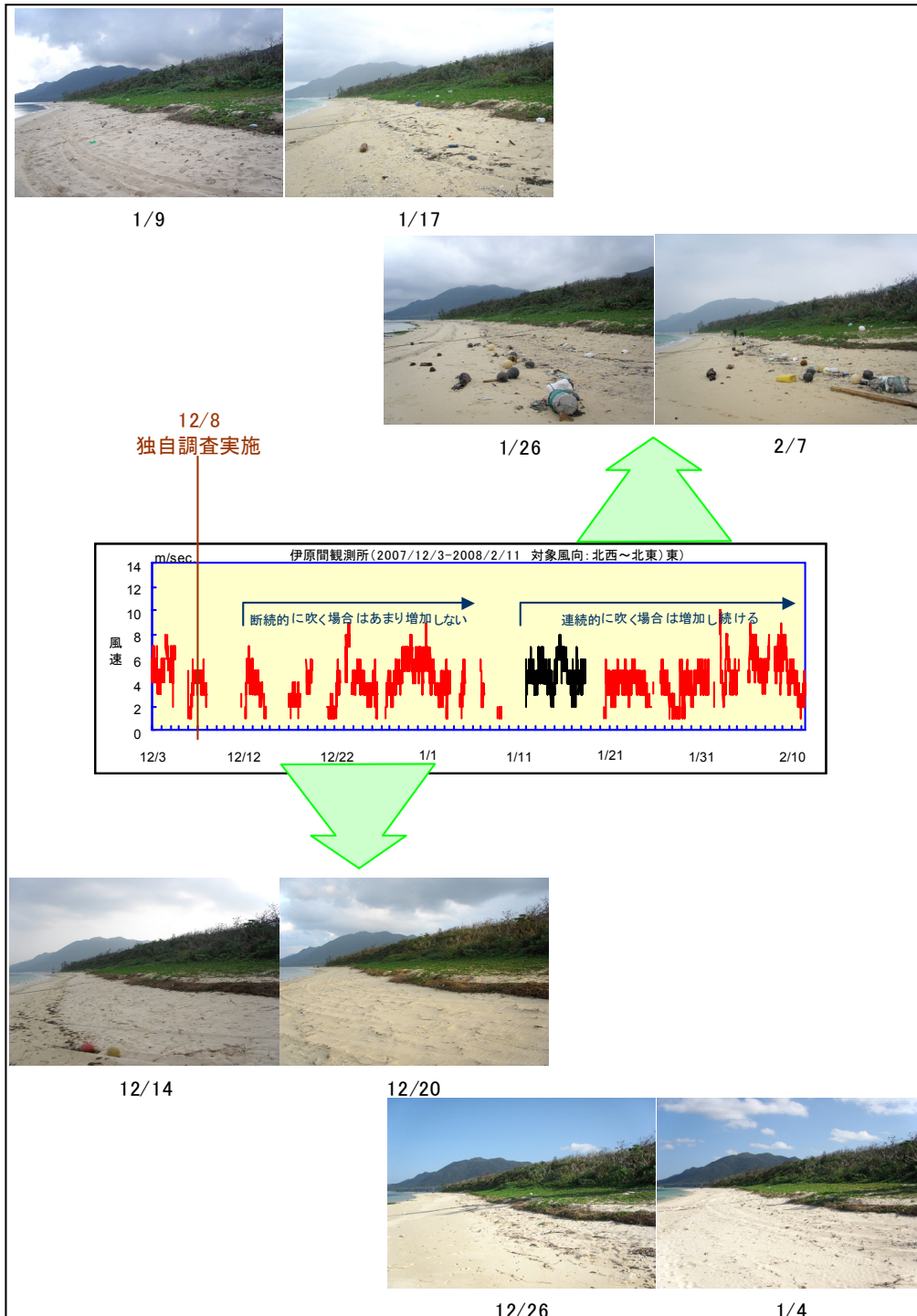


図 1.1-15(9) 北西～北東の風速の時系列と定点観測画像の比較（沖縄県石垣市石垣島地域）



台風 23 号が通過した 11 月 27 日前後の中野海岸の状況

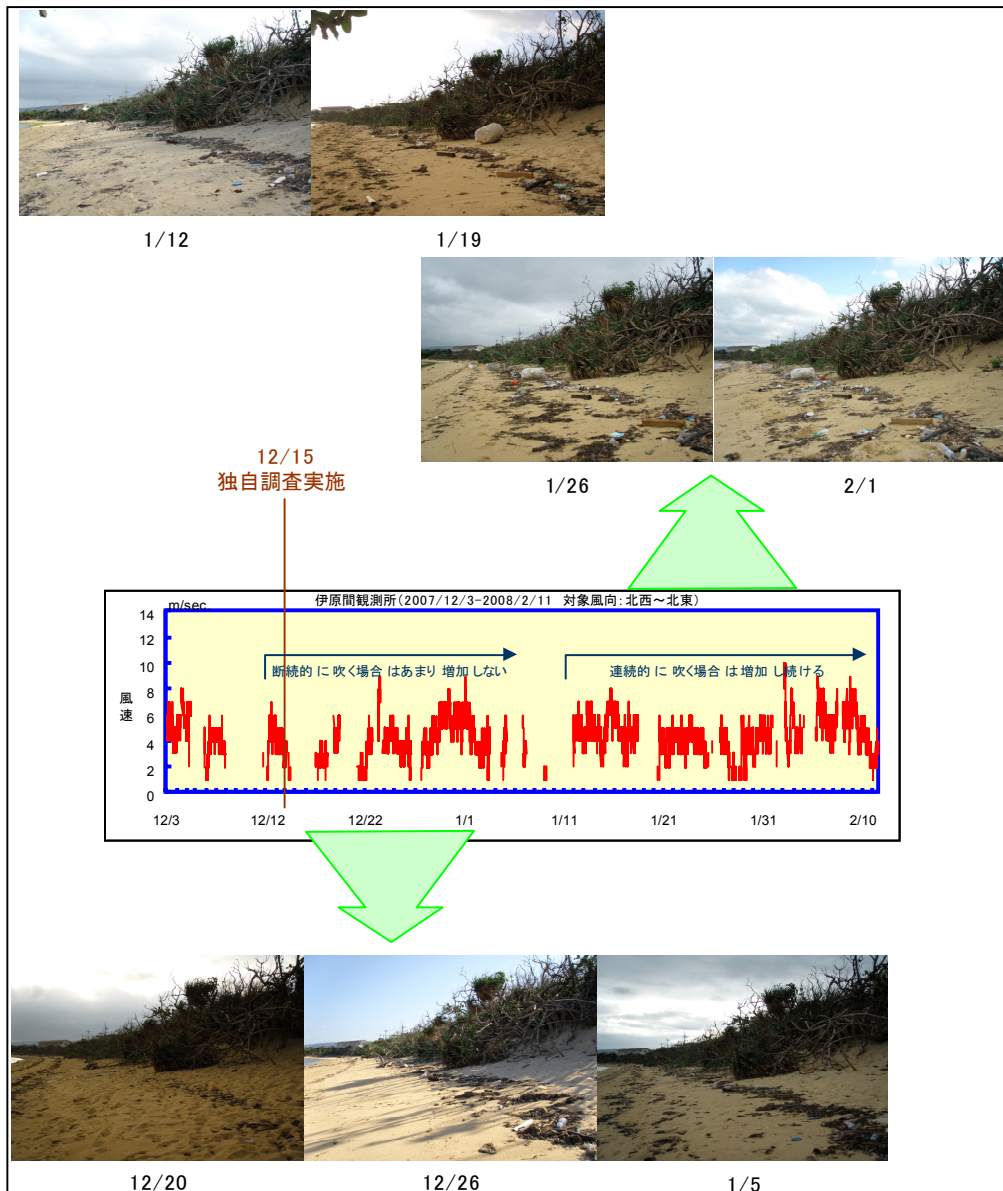


図 1.1-15(10) 北西～北東の風速の時系列と定点観測画像の比較（沖縄県竹富町西表島地域）