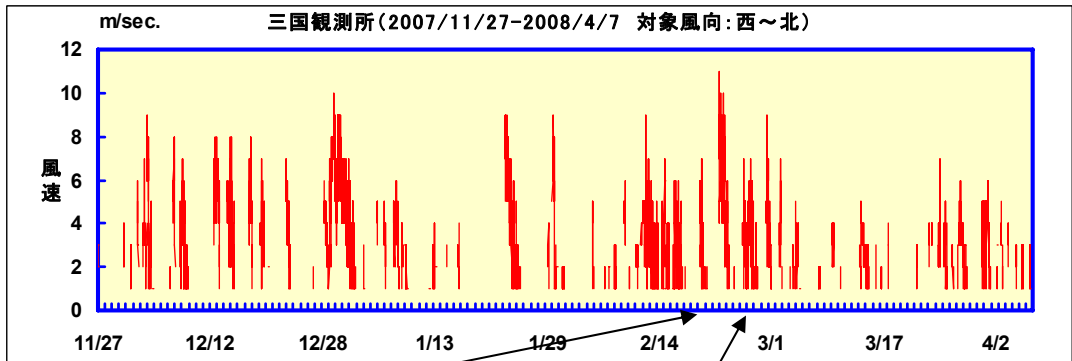


2007年11月7日撮影



2007年11月21日撮影



2008年2月20日撮影



2008年2月27日撮影

図 1.1-15(4) 西~北の風速の時系列と定点観測画像の比較 (福井県坂井市地域)

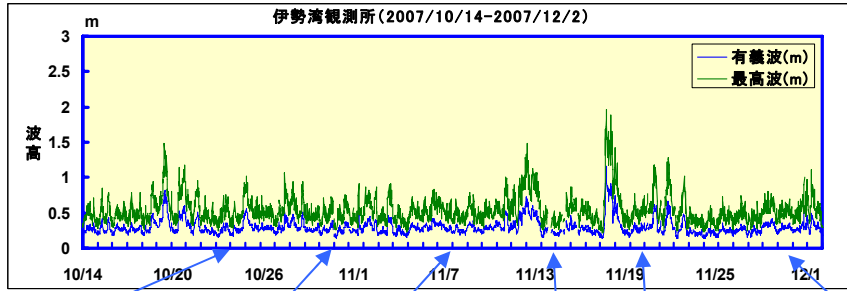
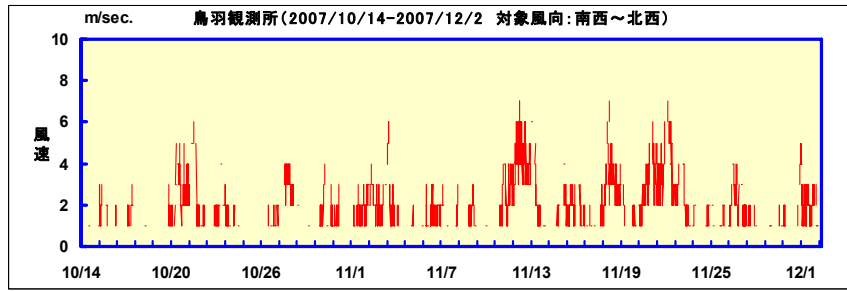


図 1.1-15(5) 南西～北西の風速及び波高の時系列と定点観測画像の比較 (三重県鳥羽市地域)

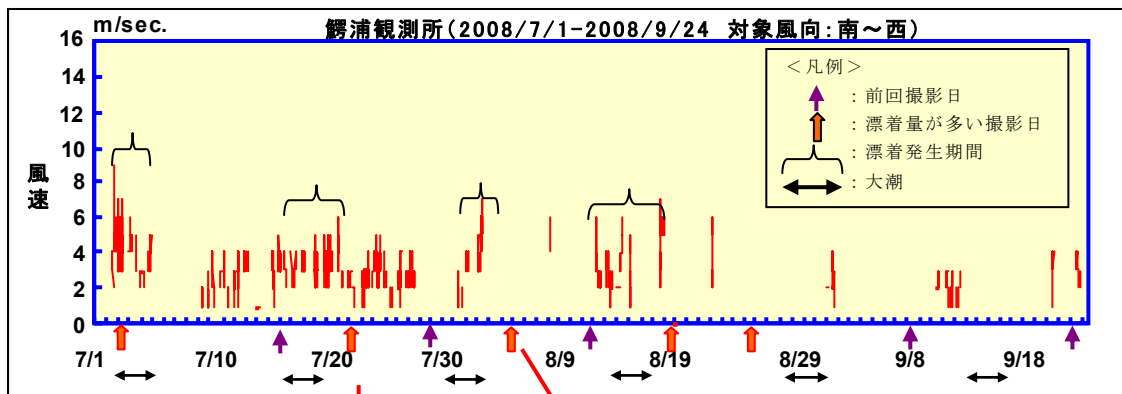
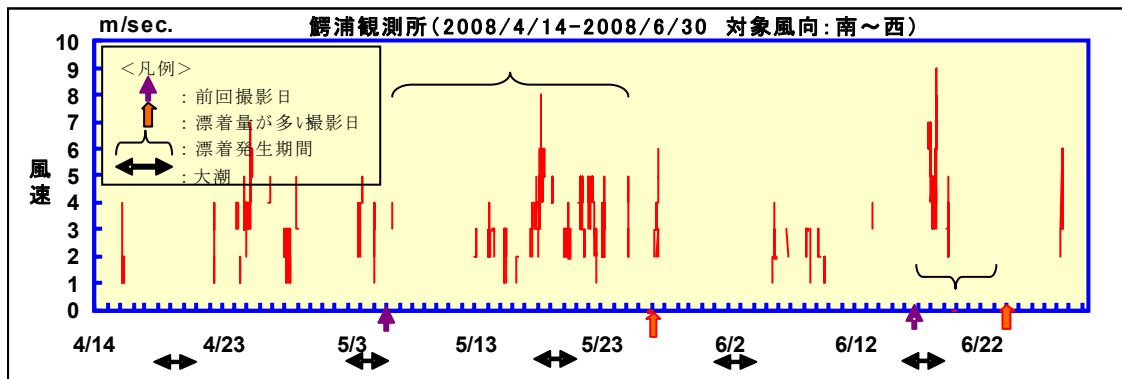
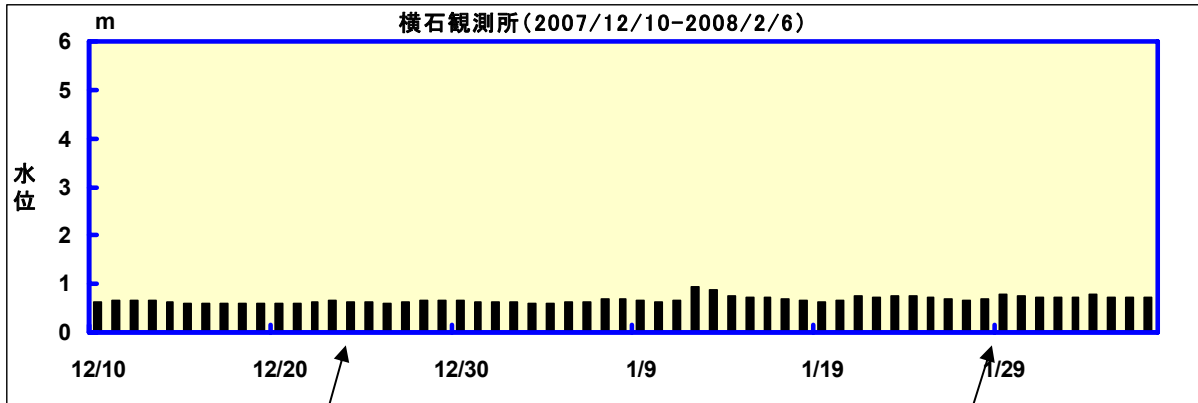


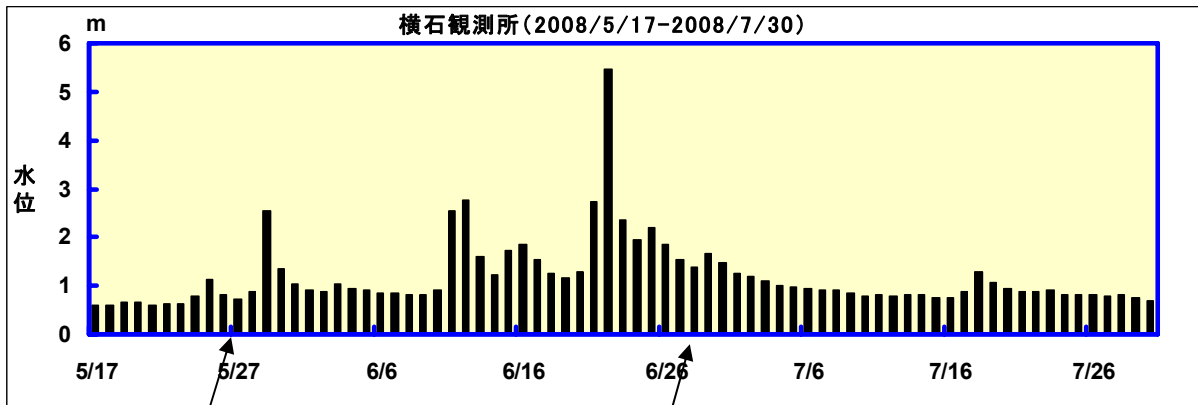
図 1.1-15(6) 南~南西の風速及び潮位の時系列と定点観測画像の比較 (長崎県対馬市地域)



2007年12月25日撮影 (12月13日清掃)



2008年1月29日撮影(2007年12月13日清掃)



2008年5月27日撮影 (5月20日清掃)



2008年6月28日撮影 (5月20日清掃)

図 1.1-15(7) 河川水位の時系列と定点観測画像の比較 (熊本県上天草地域：樋島海岸)