

平成 30 年度

水浴場 (開設前) 水質調査結果

平成 30 年 7 月

環境省 水・大気環境局

# 目 次

水浴場水質調査結果 .....	1		
北海道 .....	4	大阪 .....	33
青森 .....	6	兵庫 .....	33
岩手 .....	7	奈良 .....	36
宮城 .....	8	和歌山 .....	37
秋田 .....	8	鳥取 .....	38
山形 .....	9	島根 .....	39
福島 .....	10	岡山 .....	40
茨城 .....	11	広島 .....	41
千葉 .....	12	山口 .....	42
東京 .....	16	徳島 .....	45
神奈川 .....	17	香川 .....	45
新潟 .....	18	愛媛 .....	45
富山 .....	21	高知 .....	47
石川 .....	22	福岡 .....	47
福井 .....	23	佐賀 .....	49
長野 .....	24	長崎 .....	49
岐阜 .....	24	熊本 .....	50
静岡 .....	25	大分 .....	51
愛知 .....	28	宮崎 .....	51
三重 .....	29	鹿児島 .....	52
滋賀 .....	31	沖縄 .....	54
京都 .....	31	各都道府県水浴場位置図 .....	56

# 平成 30 年度水浴場 (開設前) の水質調査結果

平成 30 年 7 月  
環境省 水・大気環境局

## (調査の概要)

調査実施団体 : 都道府県、市町村

調査対象水浴場 : 海水浴場、湖沼・河川の水浴場

調査対象項目 : ふん便性大腸菌群数、油膜の有無、化学的酸素要求量(COD)、透明度  
(水素イオン濃度<pH>、病原性大腸菌O-157についても、参考項目として調査)

調査実施時期 : 平成 30 年 4 月上旬 ~ 6 月中旬

## (調査結果の概要)

- ・ 環境省が調査結果を得た 823ヶ所の水浴場のうち、3ヶ所で <水質C> を示しましたが、水質が「不適」の判定となる水浴場はなく、823ヶ所すべてが水浴場として適当な水質でした。
- ・ 水浴場として良好な水質である「適」(<水質AA> または <水質A>) にランクされた水浴場は、687ヶ所で全体の83%(前年度682ヶ所、83%)となりました。また、特に良好な水質の <水質AA> の水浴場は、499ヶ所で全体の61%(前年度510ヶ所、62%)となりました。
- ・ 病原性大腸菌O-157の調査は592ヶ所の水浴場で実施されましたが、すべての水浴場で不検出でした。

水浴場の現況水質の区分及び改善対策を要する水浴場の判定は、別紙「水浴場水質判定基準」により行いました。

## 水浴場水質判定基準

1. 「判定基準」については、以下の表に基づき次のとおりとする。

- (1) ふん便性大腸菌群数、油膜の有無、CODまたは透明度のいずれかの項目が、表の「不適」に該当する水浴場を、「不適」な水浴場とする。
- (2) 表の「不適」に該当しない水浴場について、ふん便性大腸菌群数、油膜の有無、COD及び透明度の項目ごとに、「水質AA」、「水質A」、「水質B」または「水質C」の判定を行い、これらの判定を踏まえ、以下により該当水浴場の水質判定を行う。
  - ・各項目の全てが「水質AA」である水浴場を「水質AA」とする。
  - ・各項目の全てが「水質A」以上である水浴場を「水質A」とする。
  - ・各項目の全てが「水質B」以上である水浴場を「水質B」とする。
  - ・これら以外のものを「水質C」とする。

また、この判定により「水質AA」または「水質A」となった水浴場を「適」、「水質B」または「水質C」となった水浴場を「可」とする。

区分		ふん便性大腸菌群数	油膜の有無	COD	透明度
適	水質AA	不検出(検出限界2個/100mL)	油膜が認められない	2mg/L以下(湖沼は3mg/L以下)	全透(または1m以上)
	水質A	100個/100mL以下	油膜が認められない	2mg/L以下(湖沼は3mg/L以下)	全透(または1m以上)
可	水質B	400個/100mL以下	常時は油膜が認められない	5mg/L以下	1m未満~50cm以上
	水質C	1,000個/100mL以下	常時は油膜が認められない	8mg/L以下	1m未満~50cm以上
不適		1,000個/100mLを超えるもの	常時油膜が認められる	8mg/L超	50cm未満*

(注)・判定は、同一水浴場に関して得た測定値の平均による。

- ・「不検出」とは、平均値が検出限界未満のことをいう。
- ・CODの測定は日本工業規格K0102の17に定める方法(酸性法)による。
- ・透明度(\*の部分)に関して、砂の巻き上げによる原因は評価の対象外とすることができる。

2. 「改善対策を要するもの」については、次の(1)または(2)のいずれかに該当する水浴場とする。

- (1) 「水質C」と判定されたもののうち、ふん便性大腸菌群数が、400個/100mLを超える測定値が1以上あるもの。
- (2) 油膜が認められたもの。

第1表

水質の区分		水浴場数		改善対策を要する水浴場数					
		30年度	(参考) 29年度	大腸菌について改善を 要するもの		油分について改善を 要するもの		小計	
				30年度	(参考) 29年度	30年度	(参考) 29年度	30年度	(参考) 29年度
適	水質 A A	499 ( 61% )	510 ( 62% )	-	-	-	-	-	-
	水質 A	188 ( 23% )	172 ( 21% )	-	-	-	-	-	-
		687 ( 83% )	682 ( 83% )	-	-	-	-	-	-
可	水質 B	133 ( 16% )	132 ( 16% )	0	0	0	0	0	0
	水質 C	3 ( 0.4% )	3 ( 0.4% )	2	0	0	0	2	0
		136 ( 17% )	135 ( 17% )	0	0	0	0	0	0
不適		0 ( 0% )	0 ( 0% )	0	0	0	0	0	0
計		823 ( 100% )	817 ( 100% )	0	0	0	0	0	0

注1) ( )内は、全評価対象水浴場数に対する割合である。

注2) 各水浴場の水質調査結果の詳細は、第2表のとおりである。

第2表

都道府県名	水浴場番号	(ふりがな) 水浴場名	所在地			調査月日	水質					判定	対策を要するもの	水域区分・類型		
			市町村名	水域名	交通		ふん便性大腸菌群数(個/100mL) 最小～最大(平均)	COD(mg/L) 最小～最大(平均)	透明度(m) 最小～最大(平均)	油膜の有無	pH 最小～最大			0 1 5 7	水域区分	環境基準の 水域類型
北海道	1	いしかりはま 石狩浜	石狩市	石狩海岸	札幌駅からバス40分	5/21	<2 ~ 6 ( 3 )	3.8 ~ 3.9 ( 3.9 )	0.6 ~ 0.6 ( 0.6 )	なし	8.0 ~ 8.1	-	水質B	-	海域	-
北海道	4	あつたびーちせんたー 厚田ビーチセンター	石狩市	厚田海岸	札幌駅からバスで1時間20分	5/21	2 ~ 2 ( 2 )	3.0 ~ 3.2 ( 3.1 )	0.7 ~ 0.8 ( 0.8 )	なし	7.8 ~ 7.8	-	水質B	-	海域	-
北海道	5	もうらいはまちゅうおう 望来浜中央	石狩市	厚田海岸	札幌駅からバスで1時間15分	5/21	4 ~ 4 ( 4 )	2.6 ~ 3.0 ( 2.8 )	0.6 ~ 0.8 ( 0.7 )	なし	8.0 ~ 8.0	-	水質B	-	海域	-
北海道	6	じえっとびーちいしかり ジェットビーチ石狩	石狩市	厚田海岸	札幌駅からバス1時間15分	5/21	6 ~ 8 ( 7 )	4.3 ~ 5.6 ( 5.0 )	0.6 ~ 0.6 ( 0.6 )	なし	7.7 ~ 7.8	-	水質B	-	海域	-
北海道	7	かわしも 川下	石狩市	浜益海岸	札幌駅からバス2時間	5/15	<2 ~ <2 ( <2 )	1.3 ~ 1.6 ( 1.5 )	>1 ~ >1 ( >1 )	なし	7.9 ~ 7.9	-	水質AA	-	海域	-
北海道	9	ななえはま 七重浜	北斗市	函館湾	JR七重浜駅下車徒歩5分	5/21	<2 ~ 3 ( 2 )	2.6 ~ 2.6 ( 2.6 )	>1 ~ >1 ( >1 )	なし	8.0 ~ 8.1	-	水質B	-	海域	A
北海道	10	たにかわ 谷川	北斗市	函館湾	函館バス谷好住民センター入口下車徒歩1分	5/21	<2 ~ 3 ( 2 )	1.7 ~ 5.1 ( 3.4 )	>1 ~ >1 ( >1 )	なし	8.0 ~ 8.1	-	水質B	-	海域	A
北海道	11	いしべつ 石別	北斗市	函館湾	JR渡島当別駅下車徒歩5分	5/21	<2 ~ <2 ( <2 )	1.1 ~ 2.7 ( 1.9 )	>1 ~ >1 ( >1 )	なし	8.2 ~ 8.2	-	水質AA	-	海域	-
北海道	13	かもめじま かもめ島	江差町	江差海岸	函館バス鷗島入り口下車徒歩3分	5/11	<2 ~ <2 ( <2 )	1.9 ~ 2.0 ( 2.0 )	>1 ~ >1 ( >1 )	なし	8.2 ~ 8.2	-	水質AA	-	海域	-
北海道	14	げんなだいかいひんこうえんうみのぶーる 元和台海浜公園「海のプール」	乙部町	乙部海岸	函館バス元和バス停下車徒歩5分	5/11	<2 ~ <2 ( <2 )	1.3 ~ 1.5 ( 1.4 )	>1 ~ >1 ( >1 )	なし	8.1 ~ 8.3	-	水質AA	-	海域	-
北海道	15	ひらはま 平浜	せたな町	平浜海岸	函館バス平田内下車徒歩1分	5/22	<2 ~ <2 ( <2 )	1.1 ~ 1.2 ( 1.2 )	>1 ~ >1 ( >1 )	なし	8.0 ~ 8.2	-	水質AA	-	海域	-
北海道	16	さんぼんすぎ 三本杉	せたな町	瀬棚海岸	函館バス上三本杉下車徒歩1分	5/22	<2 ~ <2 ( <2 )	1.3 ~ 1.3 ( 1.3 )	>1 ~ >1 ( >1 )	なし	8.1 ~ 8.1	-	水質AA	-	海域	-
北海道	17	ふとろ ふとろ	せたな町	太櫛海岸	函館バスふとろ荘下車徒歩1分	5/22	<2 ~ <2 ( <2 )	0.9 ~ 1.4 ( 1.2 )	>1 ~ >1 ( >1 )	なし	8.0 ~ 8.1	-	水質AA	-	海域	-
北海道	18	さかずき 盃	泊村	盃海岸	中央バス盃海水浴場下車徒歩1分	5/16	<2 ~ <2 ( <2 )	0.9 ~ 1.3 ( 1.1 )	>1 ~ >1 ( >1 )	なし	8.1 ~ 8.2	-	水質AA	-	海域	-
北海道	19	ほりかつぶ 堀株	泊村	堀株海岸	中央バス堀株下車徒歩5分	5/16	<2 ~ <2 ( <2 )	1.2 ~ 1.9 ( 1.6 )	>1 ~ >1 ( >1 )	なし	8.0 ~ 8.1	-	水質AA	-	海域	-
北海道	22	はまなか・もいれ 浜中・モイレ	余市町	余市海岸	中央バス浜中下車徒歩1分	5/16	<2 ~ <2 ( <2 )	1.4 ~ 1.6 ( 1.5 )	>1 ~ >1 ( >1 )	なし	8.1 ~ 8.1	-	水質AA	-	海域	A

第2表

都道府県名	水浴場番号	(ふりがな) 水浴場名	所在地			調査月日	水質					判定	対策を要するもの	水域区分・類型		
			市町村名	水域名	交通		ふん便性大腸菌群数(個/100mL) 最小~最大(平均)	COD(mg/L) 最小~最大(平均)	透明度(m) 最小~最大(平均)	油膜の有無	pH 最小~最大			0 1 5 7	水域区分	環境基準の 水域類型
北海道	23	ごーるでんぴーちるもい ゴールデンビーチるもい	留萌市	留萌海岸	沿岸バス税務署前下車徒歩5分	5/16	<2 ~ <2 ( <2 )	1.4 ~ 1.5 ( 1.5 )	>1 ~ >1 ( >1 )	なし	8.1 ~ 8.2	-	水質AA	-	海域	A
北海道	25	うすや 白谷	小平町	小平海岸	沿岸バス白谷4区下車徒歩2分	5/16	<2 ~ <2 ( <2 )	1.4 ~ 2.1 ( 1.8 )	1 ~ >1 ( 1 )	なし	8.1 ~ 8.2	-	水質AA	-	海域	-
北海道	26	おにしかついでんぴーち おにしかツインビーチ	小平町	小平海岸	沿岸バス元浜下車徒歩3分	5/16	<2 ~ <2 ( <2 )	2.1 ~ 2.1 ( 2.1 )	0.8 ~ 0.9 ( 0.9 )	なし	8.0 ~ 8.1	-	水質B	-	海域	-
北海道	27	とままえゆうひがおかほわいとびーち とままえ夕陽ヶ丘ホワイトビーチ	苫前町	苫前海岸	沿岸バス栄浜下車徒歩2分	5/16	<2 ~ <2 ( <2 )	2.2 ~ 2.4 ( 2.3 )	0.6 ~ 0.6 ( 0.6 )	なし	8.0 ~ 8.1	-	水質B	-	海域	-
北海道	28	はぼろさんせつとびーち はぼろサンセットビーチ	羽幌町	羽幌海岸	沿岸バス神社下下車徒歩5分	5/16	<2 ~ <2 ( <2 )	2.3 ~ 2.7 ( 2.5 )	0.5 ~ 0.5 ( 0.5 )	なし	8.0 ~ 8.0	-	水質B	-	海域	-
北海道	29	とよさき 豊岬	初山別村	初山別海岸	沿岸バス岬センター下車徒歩5分	5/16	<2 ~ <2 ( <2 )	1.3 ~ 1.5 ( 1.4 )	>1 ~ >1 ( >1 )	なし	8.1 ~ 8.1	-	水質AA	-	海域	-
北海道	30	えんべつちょうふじみみなくるびーち 遠別町富士見	遠別町	遠別海岸	沿岸バス第1富士見下車徒歩6分	5/16	<2 ~ <2 ( <2 )	1.3 ~ 1.4 ( 1.4 )	>1 ~ >1 ( >1 )	なし	8.2 ~ 8.2	-	水質AA	-	海域	-
北海道	31	わっかないさかのした 稚内坂の下	稚内市	稚内海岸 (天塩沿岸)	宗谷バス坂の下停留所下車徒歩5分	5/16	<2 ~ 3 ( 2 )	1.4 ~ 1.6 ( 1.5 )	>1 ~ >1 ( >1 )	なし	8.1 ~ 8.1	-	水質A	-	海域	-
北海道	32	おかじまはまなす 岡島はまなす	枝幸町	枝幸海岸 (北見沿岸)	宗谷バス岡島停留所下車徒歩8分	5/15	<2 ~ <2 ( <2 )	1.3 ~ 1.4 ( 1.4 )	>1 ~ >1 ( >1 )	なし	8.3 ~ 8.4	-	水質AA	-	海域	-
北海道	33	ところじょうなんびーち ところ常南ビーチ	北見市	オホーツク 海南部	常呂駅バスセンター前下車徒歩1分	5/22	<2 ~ <2 ( <2 )	2.1 ~ 2.6 ( 2.4 )	>1 ~ >1 ( >1 )	なし	8.0 ~ 8.0	-	水質B	-	海域	-
北海道	34	おほーつくほわいとびーち オホーツクホワイトビーチ	紋別市	オホーツク 海	定期バス	5/22	<2 ~ <2 ( <2 )	2.5 ~ 3.2 ( 2.9 )	全透 ~ 全透 ( 全透 )	なし	7.9 ~ 8.0	-	水質B	-	海域	A
北海道	35	さるる 沙留	興部町	オホーツク 海	北紋バス海水浴場前徒歩2分	5/22	<2 ~ <2 ( <2 )	1.8 ~ 2.1 ( 2.0 )	>1 ~ >1 ( >1 )	なし	8.1 ~ 8.1	-	水質AA	-	海域	-
北海道	37	でんしんはまじどう 電信浜児童	室蘭市	内浦湾	JR室蘭駅下車徒歩20分	5/14	<2 ~ <2 ( <2 )	2.4 ~ 2.6 ( 2.5 )	>1 ~ >1 ( >1 )	なし	8.1 ~ 8.3	-	水質B	-	海域	-
北海道	38	うす 有珠	伊達市	内浦湾	JR有珠駅下車徒歩15分	5/21	<2 ~ 10 ( 5 )	1.7 ~ 2.3 ( 2.0 )	>1 ~ >1 ( >1 )	なし	8.0 ~ 8.1	-	水質A	-	海域	-
北海道	39	とようらかいひんこうえん 豊浦海浜公園	豊浦町	内浦湾	JR豊浦駅下車徒歩20分	5/14	<2 ~ 24 ( 12 )	2.5 ~ 3.1 ( 2.8 )	>1 ~ >1 ( >1 )	なし	7.8 ~ 7.8	-	水質B	-	海域	-
北海道	40	おやこいわふれあいびーち 親子岩ふれ愛ビーチ	様似町	様似海岸	JR西様似駅下車徒歩5分	5/16	<2 ~ 6 ( 3 )	1.8 ~ 2.0 ( 1.9 )	>1 ~ >1 ( >1 )	なし	8.1 ~ 8.1	-	水質A	-	海域	-

第2表

都道府県名	水浴場番号	(ふりがな) 水浴場名	所在地			調査月日	水質					判定	対策を要するもの	水域区分・類型		
			市町村名	水域名	交通		ふん便性大腸菌群数(個/100mL) 最小～最大(平均)	COD(mg/L) 最小～最大(平均)	透明度(m) 最小～最大(平均)	油膜の有無	pH 最小～最大			0 1 5 7	水域区分	環境基準の 水域類型
北海道	52	はこだてしりふねちようまえはま 函館市入舟町前浜	函館市	函館湾	函館バス高竜寺前下車徒歩20分	5/15	<2 ~ <2 ( <2 )	1.7 ~ 1.8 ( 1.8 )	>1 ~ >1 ( >1 )	なし	8.2 ~ 8.3	-	水質AA	-	海域	A
北海道	54	らんしま 蘭島	小樽市	小樽海岸	JR蘭島駅下車徒歩5分	5/14	6 ~ 22 ( 14 )	1.3 ~ 1.5 ( 1.4 )	>1 ~ >1 ( >1 )	なし	7.9 ~ 8.0	-	水質A	-	海域	-
北海道	55	しおや 塩谷	小樽市	小樽海岸	JR塩谷駅下車徒歩15分	5/14	<2 ~ 2 ( <2 )	1.3 ~ 1.9 ( 1.6 )	>1 ~ >1 ( >1 )	なし	7.9 ~ 7.9	-	水質AA	-	海域	-
北海道	57	ひがしおたる 東小樽	小樽市	小樽海岸	JR小樽築港駅下車バス5分	5/14	<2 ~ 2 ( <2 )	1.8 ~ 2.0 ( 1.9 )	>1 ~ >1 ( >1 )	なし	7.9 ~ 8.0	-	水質AA	-	海域	A
北海道	58	あさり 朝里	小樽市	小樽海岸	JR朝里駅下車徒歩5分	5/14	<2 ~ 2 ( <2 )	1.3 ~ 1.9 ( 1.6 )	>1 ~ >1 ( >1 )	なし	8.0 ~ 8.0	-	水質AA	-	海域	-
北海道	59	ぜにばこ 銭函	小樽市	小樽海岸	JR銭函駅下車徒歩5分	5/14	17 ~ 24 ( 21 )	1.8 ~ 2.2 ( 2.0 )	>1 ~ >1 ( >1 )	なし	8.0 ~ 8.0	-	水質A	-	海域	-
北海道	61	おたるどりーむびーち おたるドリームビーチ	小樽市	小樽海岸	JR星置駅下車バス10分	5/14	<2 ~ 3 ( 2 )	1.0 ~ 1.1 ( 1.1 )	>1 ~ >1 ( >1 )	なし	7.9 ~ 7.9	-	水質A	-	海域	-
北海道	63	あつたかいひんぶーる 厚田海浜プール	石狩市	厚田海岸	札幌駅からバスで1時間20分	5/15	4 ~ 6 ( 5 )	1.5 ~ 2.0 ( 1.8 )	>1 ~ >1 ( >1 )	なし	7.8 ~ 7.8	-	水質A	-	海域	-
北海道	64	かいきょうよこづなびーち 海峽横綱ビーチ	福島町	津軽海峡	函館バス福島停留所下車徒歩10分	5/11	<2 ~ <2 ( <2 )	1.4 ~ 1.5 ( 1.5 )	>1 ~ >1 ( >1 )	なし	8.2 ~ 8.2	-	水質AA	-	海域	-
青森県	1	がっぱ 合浦	青森市	陸奥湾	市営及びJRバス・弘南バス合浦公園 前下車徒歩5分	4/24 5/7	<2 ~ <2 ( <2 )	1.0 ~ 1.8 ( 1.3 )	>1 ~ >1 ( >1 )	なし	7.9 ~ 8.0	不 検 出	水質AA	-	海域	A
青森県	2	あじがさわ 鱒ヶ沢	鱒ヶ沢町	田中町海岸	JR五能線鱒ヶ沢駅下車徒歩5分	5/7 5/14	<2 ~ <2 ( <2 )	1.5 ~ 1.7 ( 1.6 )	>1 ~ >1 ( >1 )	なし	8.1 ~ 8.2	-	水質AA	-	海域	A
青森県	3	とぶがうら 十符ヶ浦	野辺地町	陸奥湾	JR大湊線北野辺地駅下車徒歩5分	5/7 5/14	<2 ~ 2 ( <2 )	1.2 ~ 2.0 ( 1.6 )	>1 ~ >1 ( >1 )	なし	8.0 ~ 8.1	-	水質AA	-	海域	A
青森県	4	おがわらこ 小川原湖	三沢市	小川原湖	青い森鉄道三沢駅下車車で約20分	5/7 5/14	<2 ~ 10 ( 3 )	3.5 ~ 5.7 ( 4.2 )	>1 ~ >1 ( >1 )	なし	7.4 ~ 7.7	-	水質B	-	湖沼	A
青森県	5	はちのへしらはま 八戸市白浜	八戸市	白浜海岸	JR八戸線陸奥白浜駅下車徒歩3分	4/27 5/7	<2 ~ 180 ( 50 )	1.3 ~ 1.6 ( 1.4 )	>1 ~ >1 ( >1 )	なし	8.0 ~ 8.1	不 検 出	水質A	-	海域	A
青森県	6	つばきやま 樽山	平内町	陸奥湾	青い森鉄道小湊駅下車バス30分	5/10 5/14	<2 ~ <2 ( <2 )	1.4 ~ 2.3 ( 1.6 )	>1 ~ >1 ( >1 )	なし	8.0 ~ 8.1	-	水質AA	-	海域	A
青森県	7	かんらんざんこうえん 観瀾山公園	外ヶ浜町	陸奥湾	JR津軽線蟹田駅下車徒歩20分	5/15 5/21	<2 ~ 2 ( <2 )	1.4 ~ 2.6 ( 2.1 )	>1 ~ >1 ( >1 )	なし	8.1 ~ 8.6	-	水質B	-	海域	A



第2表

都道府県名	水浴場番号	(ふりがな) 水浴場名	所在地			調査月日	水質					判定	対策を要するもの	水域区分・類型		
			市町村名	水域名	交通		ふん便性大腸菌群数(個/100mL) 最小～最大(平均)	COD(mg/L) 最小～最大(平均)	透明度(m) 最小～最大(平均)	油膜の有無	pH 最小～最大			0 1 5 7	水域区分	環境基準の 水域類型
青森県	8	たままつ 玉松	蓬田村	陸奥湾	JR津軽線郷沢駅下車徒歩15分	5/15 5/21	<2 ~ <2 ( <2 )	1.4 ~ 2.8 ( 2.2 )	1 ~ >1 ( 1 )	なし	8.1 ~ 8.2	-	水質B	-	海域	A
青森県	9	たいらだて 平館	外ヶ浜町	陸奥湾	JR津軽線蟹田駅下車バス30分	5/15 5/21	<2 ~ <2 ( <2 )	1.4 ~ 2.0 ( 1.8 )	>1 ~ >1 ( >1 )	なし	8.1 ~ 8.2	-	水質AA	-	海域	A
青森県	10	できしま 出来島	つがる市	出来島海岸	JR五能線木造駅下車弘南バス出来島下車徒歩10分	5/8 5/15	<2 ~ 2 ( <2 )	1.7 ~ 2.4 ( 2.0 )	>1 ~ >1 ( >1 )	なし	8.1 ~ 8.1	-	水質AA	-	海域	A
青森県	11	おかざきかいが 岡崎海岸	深浦町	岡崎海岸	JR五能線深浦駅下車徒歩20分	5/7 5/21	<2 ~ <2 ( <2 )	1.3 ~ 1.7 ( 1.5 )	>1 ~ >1 ( >1 )	なし	8.3 ~ 8.6	-	水質AA	-	海域	A
青森県	12	せんじょうじかいが 千畳敷海岸	深浦町	千畳敷海岸	JR五能線千畳敷駅下車徒歩1分	5/7 5/21	<2 ~ <2 ( <2 )	1.4 ~ 2.2 ( 1.7 )	>1 ~ >1 ( >1 )	なし	8.4 ~ 8.6	-	水質AA	-	海域	A
青森県	15	おおまごしかいが 大間越海岸	深浦町	大間越海岸	JR五能線大間越駅下車徒歩15分	5/7 5/21	<2 ~ 2 ( <2 )	1.2 ~ 2.0 ( 1.5 )	>1 ~ >1 ( >1 )	なし	8.2 ~ 8.4	-	水質AA	-	海域	A
青森県	17	しんせつあじがさわ 新設鱒ヶ沢	鱒ヶ沢町	舞戸町海岸	JR五能線鱒ヶ沢駅下車徒歩5分	5/7 5/14	<2 ~ 2 ( 2 )	1.9 ~ 2.2 ( 2.1 )	>1 ~ >1 ( >1 )	なし	8.1 ~ 8.2	-	水質B	-	海域	A
青森県	19	わかさぎこうえん わかさぎ公園	東北町	小川原湖	第2みちのく有料道路三沢ICより車約60分/青い森鉄道乙供駅下車、車で20分	5/14 5/17	<2 ~ <2 ( <2 )	1.8 ~ 2.9 ( 2.6 )	1 ~ 1 ( 1 )	なし	8.0 ~ 8.3	-	水質AA	-	湖沼	A
青森県	20	はちのへしかぶしま 八戸市蕪島	八戸市	蕪島海岸	JR八戸線鮫駅下車徒歩10分	4/27 5/7	4 ~ 42 ( 21 )	1.9 ~ 1.9 ( 1.9 )	>1 ~ >1 ( >1 )	なし	8.0 ~ 8.2	不 検 出	水質A	-	海域	A
青森県	21	あがわらここうえん 小川原湖公園	東北町	小川原湖	第2みちのく有料道路三沢ICより車約30分/青い森鉄道上北町駅下車バス道の駅小川原湖下車徒歩5分	5/14 5/17	<2 ~ 8 ( 3 )	2.8 ~ 3.0 ( 2.9 )	0.5 ~ 1 ( 0.8 )	なし	7.5 ~ 7.6	-	水質B	-	湖沼	A
青森県	22	さんせつとびーちあさむし サンセットビーチあさむし	青森市	陸奥湾	青い森鉄道浅虫温泉駅下車徒歩7分	4/24 5/7	<2 ~ <2 ( <2 )	1.1 ~ 1.5 ( 1.3 )	>1 ~ >1 ( >1 )	なし	8.0 ~ 8.1	不 検 出	水質AA	-	海域	A
青森県	23	みさわびーどるびーち 三沢ビートルビーチ	三沢市	三沢海岸	青い森鉄道三沢駅下車車で30分、三沢空港から車約10分	5/7 5/16	<2 ~ <2 ( <2 )	1.4 ~ 2.1 ( 1.9 )	>1 ~ >1 ( >1 )	なし	8.0 ~ 8.0	-	水質AA	-	海域	A
青森県	24	おりこしない 折腰内	中泊町	小泊海岸	JR五能線五所川原駅下車、弘南バス小泊下車、車で約10分	5/8 5/15	<2 ~ <2 ( <2 )	1.2 ~ 1.4 ( 1.3 )	>1 ~ >1 ( >1 )	なし	7.9 ~ 8.1	-	水質AA	-	海域	A
青森県	25	まくあびーち マグアビーチ	つがる市	車力海岸	JR五能線木造駅下車車で約40分	5/8 5/15	<2 ~ <2 ( <2 )	1.6 ~ 1.9 ( 1.8 )	>1 ~ >1 ( >1 )	なし	8.1 ~ 8.2	-	水質AA	-	海域	A
青森県	26	かわうちまりんびーち かわうち・まりん・びーち	むつ市	陸奥湾	JR大湊駅下車車で30分	5/7 5/14	<2 ~ 2 ( <2 )	1.3 ~ 2.4 ( 1.9 )	>1 ~ >1 ( >1 )	なし	8.0 ~ 8.1	-	水質AA	-	海域	A
岩手県	2	ひろた 広田	陸前高田市	大野湾	JR小友駅下車バス10分	4/23 5/10	<2 ~ <2 ( <2 )	1.0 ~ 1.5 ( 1.3 )	全透 ~ 全透 ( 全透 )	なし	8.1 ~ 8.2	不 検 出	水質AA	-	海域	-

第2表

都道府県名	水浴場番号	(ふりがな) 水浴場名	所在地			調査月日	水質					判定	対策を要するもの	水域区分・類型		
			市町村名	水域名	交通		ふん便性大腸菌群数(個/100mL) 最小～最大(平均)	COD(mg/L) 最小～最大(平均)	透明度(m) 最小～最大(平均)	油膜の有無	pH 最小～最大			0 1 5 7	水域区分	環境基準の 水域類型
岩手県	3	よしはま 吉浜	大船渡市	吉浜湾	三陸鉄道南リアス線吉浜駅下車徒歩10分	5/14 5/17	<2 ~ 64 ( 15 )	1.2 ~ 2.1 ( 1.6 )	全透 ~ 全透 ( 全透 )	なし	8.0 ~ 8.1	不 検 出	水質A	-	海域	A
岩手県	6	きりぎり 吉里吉里	大槌町	船越湾	JR吉里吉里駅下車徒歩20分	5/8 5/16	<2 ~ 8 ( 4 )	1.4 ~ 2.5 ( 1.9 )	全透 ~ 全透 ( 全透 )	なし	8.0 ~ 8.1	不 検 出	水質A	-	海域	A
岩手県	7	じょうどがはま 浄土ヶ浜	宮古市	宮古湾	JR宮古駅下車バス20分	4/23 5/10	<2 ~ 2 ( <2 )	1.2 ~ 1.6 ( 1.4 )	全透 ~ 全透 ( 全透 )	なし	8.1 ~ 8.2	不 検 出	水質AA	-	海域	A
岩手県	10	ふなと 舟渡	久慈市	久慈湾	JR久慈駅下車バス20分	5/10 5/14	<2 ~ 2 ( <2 )	1.4 ~ 1.5 ( 1.5 )	全透 ~ 全透 ( 全透 )	なし	8.1 ~ 8.1	不 検 出	水質AA	-	海域	A
岩手県	11	えどがはま 江戸ヶ浜	洋野町	種市漁港	JR種市駅下車徒歩20分	5/8 5/17	12 ~ 120 ( 67 )	1.4 ~ 2.0 ( 1.7 )	全透 ~ 全透 ( 全透 )	なし	8.1 ~ 8.1	不 検 出	水質A	-	海域	-
宮城県	1	こたのはま 小田の浜	気仙沼市	南三陸海岸	気仙沼湾定期船浦の浜下船バス10分	5/14	<2 ~ <2 ( <2 )	1.6 ~ 1.6 ( 1.6 )	>1 ~ >1 ( >1 )	なし	8.1 ~ 8.1	-	水質AA	-	海域	A
宮城県	6	さんおーれそではま サンオーレそではま	南三陸町	南三陸海岸	JR気仙沼線BRTベイサイドアリーナ駅下車徒歩15分	5/9	<2 ~ <2 ( <2 )	1.6 ~ 1.8 ( 1.7 )	>1 ~ >1 ( >1 )	なし	8.1 ~ 8.1	-	水質AA	-	海域	A
宮城県	7	しらはま 白浜	石巻市	南三陸海岸	JR鹿又駅下車バス60分 長塩谷バス 停下車徒歩10分	5/9	18 ~ 22 ( 20 )	2.7 ~ 3.4 ( 3.1 )	0.5 ~ 0.5 ( 0.5 )	なし	7.9 ~ 8.0	-	水質B	-	海域	A
宮城県	8	あじしらはま 網地白浜	石巻市	南三陸海岸	JR石巻駅下車バス乗換15分定期船 乗換60分	5/7	<2 ~ <2 ( <2 )	2.0 ~ 2.0 ( 2.0 )	>1 ~ >1 ( >1 )	なし	8.1 ~ 8.1	-	水質AA	-	海域	A
宮城県	12	わたのは 渡波	石巻市	石巻湾	JR渡波駅下車徒歩約30分	5/9	<2 ~ 110 ( 55 )	2.3 ~ 2.7 ( 2.5 )	0.5 ~ >1 ( 0.8 )	なし	8.1 ~ 8.1	-	水質B	-	海域	A
宮城県	18	つきはま 月浜	東松島市	松島湾	JR野蒜駅下車タクシー20分	5/9	<2 ~ <2 ( <2 )	2.3 ~ 2.4 ( 2.4 )	>1 ~ >1 ( >1 )	なし	8.1 ~ 8.1	-	水質B	-	海域	A
宮城県	21	かつらしま 桂島	塩竈市	松島湾	JR塩釜駅下車定期船20分	5/16	<2 ~ <2 ( <2 )	1.9 ~ 2.1 ( 2.0 )	>1 ~ >1 ( >1 )	なし	8.0 ~ 8.0	-	水質AA	-	海域	A
宮城県	24	しょうぶた 菖蒲田	七ヶ浜町	仙台湾	JR多賀城駅下車バス20分	5/9	<2 ~ <2 ( <2 )	2.0 ~ 2.0 ( 2.0 )	>1 ~ >1 ( >1 )	なし	8.1 ~ 8.1	-	水質AA	-	海域	A
秋田県	1	いわだて 岩館	八峰町	岩館海岸	JR岩館駅下車徒歩10分	4/24	<2 ~ <2 ( <2 )	0.7 ~ 0.7 ( 0.7 )	全透 ~ 全透 ( 全透 )	なし	8.2 ~ 8.2	不 検 出	水質AA	-	海域	A
秋田県	2	たきのみ 滝ノ間	八峰町	滝ノ間海岸	JR滝ノ間駅下車徒歩10分	5/8	<2 ~ <2 ( <2 )	1.8 ~ 1.8 ( 1.8 )	全透 ~ 全透 ( 全透 )	なし	8.4 ~ 8.4	不 検 出	水質AA	-	海域	A
秋田県	3	かまやはま 釜谷浜	三種町	八竜海岸	JR森岳駅下車車30分	4/24	<2 ~ <2 ( <2 )	<0.5 ~ <0.5 ( <0.5 )	全透 ~ 全透 ( 全透 )	なし	8.1 ~ 8.1	不 検 出	水質AA	-	海域	A

第2表

都道府県名	水浴場番号	(ふりがな) 水浴場名	所在地			調査月日	水質					判定	対策を要するもの	水域区分・類型		
			市町村名	水域名	交通		ふん便性大腸菌群数(個/100mL) 最小～最大(平均)	COD(mg/L) 最小～最大(平均)	透明度(m) 最小～最大(平均)	油膜の有無	pH 最小～最大			0 1 5 7	水域区分	環境基準の 水域類型
秋田県	4	みやざわ 宮沢	男鹿市	宮沢海岸	JR船越駅下車バス20分	4/24	<2 ~ <2 ( <2 )	0.6 ~ 0.6 ( 0.6 )	全透 ~ 全透 ( 全透 )	なし	8.1 ~ 8.1	不 検 出	水質AA	-	海域	A
秋田県	5	いりあい 五里合	男鹿市	五里合海岸	JR脇本駅下車バス30分	4/24	<2 ~ <2 ( <2 )	<0.5 ~ <0.5 ( <0.5 )	全透 ~ 全透 ( 全透 )	なし	8.1 ~ 8.1	不 検 出	水質AA	-	海域	A
秋田県	6	とが 戸賀	男鹿市	戸賀湾	JR男鹿駅下車バス60分	4/24	<2 ~ <2 ( <2 )	0.6 ~ 0.6 ( 0.6 )	全透 ~ 全透 ( 全透 )	なし	8.2 ~ 8.2	不 検 出	水質AA	-	海域	A
秋田県	7	でとはま 出戸浜	潟上市	出戸浜海岸	JR出戸浜駅下車徒歩10分	4/24	<2 ~ <2 ( <2 )	0.9 ~ 0.9 ( 0.9 )	全透 ~ 全透 ( 全透 )	なし	8.2 ~ 8.2	不 検 出	水質AA	-	海域	A
秋田県	8	はまだ 浜田	秋田市	浜田海岸	JR新屋駅下車バス15分	4/23, 24	<2 ~ <2 ( <2 )	1.7 ~ 3.2 ( 2.2 )	全透 ~ 全透 ( 全透 )	なし	8.1 ~ 8.2	不 検 出	水質B	-	海域	A
秋田県	9	かつらはま 桂浜	秋田市	桂浜海岸	JR新屋駅下車バス15分	4/23, 24	<2 ~ 7 ( 2 )	1.7 ~ 2.3 ( 1.9 )	全透 ~ 全透 ( 全透 )	なし	8.1 ~ 8.2	不 検 出	水質A	-	海域	A
秋田県	10	しもはま 下浜	秋田市	下浜海岸	JR下浜駅下車徒歩5分	4/23, 24	<2 ~ <2 ( <2 )	1.5 ~ 1.9 ( 1.7 )	全透 ~ 全透 ( 全透 )	なし	8.1 ~ 8.2	不 検 出	水質AA	-	海域	A
秋田県	11	みちかわ 道川	由利本荘市	道川海岸	JR道川駅下車徒歩5分	4/24	<2 ~ <2 ( <2 )	0.5 ~ 0.5 ( 0.5 )	全透 ~ 全透 ( 全透 )	なし	8.2 ~ 8.2	不 検 出	水質AA	-	海域	A
秋田県	12	ほんじょうまりーな 本荘マリーナ	由利本荘市	本荘海岸	JR羽後本荘駅下車車15分	4/24	<2 ~ <2 ( <2 )	1.2 ~ 1.2 ( 1.2 )	全透 ~ 全透 ( 全透 )	なし	8.2 ~ 8.2	不 検 出	水質AA	-	海域	A
秋田県	13	にしめ 西目	由利本荘市	西目海岸	JR西目駅下車車5分	4/24	<2 ~ <2 ( <2 )	<0.5 ~ <0.5 ( <0.5 )	全透 ~ 全透 ( 全透 )	なし	8.2 ~ 8.2	不 検 出	水質AA	-	海域	A
秋田県	14	ひらさわ 平沢	にかほ市	平沢海岸	JRにかほ駅下車徒歩10分	4/24	5 ~ 5 ( 5 )	1.0 ~ 1.0 ( 1.0 )	全透 ~ 全透 ( 全透 )	なし	8.3 ~ 8.3	不 検 出	水質A	-	海域	A
秋田県	15	きさかた 象潟	にかほ市	象潟海岸	JR象潟駅下車徒歩7分	4/24	<2 ~ <2 ( <2 )	1.1 ~ 1.1 ( 1.1 )	全透 ~ 全透 ( 全透 )	なし	8.2 ~ 8.2	不 検 出	水質AA	-	海域	A
秋田県	16	こさがわ 小砂川	にかほ市	象潟海岸	JR小砂川駅下車徒歩7分	4/24	12 ~ 12 ( 12 )	0.9 ~ 0.9 ( 0.9 )	全透 ~ 全透 ( 全透 )	なし	8.2 ~ 8.2	不 検 出	水質A	-	海域	A
秋田県	17	たざわこ 田沢湖	仙北市	田沢湖	JR田沢湖駅下車バス15分	4/25	<2 ~ <2 ( <2 )	0.6 ~ 0.6 ( 0.6 )	全透 ~ 全透 ( 全透 )	なし	5.3 ~ 5.3	不 検 出	水質AA	-	湖沼	AA
山形県	1	にしはま 西浜	遊佐町	西浜海岸	JR吹浦駅下車徒歩10分又は酒田みなとICから車で20分	6/4	<2 ~ <2 ( <2 )	1.6 ~ 1.8 ( 1.7 )	>1 ~ >1 ( >1 )	なし	8.1 ~ 8.1	不 検 出	水質AA	-	海域	-
山形県	2	じゅうりづか 十里塚(遊佐町)	遊佐町	十里塚海岸	JR吹浦駅下車車10分又は酒田みなとICから車で15分	6/4	<2 ~ <2 ( <2 )	1.8 ~ 2.3 ( 2.1 )	>1 ~ >1 ( >1 )	なし	8.2 ~ 8.2	不 検 出	水質B	-	海域	-

第2表

都道府県名	水浴場番号	(ふりがな) 水浴場名	所在地			調査月日	水質					判定	対策を要するもの	水域区分・類型		
			市町村名	水域名	交通		ふん便性大腸菌群数(個/100mL) 最小～最大(平均)	COD(mg/L) 最小～最大(平均)	透明度(m) 最小～最大(平均)	油膜の有無	pH 最小～最大			0 1 5 7	水域区分	環境基準の 水域類型
山形県	3	みやうみ 宮海	酒田市	宮海海岸	酒田みなとICから車で5分	6/4	<2 ~ 2 ( <2 )	2.4 ~ 2.7 ( 2.6 )	>1 ~ >1 ( >1 )	なし	8.1 ~ 8.2	不 検 出	水質B	-	海域	-
山形県	5	はまなかあさり 浜中あさり	酒田市	浜中海岸	庄内空港ICから車で約5分	6/4	<2 ~ <2 ( <2 )	1.6 ~ 1.8 ( 1.7 )	>1 ~ >1 ( >1 )	なし	8.0 ~ 8.1	不 検 出	水質AA	-	海域	-
山形県	6	とびしま 飛島	酒田市	小松浜海岸	定期連絡船下船徒歩8分	5/14	4 ~ 6 ( 5 )	1.9 ~ 2.0 ( 2.0 )	>1 ~ >1 ( >1 )	なし	8.1 ~ 8.2	不 検 出	水質A	-	海域	-
山形県	7	ゆのはま 湯野浜	鶴岡市	湯野浜海岸	JR鶴岡駅下車バス30分又は庄内空港ICから車で約10分	5/23	<2 ~ <2 ( <2 )	1.6 ~ 1.8 ( 1.7 )	>1 ~ >1 ( >1 )	なし	8.2 ~ 8.3	不 検 出	水質AA	-	海域	-
山形県	8	ゆら 由良	鶴岡市	由良海岸	JR鶴岡駅下車バス40分又は鶴岡西ICから車で約10分	5/23	<2 ~ 34 ( 17 )	1.7 ~ 2.0 ( 1.9 )	>1 ~ >1 ( >1 )	なし	8.3 ~ 8.4	不 検 出	水質A	-	海域	-
山形県	9	さんぜ 三瀬	鶴岡市	三瀬海岸	JR三瀬駅下車徒歩10分又は鶴岡西ICから車で約15分	5/23	4 ~ 8 ( 6 )	1.6 ~ 1.8 ( 1.7 )	>1 ~ >1 ( >1 )	なし	8.4 ~ 8.4	不 検 出	水質A	-	海域	-
山形県	10	こばと 小波渡	鶴岡市	小波渡海岸	JR小波渡駅下車徒歩5分又は鶴岡西ICから車で約15分	5/23	<2 ~ <2 ( <2 )	1.9 ~ 2.2 ( 2.1 )	>1 ~ >1 ( >1 )	なし	8.3 ~ 8.4	不 検 出	水質B	-	海域	-
山形県	12	まりんぱーくねずがせき マリンパークねずがせき	鶴岡市	鼠ヶ関海岸	JR鼠ヶ関駅下車徒歩5分又はあつみ温泉ICから車で約10分	5/23	<2 ~ <2 ( <2 )	1.6 ~ 1.7 ( 1.7 )	>1 ~ >1 ( >1 )	なし	8.3 ~ 8.3	不 検 出	水質AA	-	海域	-
山形県	13	かもれいんぱーち 加茂レインボービーチ	鶴岡市	加茂海岸	JR鶴岡駅下車バス30分又は鶴岡ICから車で約15分	5/23	<2 ~ <2 ( <2 )	1.7 ~ 1.7 ( 1.7 )	>1 ~ >1 ( >1 )	なし	8.3 ~ 8.3	不 検 出	水質AA	-	海域	-
山形県	14	かまいそ 釜磯	遊佐町	釜磯海岸	JR吹浦駅下車車2分又は酒田みなとICから車で25分	6/4	<2 ~ <2 ( <2 )	1.3 ~ 1.9 ( 1.6 )	>1 ~ >1 ( >1 )	なし	8.2 ~ 8.2	不 検 出	水質AA	-	海域	-
福島県	2	はらがま・おばま 原釜・尾浜	相馬市	相馬港湾	JR相馬駅下車車15分	5/11 5/16	<2 ~ 4 ( 2 )	2.2 ~ 2.8 ( 2.4 )	>1 ~ >1 ( >1 )	なし	8.1 ~ 8.1	-	水質B	-	海域	A
福島県	12	よつくら 四倉	いわき市	四倉海岸	JR四倉駅下車 徒歩10分	5/7 5/11	8 ~ 50 ( 29 )	<0.5 ~ 2.9 ( 1.9 )	>1 ~ >1 ( >1 )	なし	8.0 ~ 8.2	不 検 出	水質A	-	海域	-
福島県	14	うすいそ 薄磯	いわき市	薄磯海岸	JRいわき駅下車バス30分	5/7 5/11	<2 ~ 22 ( 8 )	1.2 ~ 2.1 ( 1.8 )	>1 ~ >1 ( >1 )	なし	8.0 ~ 8.2	不 検 出	水質A	-	海域	-
福島県	19	なこそ 勿来	いわき市	勿来海岸	JR勿来駅下車バス10分	5/7 5/11	<2 ~ 28 ( 8 )	1.2 ~ 2.0 ( 1.6 )	>1 ~ >1 ( >1 )	なし	8.0 ~ 8.2	不 検 出	水質A	-	海域	-
福島県	20	ながはま 長浜	猪苗代町	猪苗代湖	JR猪苗代駅下車 車15分	4/26 4/27	<2 ~ 2 ( <2 )	1.2 ~ 1.4 ( 1.3 )	>1 ~ >1 ( >1 )	なし	6.7 ~ 7.0	-	水質AA	-	湖沼	A
福島県	21	てんじんはま 天神浜	猪苗代町	猪苗代湖	JR猪苗代駅下車 車10分	4/24 4/27	<2 ~ <2 ( <2 )	1.1 ~ 1.8 ( 1.3 )	>1 ~ >1 ( >1 )	なし	5.9 ~ 6.9	-	水質AA	-	湖沼	A

第2表

都道府県名	水浴場番号	(ふりがな) 水浴場名	所在地			調査月日	水質					判定	対策を要するもの	水域区分・類型		
			市町村名	水域名	交通		ふん便性大腸菌群数(個/100mL) 最小～最大(平均)	COD(mg/L) 最小～最大(平均)	透明度(m) 最小～最大(平均)	油膜の有無	pH 最小～最大			0 1 5 7	水域区分	環境基準の 水域類型
福島県	22	しだはま 志田浜	猪苗代町	猪苗代湖	JR猪苗代湖畔駅 下車 徒歩3分	4/24 4/27	<2 ~ 110 ( 38 )	1.2 ~ 1.4 ( 1.3 )	>1 ~ >1 ( >1 )	なし	6.7 ~ 7.0	-	水質A	-	湖沼	A
福島県	23	じょうこはま 上戸浜	猪苗代町	猪苗代湖	JR上戸駅下車 徒歩15分	4/24 4/27	<2 ~ <2 ( <2 )	1.0 ~ 1.3 ( 1.1 )	>1 ~ >1 ( >1 )	なし	6.7 ~ 7.1	-	水質AA	-	湖沼	A
福島県	24	さっかはま 崎川浜	会津若松市	猪苗代湖	JR会津若松駅下車 車35分	4/24 4/26	<2 ~ 6 ( 5 )	1.2 ~ 1.4 ( 1.3 )	>1 ~ >1 ( >1 )	なし	6.7 ~ 6.9	-	水質A	-	湖沼	A
福島県	25	なかたはま 中田浜	会津若松市	猪苗代湖	JR会津若松駅下車 車30分	4/24 4/26	<2 ~ 2 ( <2 )	1.1 ~ 1.2 ( 1.2 )	>1 ~ >1 ( >1 )	なし	6.8 ~ 6.8	-	水質AA	-	湖沼	A
福島県	26	こいしがはま 小石ヶ浜	会津若松市	猪苗代湖	JR会津若松駅下車 車25分	4/24 4/26	<2 ~ 2 ( <2 )	1.2 ~ 1.4 ( 1.3 )	>1 ~ >1 ( >1 )	なし	6.8 ~ 6.8	-	水質AA	-	湖沼	A
福島県	27	はまじはま 浜路浜	郡山市	猪苗代湖	JR磐越西線上戸駅下車 バス10分	4/19 5/1	<2 ~ <2 ( <2 )	0.8 ~ 1.2 ( 1.0 )	>1 ~ >1 ( >1 )	なし	6.9 ~ 7.0	-	水質AA	-	湖沼	A
福島県	28	よこざわはま 横沢浜	郡山市	猪苗代湖	JR磐越西線上戸駅下車 バス13分	4/19 5/1	<2 ~ <2 ( <2 )	0.9 ~ 1.1 ( 1.0 )	>1 ~ >1 ( >1 )	なし	6.9 ~ 7.0	-	水質AA	-	湖沼	A
福島県	29	たてはま 館浜	郡山市	猪苗代湖	JR磐越西線上戸駅下車 バス15分	4/19 5/1	<2 ~ <2 ( <2 )	0.9 ~ 1.1 ( 1.1 )	>1 ~ >1 ( >1 )	なし	6.9 ~ 7.1	-	水質AA	-	湖沼	A
福島県	30	ふなつはま 舟津浜	郡山市	猪苗代湖	JR磐越西線上戸駅下車 バス16分	4/19 5/1	<2 ~ <2 ( <2 )	0.9 ~ 1.3 ( 1.1 )	>1 ~ >1 ( >1 )	なし	7.0 ~ 7.1	-	水質AA	-	湖沼	A
福島県	31	ふなつこうえん 舟津公園	郡山市	猪苗代湖	JR磐越西線上戸駅下車 バス18分	4/19 5/1	<2 ~ <2 ( <2 )	0.9 ~ 1.2 ( 1.0 )	>1 ~ >1 ( >1 )	なし	6.8 ~ 7.1	-	水質AA	-	湖沼	A
福島県	32	せいしょうひん 青松浜	郡山市	猪苗代湖	JR磐越西線上戸駅下車 バス47分	4/19 5/1	<2 ~ 2 ( <2 )	0.8 ~ 1.4 ( 1.0 )	>1 ~ >1 ( >1 )	なし	6.9 ~ 7.1	-	水質AA	-	湖沼	A
福島県	33	あきやまはま 秋山浜	郡山市	猪苗代湖	JR磐越西線上戸駅下車 バス46分	4/19 5/1	<2 ~ <2 ( <2 )	0.8 ~ 1.0 ( 0.9 )	>1 ~ >1 ( >1 )	なし	6.8 ~ 7.0	-	水質AA	-	湖沼	A
茨城県	1	いそはらふたつじま 磯原二ツ島	北茨城市	常磐地先 海域	JR磯原駅下車徒歩10分	4/23 5/23	2 ~ 60 ( 28 )	1.3 ~ 1.6 ( 1.5 )	全透 ~ 全透 ( 全透 )	なし	8.1 ~ 8.1	不 検 出	水質A	-	海域	A
茨城県	2	たかはぎ 高萩	高萩市	常磐地先 海域	JR高萩駅下車徒歩10分	4/23 5/23	<2 ~ 6 ( 2 )	1.2 ~ 1.8 ( 1.5 )	全透 ~ 全透 ( 全透 )	なし	8.0 ~ 8.1	不 検 出	水質A	-	海域	A
茨城県	3	いしはま 伊師浜	日立市	常磐地先 海域	JR十王駅下車バス伊師浜海岸口下車	4/23 5/23	2 ~ 4 ( 3 )	1.3 ~ 1.7 ( 1.6 )	全透 ~ 全透 ( 全透 )	なし	8.0 ~ 8.0	不 検 出	水質A	-	海域	A
茨城県	4	かわじり 川尻	日立市	常磐地先 海域	JR十王駅下車バス川尻海岸入口下車徒歩5分	4/23 5/23	2 ~ 12 ( 8 )	1.3 ~ 2.0 ( 1.7 )	全透 ~ 全透 ( 全透 )	なし	8.0 ~ 8.1	不 検 出	水質A	-	海域	A

第2表

都道府県名	水浴場番号	(ふりがな) 水浴場名	所在地		調査月日	水質						判定	対策を要するもの	水域区分・類型		
			市町村名	水域名		交通	ふん便性大腸菌群数(個/100mL) 最小～最大(平均)	COD(mg/L) 最小～最大(平均)	透明度(m) 最小～最大(平均)	油膜の有無	pH 最小～最大			0 1 5 7	水域区分	環境基準の 水域類型
茨城県	5	おおせ 会瀬	日立市	常磐地先 海域	JR日立駅下車徒歩10分	4/23 5/23	<2 ~ 2 ( <2 )	1.0 ~ 1.9 ( 1.5 )	全透 ~ 全透 ( 全透 )	なし	8.0 ~ 8.2	不 検 出	水質AA	-	海域	A
茨城県	6	かわらご 河原子	日立市	常磐地先 海域	JR常陸多賀駅下車バス河原子十文字下車徒歩5分	5/2 5/22	<2 ~ 2 ( <2 )	0.9 ~ 1.6 ( 1.3 )	全透 ~ 全透 ( 全透 )	なし	8.0 ~ 8.1	不 検 出	水質AA	-	海域	A
茨城県	7	みずき 水木	日立市	常磐地先 海域	JR大みか駅下車バス泉が森下車徒歩8分	5/2 5/22	<2 ~ 2 ( <2 )	1.1 ~ 1.3 ( 1.2 )	全透 ~ 全透 ( 全透 )	なし	8.1 ~ 8.2	不 検 出	水質AA	-	海域	A
茨城県	8	くじはま 久慈浜	日立市	常磐地先 海域	JR大みか駅下車バス大みか工場前下車徒歩5分	5/2 5/22	<2 ~ <2 ( <2 )	1.0 ~ 1.4 ( 1.2 )	全透 ~ 全透 ( 全透 )	なし	8.0 ~ 8.1	不 検 出	水質AA	-	海域	A
茨城県	9	あしがうら 阿字ヶ浦	ひたちなか 市	県央地先 水域	ひたちなか海浜鉄道阿字ヶ浦駅下車徒歩5分	4/24 5/25	<2 ~ 320 ( 67 )	1.2 ~ 1.9 ( 1.6 )	全透 ~ 全透 ( 全透 )	なし	8.0 ~ 8.1	不 検 出	水質A	-	海域	A
茨城県	10	ひらいそ 平磯	ひたちなか 市	県央地先 水域	ひたちなか海浜鉄道平磯駅下車徒歩5分	4/24 5/25	<2 ~ <2 ( <2 )	1.2 ~ 1.5 ( 1.4 )	全透 ~ 全透 ( 全透 )	なし	8.0 ~ 8.1	不 検 出	水質AA	-	海域	A
茨城県	11	うばのふところまりんぶーる 姥の懐マリンブール	ひたちなか 市	県央地先 水域	ひたちなか海浜鉄道殿山駅下車徒歩10分	4/24 5/25	2 ~ 6 ( 4 )	1.3 ~ 1.6 ( 1.5 )	全透 ~ 全透 ( 全透 )	なし	8.1 ~ 8.1	不 検 出	水質A	-	海域	A
茨城県	12	おおあらい 大洗	大洗町	県央地先 水域	鹿島臨海鉄道大洗駅下車バス大洗海岸下車徒歩3分	4/26 5/24	44 ~ 96 ( 71 )	1.5 ~ 1.8 ( 1.7 )	全透 ~ 全透 ( 全透 )	なし	8.1 ~ 8.2	不 検 出	水質A	-	海域	A
茨城県	13	おおあらいさんびーち 大洗サンビーチ	大洗町	県央地先 水域	鹿島臨海鉄道大洗駅下車バス大洗サンビーチ下車徒歩5分	4/26 5/24	<2 ~ 32 ( 12 )	1.3 ~ 2.5 ( 1.8 )	全透 ~ 全透 ( 全透 )	なし	8.1 ~ 8.1	不 検 出	水質A	-	海域	A
茨城県	14	おおたけかいがんほこた 大竹海岸鉾田	鉾田市	県央地先 水域	鹿島臨海鉄道新鉾田駅下車タクシー15分	4/26 5/24	2 ~ 80 ( 39 )	1.4 ~ 1.7 ( 1.6 )	全透 ~ 全透 ( 全透 )	なし	8.0 ~ 8.1	不 検 出	水質A	-	海域	A
茨城県	17	おりつ 下津	鹿嶋市	鹿島灘水 域	JR鹿島神宮駅下車タクシー10分	4/27 5/21	2 ~ 10 ( 5 )	1.6 ~ 1.9 ( 1.7 )	全透 ~ 全透 ( 全透 )	なし	8.0 ~ 8.2	不 検 出	水質A	-	海域	A
茨城県	18	にっかわはま 日川浜	神栖市	鹿島灘水 域	JR下総橋駅下車タクシー15分	4/27 5/21	<2 ~ 4 ( 2 )	1.5 ~ 1.9 ( 1.7 )	全透 ~ 全透 ( 全透 )	なし	8.1 ~ 8.1	不 検 出	水質A	-	海域	A
茨城県	19	はさき 波崎	神栖市	鹿島灘水 域	JR銚子駅下車バス海水浴場下車徒歩1分	4/27 5/21	<2 ~ 2 ( <2 )	1.3 ~ 1.9 ( 1.7 )	全透 ~ 全透 ( 全透 )	なし	8.1 ~ 8.2	不 検 出	水質AA	-	海域	A
茨城県	20	ひらい 平井	鹿嶋市	鹿島灘水 域	JR鹿嶋神宮駅下車タクシー10分	4/27 5/21	2 ~ 4 ( 3 )	1.6 ~ 1.8 ( 1.7 )	全透 ~ 全透 ( 全透 )	なし	8.0 ~ 8.1	不 検 出	水質A	-	海域	A
千葉県	1	あしかじま 海鹿島	銚子市	海鹿島海 岸	銚子電鉄海鹿島駅下車徒歩5分/JR銚子駅下車バス15分徒歩1分	5/14 5/21	2 ~ 12 ( 7 )	1.9 ~ 2.0 ( 2.0 )	>1 ~ >1 ( >1 )	なし	8.0 ~ 8.0	不 検 出	水質A	-	海域	-
千葉県	2	ながさき 長崎	銚子市	西明浦	銚子電鉄外川駅下車徒歩5分/JR銚子駅下車バス20分徒歩1分	5/14 5/21	2 ~ 2 ( 2 )	1.4 ~ 1.8 ( 1.6 )	>1 ~ >1 ( >1 )	なし	8.0 ~ 8.1	不 検 出	水質A	-	海域	-

第2表

都道府県名	水浴場番号	(ふりがな) 水浴場名	所在地			調査月日	水質						判定	対策を要するもの	水域区分・類型	
			市町村名	水域名	交通		ふん便性大腸菌群数(個/100mL) 最小～最大(平均)	COD(mg/L) 最小～最大(平均)	透明度(m) 最小～最大(平均)	油膜の有無	pH 最小～最大	0 1 5 7			水域区分	環境基準の 水域類型
千葉県	3	ちょうしまりーな 銚子マリーナ	銚子市	銚子マリーナ	銚子電鉄外川駅下車徒歩15分 / JR 銚子駅下車バス10分徒歩3分	5/14 5/21	8 ~ 18 ( 13 )	1.8 ~ 1.9 ( 1.9 )	>1 ~ >1 ( >1 )	なし	8.0 ~ 8.0	不 検 出	水質A	-	海域	-
千葉県	4	いいおか 飯岡	旭市	九十九里 海岸	JR旭駅下車バス15分	5/14 5/21	4 ~ 18 ( 11 )	2.0 ~ 2.1 ( 2.1 )	>1 ~ >1 ( >1 )	なし	8.0 ~ 8.1	不 検 出	水質B	-	海域	-
千葉県	5	やさしがうら 矢指ヶ浦	旭市	九十九里 海岸	JR旭駅下車バス15分	5/14 5/21	<2 ~ 380 ( 190 )	1.9 ~ 2.0 ( 2.0 )	>1 ~ >1 ( >1 )	なし	8.0 ~ 8.1	不 検 出	水質B	-	海域	-
千葉県	7	ほりかわはま 堀川浜	匝瑳市	九十九里 海岸	JR八日市場駅下車バス30分	5/14 5/21	4 ~ 280 ( 140 )	2.0 ~ 2.3 ( 2.2 )	>1 ~ >1 ( >1 )	なし	8.0 ~ 8.1	不 検 出	水質B	-	海域	-
千葉県	8	きどはま 木戸浜	横芝光町	九十九里 海岸	JR横芝駅下車タクシー 20分	4/23 5/21	60 ~ 170 ( 120 )	1.5 ~ 1.8 ( 1.7 )	>1 ~ >1 ( >1 )	なし	8.0 ~ 8.1	不 検 出	水質B	-	海域	-
千葉県	9	やかた 屋形	横芝光町	九十九里 海岸	JR横芝駅下車タクシー 15分	4/23 5/21	26 ~ 38 ( 32 )	1.5 ~ 1.9 ( 1.7 )	>1 ~ >1 ( >1 )	なし	8.0 ~ 8.1	不 検 出	水質A	-	海域	-
千葉県	10	とのした 殿下	山武市	九十九里 海岸	JR横芝駅下車バス20分	4/23 5/21	<2 ~ 20 ( 10 )	1.9 ~ 1.9 ( 1.9 )	>1 ~ >1 ( >1 )	なし	8.0 ~ 8.1	不 検 出	水質A	-	海域	-
千葉県	11	なかした 中下	山武市	九十九里 海岸	JR横芝駅下車バス20分	4/23 5/21	2 ~ 24 ( 13 )	1.9 ~ 1.9 ( 1.9 )	>1 ~ >1 ( >1 )	なし	8.0 ~ 8.1	不 検 出	水質A	-	海域	-
千葉県	12	みなみはま 南浜	山武市	九十九里 海岸	JR成東駅下車バス25分	4/23 5/21	<2 ~ 22 ( 11 )	1.7 ~ 1.9 ( 1.8 )	>1 ~ >1 ( >1 )	なし	8.0 ~ 8.1	不 検 出	水質A	-	海域	-
千葉県	13	こまつ 小松	山武市	九十九里 海岸	JR成東駅下車バス40分	4/23 5/21	6 ~ 44 ( 25 )	1.6 ~ 1.9 ( 1.8 )	>1 ~ >1 ( >1 )	なし	8.0 ~ 8.1	不 検 出	水質A	-	海域	-
千葉県	14	しらはた・いのうち 白幡・井之内	山武市	九十九里 海岸	JR成東駅下車バス30分	4/23 5/21	6 ~ 24 ( 15 )	1.8 ~ 1.9 ( 1.9 )	>1 ~ >1 ( >1 )	なし	8.0 ~ 8.1	不 検 出	水質A	-	海域	-
千葉県	15	もとすか 本須賀	山武市	九十九里 海岸	JR成東駅下車バス25分	4/23 5/21	6 ~ 34 ( 20 )	1.8 ~ 1.8 ( 1.8 )	>1 ~ >1 ( >1 )	なし	8.0 ~ 8.1	不 検 出	水質A	-	海域	-
千葉県	16	さくだ 作田	九十九里 町	九十九里 海岸	JR東金駅下車バス30分 / JR成東駅下 車バス30分	4/27 5/14	2 ~ 20 ( 11 )	1.6 ~ 1.7 ( 1.7 )	>1 ~ >1 ( >1 )	なし	8.1 ~ 8.1	不 検 出	水質A	-	海域	-
千葉県	17	かたかい 片貝	九十九里 町	九十九里 海岸	JR東金駅下車バス25分	4/27 5/14	10 ~ 110 ( 60 )	1.9 ~ 2.0 ( 2.0 )	>1 ~ >1 ( >1 )	なし	8.0 ~ 8.1	不 検 出	水質A	-	海域	-
千葉県	18	ふどうどう 不動堂	九十九里 町	九十九里 海岸	JR東金駅下車バス30分	4/27 5/26	18 ~ 20 ( 19 )	1.9 ~ 4.4 ( 3.2 )	>1 ~ >1 ( >1 )	なし	8.1 ~ 8.1	不 検 出	水質B	-	海域	-
千葉県	19	まがめ 真亀	九十九里 町	九十九里 海岸	JR東金駅下車バス30分	4/27 5/26	4 ~ 14 ( 9 )	1.9 ~ 4.7 ( 3.3 )	>1 ~ >1 ( >1 )	なし	8.1 ~ 8.1	不 検 出	水質B	-	海域	-

第2表

都道府県名	水浴場番号	(ふりがな) 水浴場名	所在地			調査月日	水質					判定	対策を要するもの	水域区分・類型		
			市町村名	水域名	交通		ふん便性大腸菌群数(個/100mL) 最小～最大(平均)	COD(mg/L) 最小～最大(平均)	透明度(m) 最小～最大(平均)	油膜の有無	pH 最小～最大			0 1 5 7	水域区分	環境基準の 水域類型
千葉県	21	しらさと 白里	大網白里市	九十九里海岸	JR大網駅下車バス30分	4/27 5/14	<2 ~ 2 ( <2 )	1.8 ~ 1.9 ( 1.9 )	>1 ~ >1 ( >1 )	なし	8.1 ~ 8.1	不 検 出	水質AA	-	海域	-
千葉県	29	ひとつまつ 一松	長生村	一松海岸	JR茂原駅下車バス17分徒歩5分	4/27 5/14	2 ~ 44 ( 23 )	1.9 ~ 2.0 ( 2.0 )	>1 ~ >1 ( >1 )	なし	8.1 ~ 8.1	不 検 出	水質A	-	海域	-
千葉県	30	いちのみや 一宮	一宮町	一宮海岸	JR上総一ノ宮駅下車徒歩35分	4/27 5/14	2 ~ 12 ( 7 )	1.7 ~ 2.0 ( 1.9 )	>1 ~ >1 ( >1 )	なし	8.1 ~ 8.1	不 検 出	水質A	-	海域	-
千葉県	32	たいとう 太東	いすみ市	太東海岸	JR太東駅下車徒歩40分	4/27 5/14	2 ~ 4 ( 3 )	1.1 ~ 1.7 ( 1.4 )	>1 ~ >1 ( >1 )	なし	8.1 ~ 8.1	不 検 出	水質A	-	海域	-
千葉県	33	おおはら 大原	いすみ市	日在浦海岸	JR大原駅下車徒歩20分	4/27 5/14	4 ~ 92 ( 48 )	0.8 ~ 1.8 ( 1.3 )	>1 ~ >1 ( >1 )	なし	8.1 ~ 8.1	不 検 出	水質A	-	海域	-
千葉県	34	いわただ 岩和田	御宿町	網代湾	JR御宿駅下車徒歩15分	4/24 5/15	<2 ~ 6 ( 3 )	0.9 ~ 1.5 ( 1.2 )	>1 ~ >1 ( >1 )	なし	8.0 ~ 8.1	不 検 出	水質A	-	海域	-
千葉県	35	ちゅうおう 中央	御宿町	網代湾	JR御宿駅下車徒歩8分	4/24 5/15	2 ~ 28 ( 15 )	1.2 ~ 1.2 ( 1.2 )	>1 ~ >1 ( >1 )	なし	8.1 ~ 8.1	不 検 出	水質A	-	海域	-
千葉県	36	はま 浜	御宿町	網代湾	JR御宿駅下車徒歩12分	4/24 5/15	<2 ~ 10 ( 5 )	0.9 ~ 1.1 ( 1.0 )	>1 ~ >1 ( >1 )	なし	8.1 ~ 8.1	不 検 出	水質A	-	海域	-
千葉県	38	かつうらちゅうおう 勝浦中央	勝浦市	勝浦中央海岸	JR勝浦駅下車徒歩5分	4/24 5/15	60 ~ 140 ( 100 )	1.6 ~ 1.7 ( 1.7 )	>1 ~ >1 ( >1 )	なし	8.0 ~ 8.1	不 検 出	水質A	-	海域	-
千葉県	40	うばら 鶴原	勝浦市	鶴原海岸	JR鶴原駅下車徒歩3分	4/24 5/15	8 ~ 38 ( 23 )	1.2 ~ 1.6 ( 1.4 )	>1 ~ >1 ( >1 )	なし	8.1 ~ 8.1	不 検 出	水質A	-	海域	-
千葉県	41	もりや 守谷	勝浦市	守谷海岸	JR上総興津駅下車徒歩8分	4/24 5/15	<2 ~ 4 ( 2 )	1.1 ~ 1.4 ( 1.3 )	>1 ~ >1 ( >1 )	なし	8.1 ~ 8.1	不 検 出	水質A	-	海域	-
千葉県	42	おきつ 興津	勝浦市	興津海岸	JR上総興津駅下車徒歩2分	4/24 5/15	<2 ~ 110 ( 55 )	1.3 ~ 1.4 ( 1.4 )	>1 ~ >1 ( >1 )	なし	8.1 ~ 8.2	不 検 出	水質A	-	海域	-
千葉県	43	うちうら 内浦	鴨川市	内浦湾	JR安房小湊駅下車徒歩1分	4/24 5/15	<2 ~ 44 ( 23 )	1.3 ~ 2.9 ( 2.0 )	>1 ~ >1 ( >1 )	なし	8.1 ~ 8.1	不 検 出	水質A	-	海域	-
千葉県	44	しろさき 城崎	鴨川市	神明海岸	JR安房天津駅下車バス5分	4/24 5/15	2 ~ 26 ( 14 )	1.5 ~ 1.8 ( 1.7 )	>1 ~ >1 ( >1 )	なし	8.1 ~ 8.2	不 検 出	水質A	-	海域	-
千葉県	46	まえばら 前原	鴨川市	前原横渚海岸	JR安房鴨川駅下車徒歩5分	4/24 5/15	<2 ~ 6 ( 3 )	1.2 ~ 1.6 ( 1.4 )	>1 ~ >1 ( >1 )	なし	8.1 ~ 8.2	不 検 出	水質A	-	海域	-
千葉県	48	ふとみ 大海	鴨川市	浜波大海海岸	JR大海駅下車徒歩3分	4/24 5/15	<2 ~ 4 ( 2 )	1.3 ~ 1.6 ( 1.5 )	>1 ~ >1 ( >1 )	なし	8.3 ~ 8.4	不 検 出	水質A	-	海域	-



第2表

都道府県名	水浴場番号	(ふりがな) 水浴場名	所在地			調査月日	水質					判定	対策を要するもの	水域区分・類型		
			市町村名	水域名	交通		ふん便性大腸菌群数(個/100mL) 最小～最大(平均)	COD(mg/L) 最小～最大(平均)	透明度(m) 最小～最大(平均)	油膜の有無	pH 最小～最大			0 1 5 7	水域区分	環境基準の 水域類型
千葉県	49	えみ江見	鴨川市	内遠野海岸	JR江見駅下車徒歩10分	4/24 5/15	<2 ~ 4 ( 2 )	1.4 ~ 1.9 ( 1.7 )	>1 ~ >1 ( >1 )	なし	8.2 ~ 8.4	不 検 出	水質A	-	海域	-
千葉県	50	わだうら和田浦	南房総市	仁我浦海岸	JR和田浦駅下車徒歩5分	5/16 5/22	<2 ~ 4 ( 2 )	1.3 ~ 1.8 ( 1.6 )	>1 ~ >1 ( >1 )	なし	8.2 ~ 8.4	不 検 出	水質A	-	海域	-
千葉県	52	せとはま瀬戸浜	南房総市	瀬戸浜海岸	JR千倉駅下車徒歩20分	5/16 5/22	<2 ~ 10 ( 5 )	1.0 ~ 1.2 ( 1.1 )	>1 ~ >1 ( >1 )	なし	8.1 ~ 8.1	不 検 出	水質A	-	海域	-
千葉県	53	みなみちくら南千倉	南房総市	南千倉海岸	JR千倉駅下車徒歩20分/JR千倉駅下車バス5分徒歩10分	5/16 5/22	4 ~ 32 ( 18 )	1.0 ~ 1.3 ( 1.2 )	>1 ~ >1 ( >1 )	なし	8.1 ~ 8.1	不 検 出	水質A	-	海域	-
千葉県	54	しあうら塩浦	南房総市	塩浦海岸	JR千倉駅下車バス25分徒歩3分	5/16 5/22	<2 ~ 16 ( 8 )	0.9 ~ 1.8 ( 1.4 )	>1 ~ >1 ( >1 )	なし	8.1 ~ 8.2	不 検 出	水質A	-	海域	-
千葉県	55	なぐら名倉	南房総市	名倉海岸	JR千倉駅下車バス30分徒歩1分	5/16 5/22	<2 ~ 2 ( <2 )	1.2 ~ 1.5 ( 1.4 )	>1 ~ >1 ( >1 )	なし	8.2 ~ 8.3	不 検 出	水質AA	-	海域	-
千葉県	56	ねもと根本	南房総市	根本海岸	JR館山駅下車バス35分徒歩1分	5/16 5/22	<2 ~ <2 ( <2 )	1.1 ~ 1.4 ( 1.3 )	>1 ~ >1 ( >1 )	なし	8.1 ~ 8.2	不 検 出	水質AA	-	海域	-
千葉県	61	はさま波左間	館山市	館山湾	JR館山駅下車バス22分徒歩1分	5/16 5/22	<2 ~ 72 ( 36 )	1.6 ~ 1.7 ( 1.7 )	>1 ~ >1 ( >1 )	なし	8.1 ~ 8.1	不 検 出	水質A	-	海域	A
千葉県	62	ばんだ坂田	館山市	館山湾	JR館山駅下車バス25分徒歩1分	5/16 5/22	<2 ~ <2 ( <2 )	1.2 ~ 1.3 ( 1.3 )	>1 ~ >1 ( >1 )	なし	8.1 ~ 8.2	不 検 出	水質AA	-	海域	A
千葉県	63	おきのしま沖ノ島	館山市	館山湾	JR館山駅下車バス10分徒歩25分	5/16 5/22	<2 ~ <2 ( <2 )	1.4 ~ 1.7 ( 1.6 )	>1 ~ >1 ( >1 )	なし	8.1 ~ 8.1	不 検 出	水質AA	-	海域	A
千葉県	64	あらい新井	館山市	館山湾	JR館山駅下車徒歩15分	5/16 5/22	<2 ~ <2 ( <2 )	1.6 ~ 1.7 ( 1.7 )	>1 ~ >1 ( >1 )	なし	8.1 ~ 8.1	不 検 出	水質AA	-	海域	A
千葉県	65	ほうじょう北条	館山市	館山湾	JR館山駅下車徒歩5分	5/16 5/22	<2 ~ 2 ( <2 )	1.4 ~ 1.7 ( 1.6 )	>1 ~ >1 ( >1 )	なし	8.1 ~ 8.1	不 検 出	水質AA	-	海域	A
千葉県	66	なご那古	館山市	館山湾	JR那古船形駅下車徒歩15分	5/16 5/22	<2 ~ 68 ( 34 )	1.6 ~ 1.9 ( 1.8 )	>1 ~ >1 ( >1 )	なし	8.1 ~ 8.1	不 検 出	水質A	-	海域	A
千葉県	67	ふなかた船形	館山市	館山湾	JR那古船形駅下車徒歩20分	5/16 5/22	<2 ~ 2 ( <2 )	1.3 ~ 1.9 ( 1.6 )	>1 ~ >1 ( >1 )	なし	8.1 ~ 8.2	不 検 出	水質AA	-	海域	A
千葉県	68	ただらきたばま多田良北浜	南房総市	富浦湾	JR富浦駅下車徒歩10分	5/10 5/17	<2 ~ 2 ( <2 )	1.1 ~ 1.2 ( 1.2 )	>1 ~ >1 ( >1 )	なし	8.1 ~ 8.1	不 検 出	水質AA	-	海域	A
千葉県	69	はらあか原岡	南房総市	富浦湾	JR富浦駅下車徒歩5分	5/10 5/17	12 ~ 52 ( 32 )	1.4 ~ 2.1 ( 1.8 )	>1 ~ >1 ( >1 )	なし	8.1 ~ 8.1	不 検 出	水質A	-	海域	A

第2表

都道府県名	水浴場番号	(ふりがな) 水浴場名	所在地			調査月日	水質					判定	対策を要するもの	水域区分・類型		
			市町村名	水域名	交通		ふん便性大腸菌群数(個/100mL) 最小～最大(平均)	COD(mg/L) 最小～最大(平均)	透明度(m) 最小～最大(平均)	油膜の有無	pH 最小～最大			0 1 5 7	水域区分	環境基準の 水域類型
千葉県	70	とよおか 豊岡	南房総市	富浦湾	JR富浦駅下車徒歩10分	5/10 5/17	12 ~ 18 ( 15 )	1.5 ~ 1.8 ( 1.7 )	>1 ~ >1 ( >1 )	なし	8.1 ~ 8.1	不 検 出	水質A	-	海域	A
千葉県	71	いわい 岩井	南房総市	岩井海岸	JR岩井駅下車徒歩10分	5/10 5/17	<2 ~ <2 ( <2 )	0.9 ~ 1.1 ( 1.0 )	>1 ~ >1 ( >1 )	なし	8.1 ~ 8.2	不 検 出	水質AA	-	海域	A
千葉県	72	もとな 元名	鋸南町	元名海岸	JR保田駅下車徒歩20分	5/10 5/22	<2 ~ 2 ( <2 )	1.1 ~ 1.9 ( 1.5 )	>1 ~ >1 ( >1 )	なし	8.2 ~ 8.2	不 検 出	水質AA	-	海域	A
千葉県	73	ほた 保田	鋸南町	保田海岸	JR保田駅下車徒歩5分	5/10 5/22	10 ~ 16 ( 13 )	1.0 ~ 1.7 ( 1.4 )	>1 ~ >1 ( >1 )	なし	8.1 ~ 8.1	不 検 出	水質A	-	海域	A
千葉県	74	きすがうら 鱈ヶ浦	鋸南町	鱈ヶ浦海岸	JR保田駅下車徒歩20分	5/10 5/17	2 ~ 4 ( 3 )	1.1 ~ 1.6 ( 1.4 )	>1 ~ >1 ( >1 )	なし	8.1 ~ 8.3	不 検 出	水質A	-	海域	A
千葉県	75	だいろく 大六	鋸南町	大六海岸	JR安房勝山駅下車徒歩15分	5/10 5/17	28 ~ 72 ( 50 )	1.2 ~ 1.4 ( 1.3 )	>1 ~ >1 ( >1 )	なし	8.1 ~ 8.1	不 検 出	水質A	-	海域	A
千葉県	76	かつやま 勝山	鋸南町	勝山海岸	JR安房勝山駅下車徒歩5分	5/10 5/17	<2 ~ 70 ( 35 )	1.0 ~ 1.5 ( 1.3 )	>1 ~ >1 ( >1 )	なし	8.1 ~ 8.1	不 検 出	水質A	-	海域	A
千葉県	78	かざさみなど 上総湊	富津市	上総湊海岸	JR上総湊駅下車徒歩10分	5/10 5/22	<2 ~ 10 ( 5 )	1.7 ~ 1.8 ( 1.8 )	>1 ~ >1 ( >1 )	なし	8.1 ~ 8.3	不 検 出	水質A	-	海域	A
千葉県	79	しんまいこ 新舞子	富津市	新舞子海岸	JR佐貫町駅下車バス5分	5/10 5/22	2 ~ 6 ( 4 )	1.7 ~ 1.9 ( 1.8 )	>1 ~ >1 ( >1 )	なし	8.1 ~ 8.3	不 検 出	水質A	-	海域	A
千葉県	80	おおぬきちゅうおう 大貫中央	富津市	大貫海岸	JR大貫駅下車徒歩10分	5/10 5/22	24 ~ 100 ( 62 )	1.9 ~ 2.0 ( 2.0 )	>1 ~ >1 ( >1 )	なし	8.1 ~ 8.2	不 検 出	水質A	-	海域	A
千葉県	81	ふつつ 富津	富津市	布引海岸	JR青堀駅下車バス15分	5/10 5/22	<2 ~ 2 ( <2 )	1.6 ~ 1.9 ( 1.8 )	>1 ~ >1 ( >1 )	なし	8.1 ~ 8.3	不 検 出	水質AA	-	海域	A
千葉県	82	いなげのはま いなげの浜	千葉市	東京湾	JR稲毛海岸駅下車徒歩20分	5/23 5/25	<2 ~ 57 ( 19 )	6.6 ~ 7.2 ( 7.0 )	>1 ~ >1 ( >1 )	なし	8.7 ~ 8.9	不 検 出	水質C	-	海域	C
千葉県	83	しらこ 白子	白子町	九十九里海岸	JR茂原駅下車小湊バス20分徒歩5分	4/27 5/14	<2 ~ <2 ( <2 )	1.6 ~ 2.0 ( 1.8 )	>1 ~ >1 ( >1 )	なし	8.1 ~ 8.1	不 検 出	水質AA	-	海域	-
東京都	1	こうぼうはま 弘法浜	大島町	大島西海岸	元町港から徒歩3分	5/22	<2 ~ <2 ( <2 )	0.6 ~ 1.0 ( 0.8 )	>1 ~ >1 ( >1 )	なし	8.2 ~ 8.2	不 検 出	水質AA	-	海域	-
東京都	2	ほんそんまえはま 本村前浜	新島村	新島西海岸	新島港から徒歩10分	5/22	<2 ~ <2 ( <2 )	0.6 ~ 1.0 ( 0.8 )	>1 ~ >1 ( >1 )	なし	8.0 ~ 8.1	不 検 出	水質AA	-	海域	-
東京都	3	いしじろがわ 石白川	新島村	式根島東海岸	式根島港から徒歩5分	5/21	<2 ~ 2 ( <2 )	0.6 ~ 1.0 ( 0.9 )	>1 ~ >1 ( >1 )	なし	8.0 ~ 8.2	不 検 出	水質AA	-	海域	-

第2表

都道府県名	水浴場番号	(ふりがな) 水浴場名	所在地			調査月日	水質					判定	対策を要するもの	水域区分・類型		
			市町村名	水域名	交通		ふん便性大腸菌群数(個/100mL) 最小～最大(平均)	COD(mg/L) 最小～最大(平均)	透明度(m) 最小～最大(平均)	油膜の有無	pH 最小～最大			0 1 5 7	水域区分	環境基準の 水域類型
東京都	4	まえはま 前浜	神津島村	神津島西 海岸	神津島港から徒歩3分	5/16	<2 ~ <2 ( <2 )	0.7 ~ 1.0 ( 0.9 )	>1 ~ >1 ( >1 )	なし	8.2 ~ 8.2	不 検 出	水質AA	-	海域	-
東京都	5	そこど 底土	八丈町	八丈島東 海岸	底土港から徒歩1分	5/15	<2 ~ <2 ( <2 )	<0.5 ~ 0.8 ( 0.6 )	>1 ~ >1 ( >1 )	なし	8.1 ~ 8.2	不 検 出	水質AA	-	海域	-
東京都	6	おおむらかいがん 大村海岸	小笠原村	父島二見 港	二見港から徒歩3分	5/9	<2 ~ <2 ( <2 )	<0.5 ~ 0.7 ( 0.6 )	>1 ~ >1 ( >1 )	なし	7.9 ~ 7.9	不 検 出	水質AA	-	海域	-
東京都	7	とまりはま 泊浜	新島村	式根島北 海岸	野伏港から徒歩5分	5/21	<2 ~ <2 ( <2 )	0.8 ~ 1.0 ( 0.9 )	>1 ~ >1 ( >1 )	なし	7.6 ~ 7.9	不 検 出	水質AA	-	海域	-
東京都	8	おおくぼはま 大久保浜	三宅村	三宅島北 海岸	大久保浜バス停から徒歩2分	5/29	<2 ~ <2 ( <2 )	<0.5 ~ <0.5 ( <0.5 )	>1 ~ >1 ( >1 )	なし	7.7 ~ 7.8	不 検 出	水質AA	-	海域	-
神奈川県	1	うみのこうえん 海の公園	横浜市	東京湾	金沢シーサイドライ海の公園柴口駅下車 徒歩1分	5/7 8	<2 ~ 62 ( 24 )	2.3 ~ 2.9 ( 2.6 )	>1 ~ >1 ( >1 )	なし	8.1 ~ 8.2	不 検 出	水質B	-	海域	B
神奈川県	2	さるしま 猿島	横須賀市	東京湾	京急横須賀中央駅下車船舶5分	5/8 10	<2 ~ 6 ( 2 )	1.1 ~ 1.5 ( 1.3 )	>1 ~ >1 ( >1 )	なし	7.9 ~ 8.3	不 検 出	水質A	-	海域	B
神奈川県	6	なはま 長浜	横須賀市	相模湾	京急バス三崎行和田下車徒歩15分	5/8 10	<2 ~ <2 ( <2 )	0.5 ~ 0.9 ( 0.8 )	>1 ~ >1 ( >1 )	なし	8.1 ~ 8.2	不 検 出	水質AA	-	海域	A
神奈川県	9	みうらかいがん 三浦海岸	三浦市	東京湾	京急三浦海岸駅下車徒歩5分	5/10 15	<2 ~ 16 ( 3 )	1.0 ~ 2.1 ( 1.7 )	>1 ~ >1 ( >1 )	なし	8.1 ~ 8.2	不 検 出	水質A	-	海域	A
神奈川県	11	おおうら 大浦	三浦市	東京湾	京急三浦海岸駅下車バス15分	5/10 15	<2 ~ <2 ( <2 )	1.5 ~ 2.0 ( 1.8 )	>1 ~ >1 ( >1 )	なし	8.2 ~ 8.3	不 検 出	水質AA	-	海域	A
神奈川県	12	あらいはま 荒井浜	三浦市	相模湾	京急三崎口駅下車バス15分	5/10 15	<2 ~ <2 ( <2 )	0.9 ~ 1.6 ( 1.2 )	>1 ~ >1 ( >1 )	なし	8.2 ~ 8.2	不 検 出	水質AA	-	海域	A
神奈川県	14	よこほり 横堀	三浦市	相模湾	京急三崎口駅下車バス15分	5/10 15	<2 ~ 20 ( 5 )	0.9 ~ 1.8 ( 1.4 )	>1 ~ >1 ( >1 )	なし	8.2 ~ 8.2	不 検 出	水質A	-	海域	A
神奈川県	16	わだ 和田	三浦市	相模湾	京急三崎口駅下車バス10分	5/10 15	<2 ~ 2 ( <2 )	0.5 ~ 1.7 ( 1.2 )	>1 ~ >1 ( >1 )	なし	8.2 ~ 8.2	不 検 出	水質AA	-	海域	A
神奈川県	19	いっしき 一色	葉山町	相模湾	JR逗子駅下車バス15分	5/10 14	<2 ~ 24 ( 7 )	0.8 ~ 2.5 ( 1.5 )	>1 ~ >1 ( >1 )	なし	7.9 ~ 8.2	不 検 出	水質A	-	海域	A
神奈川県	20	もりと 森戸	葉山町	相模湾	JR逗子駅下車バス15分	5/10 14	<2 ~ 32 ( 10 )	1.1 ~ 1.7 ( 1.5 )	>1 ~ >1 ( >1 )	なし	7.9 ~ 8.2	不 検 出	水質A	-	海域	A
神奈川県	21	ずし 逗子	逗子市	相模湾	JR逗子駅下車徒歩15分	5/10 14	<2 ~ 12 ( 4 )	0.9 ~ 2.6 ( 1.5 )	>1 ~ >1 ( >1 )	なし	8.0 ~ 8.2	不 検 出	水質A	-	海域	A

第2表

都道府県名	水浴場番号	(ふりがな) 水浴場名	所在地			調査月日	水質					判定	対策を要するもの	水域区分・類型		
			市町村名	水域名	交通		ふん便性大腸菌群数(個/100mL) 最小～最大(平均)	COD(mg/L) 最小～最大(平均)	透明度(m) 最小～最大(平均)	油膜の有無	pH 最小～最大			0 1 5 7	水域区分	環境基準の 水域類型
神奈川県	22	ざいもくざ 材木座	鎌倉市	相模湾	JR鎌倉駅下車徒歩20分	5/10 14	<2 ~ 22 ( 6 )	0.8 ~ 2.4 ( 1.5 )	>1 ~ >1 ( >1 )	なし	8.1 ~ 8.2	不 検 出	水質A	-	海域	A
神奈川県	23	ゆいがはま 由比ガ浜	鎌倉市	相模湾	JR鎌倉駅下車徒歩15分	5/10 14	2 ~ 74 ( 22 )	0.5 ~ 3.0 ( 1.6 )	>1 ~ >1 ( >1 )	なし	8.2 ~ 8.2	不 検 出	水質A	-	海域	A
神奈川県	25	こしごえ 腰越	鎌倉市	相模湾	江ノ電腰越駅下車徒歩5分	5/10 14	2 ~ 6 ( 4 )	0.6 ~ 2.4 ( 1.6 )	>1 ~ >1 ( >1 )	なし	8.2 ~ 8.2	不 検 出	水質A	-	海域	A
神奈川県	26	かたせひがしはま 片瀬東浜	藤沢市	相模湾	小田急線片瀬江ノ島駅下車徒歩5分	5/10 15	<2 ~ 4 ( <2 )	1.5 ~ 1.8 ( 1.6 )	>1 ~ >1 ( >1 )	なし	8.1 ~ 8.2	不 検 出	水質AA	-	海域	A
神奈川県	27	かたせにしはま・けぬま 片瀬西浜・鶴沼	藤沢市	相模湾	小田急線片瀬江ノ島駅下車徒歩5分	5/10 15	<2 ~ 16 ( 6 )	1.1 ~ 1.9 ( 1.5 )	>1 ~ >1 ( >1 )	なし	8.2 ~ 8.2	不 検 出	水質A	-	海域	A
神奈川県	28	つじどう 辻堂	藤沢市	相模湾	JR辻堂駅下車バス15分	5/10 15	<2 ~ 8 ( 2 )	0.9 ~ 1.7 ( 1.3 )	>1 ~ >1 ( >1 )	なし	8.2 ~ 8.2	不 検 出	水質A	-	海域	A
神奈川県	29	さざんびーちがさき サザンビーチがさき	茅ヶ崎市	相模湾	JR茅ヶ崎駅下車徒歩15分	5/9 10	<2 ~ 2 ( <2 )	1.4 ~ 1.7 ( 1.5 )	>1 ~ >1 ( >1 )	なし	8.2 ~ 8.2	不 検 出	水質AA	-	海域	A
神奈川県	30	おおいそ 大磯	大磯町	相模湾	JR大磯駅下車徒歩15分	5/7 8	4 ~ 20 ( 10 )	0.8 ~ 1.1 ( 1.0 )	>1 ~ >1 ( >1 )	なし	7.8 ~ 8.2	不 検 出	水質A	-	海域	A
神奈川県	33	みゆきのはま 御幸の浜	小田原市	相模湾	JR小田原駅下車徒歩25分	5/7 10	2 ~ 50 ( 23 )	1.4 ~ 2.0 ( 1.8 )	>1 ~ >1 ( >1 )	なし	8.1 ~ 8.2	不 検 出	水質A	-	海域	A
神奈川県	34	えのうら 江之浦	小田原市	相模湾	JR根府川駅下車徒歩25分	5/7 10	<2 ~ 8 ( 4 )	1.4 ~ 2.1 ( 1.8 )	>1 ~ >1 ( >1 )	なし	8.1 ~ 8.2	不 検 出	水質A	-	海域	A
神奈川県	35	いわ 岩	真鶴町	相模湾	JR真鶴駅下車徒歩30分	5/8 10	<2 ~ 24 ( 13 )	0.9 ~ 2.0 ( 1.5 )	>1 ~ >1 ( >1 )	なし	8.0 ~ 8.2	不 検 出	水質A	-	海域	A
神奈川県	36	ゆがわら 湯河原	湯河原町	相模湾	JR湯河原駅下車徒歩10分	5/8 10	<2 ~ 4 ( 2 )	1.0 ~ 1.3 ( 1.1 )	>1 ~ >1 ( >1 )	なし	8.1 ~ 8.2	不 検 出	水質A	-	海域	A
神奈川県	37	ちょうじゃがさき・おおはま 長者ヶ崎・大浜	葉山町	相模湾	JR逗子駅下車バス20分	5/10 14	<2 ~ 14 ( 5 )	1.0 ~ 2.3 ( 1.5 )	>1 ~ >1 ( >1 )	なし	7.7 ~ 8.2	不 検 出	水質A	-	海域	A
神奈川県	38	しょうなんべるまーれひらつかびーちばーく 湘南ベルマーレひらつかビーチパーク	平塚市	相模湾	JR東海道線平塚駅から徒歩20分	5/7 8	4 ~ 8 ( 5 )	1.4 ~ 2.2 ( 1.7 )	>1 ~ >1 ( >1 )	なし	8.1 ~ 8.2	不 検 出	水質A	-	海域	A
新潟県	1	うちうら 内浦	粟島浦村	県北海域	内浦港から徒歩15分	4/26 5/1	<2 ~ <2 ( <2 )	1.5 ~ 1.9 ( 1.7 )	>1 ~ >1 ( >1 )	なし	7.9 ~ 8.4	不 検 出	水質AA	-	海域	A
新潟県	6	いまがわ 今川	村上市	県北海域	JR今川駅下車徒歩5～10分	5/1 5/7	<2 ~ 2 ( <2 )	0.7 ~ 1.2 ( 0.9 )	>1 ~ >1 ( >1 )	なし	8.1 ~ 8.3	不 検 出	水質AA	-	海域	A

第2表

都道府県名	水浴場番号	(ふりがな) 水浴場名	所在地			調査月日	水質					判定	対策を要するもの	水域区分・類型		
			市町村名	水域名	交通		ふん便性大腸菌群数(個/100mL) 最小～最大(平均)	COD(mg/L) 最小～最大(平均)	透明度(m) 最小～最大(平均)	油膜の有無	pH 最小～最大			0 1 5 7	水域区分	環境基準の 水域類型
新潟県	12	せなみおんせん 瀬波温泉	村上市	県北海域	JR村上駅下車バス10分、瀬波海岸前 下車徒歩2分	5/1 5/7	<2 ~ 10 ( 4 )	0.7 ~ 1.5 ( 1.1 )	>1 ~ >1 ( >1 )	なし	8.0 ~ 8.1	不 検 出	水質A	-	海域	A
新潟県	13	むらまつはま 村松浜	胎内市	県北海域	JR中条駅下車車15分	4/25 5/8	<2 ~ 54 ( 14 )	1.4 ~ 2.6 ( 2.2 )	>1 ~ >1 ( >1 )	なし	7.5 ~ 8.2	不 検 出	水質B	-	海域	A
新潟県	14	ふじつかはま 藤塚浜	新発田市	県北海域	JR新発田駅下車バス30分	4/25 5/8	2 ~ 3 ( 2 )	1.5 ~ 1.8 ( 1.7 )	>1 ~ >1 ( >1 )	なし	8.2 ~ 8.2	不 検 出	水質A	-	海域	A
新潟県	16	あじろはま 網代浜	聖籠町	新潟海域	JR新発田駅下車バス30分	4/25 5/7	<2 ~ <2 ( <2 )	1.4 ~ 1.8 ( 1.6 )	>1 ~ >1 ( >1 )	なし	8.1 ~ 8.2	不 検 出	水質AA	-	海域	A
新潟県	17	しまみはま 島見浜	新潟市	新潟海域 甲	万代シティバスセンターからバスで島 見上通下車徒歩15分(北陸道新潟西 I.Cより車で50分)	4/27 5/11	<2 ~ 18 ( 9 )	1.9 ~ 2.7 ( 2.3 )	>1 ~ >1 ( >1 )	なし	7.7 ~ 8.1	不 検 出	水質B	-	海域	A
新潟県	18	ふなえちようはま 船江町浜	新潟市	新潟海域 丙	万代シティバスセンターからバスで山 の下海浜公園前下車すぐ(北陸道新 潟西I.Cより車で40分)	4/27 5/11	<2 ~ 2 ( <2 )	1.8 ~ 2.3 ( 2.1 )	>1 ~ >1 ( >1 )	なし	7.9 ~ 8.2	不 検 出	水質B	-	海域	B
新潟県	19	ひよりやまはま 日和山浜	新潟市	新潟海域 甲	JR新潟駅からバスで横七番町2丁目 下車徒歩10分(北陸道新潟西I.Cより 車で30分)	4/27 5/11	<2 ~ 8 ( 3 )	1.8 ~ 2.5 ( 2.2 )	>1 ~ >1 ( >1 )	なし	8.1 ~ 8.2	不 検 出	水質B	-	海域	A
新潟県	20	せきやはま 関屋浜	新潟市	新潟海域 甲	JR新潟駅からバスで松波町3丁目下 車徒歩5分(北陸道新潟西I.Cより車で 20分)	4/27 5/11	<2 ~ 4 ( 2 )	1.7 ~ 2.7 ( 2.2 )	>1 ~ >1 ( >1 )	なし	8.1 ~ 8.2	不 検 出	水質B	-	海域	A
新潟県	21	あおやまかいが ん 青山海岸	新潟市	弥彦・米山 地先海域	JR小針駅下車徒歩20分(北陸道新潟 西I.Cより車で15分)	4/27 5/11	<2 ~ 6 ( 2 )	1.8 ~ 2.4 ( 2.1 )	>1 ~ >1 ( >1 )	なし	8.1 ~ 8.1	不 検 出	水質B	-	海域	A
新潟県	22	うちのはま 内野浜	新潟市	弥彦・米山 地先海域	JR内野駅下車徒歩30分(北陸道新潟 西I.Cより車で30分)	4/27 5/11	<2 ~ 18 ( 6 )	2.2 ~ 3.0 ( 2.6 )	>1 ~ >1 ( >1 )	なし	8.1 ~ 8.2	不 検 出	水質B	-	海域	A
新潟県	25	えちぜんはま 越前浜	新潟市	弥彦・米山 地先海域	JR巻駅下車バス35分	4/27 5/11	<2 ~ 8 ( 4 )	2.0 ~ 2.6 ( 2.2 )	>1 ~ >1 ( >1 )	なし	8.1 ~ 8.1	不 検 出	水質B	-	海域	A
新潟県	26	かくだはま 角田浜	新潟市	弥彦・米山 地先海域	JR巻駅下車バス40分	4/27 5/11	2 ~ 20 ( 12 )	1.7 ~ 2.7 ( 2.2 )	>1 ~ >1 ( >1 )	なし	8.1 ~ 8.2	不 検 出	水質B	-	海域	A
新潟県	28	まぜしもやま 間瀬下山	新潟市	弥彦・米山 地先海域	JR岩室駅下車バス30分	4/27 5/11	6 ~ 90 ( 45 )	1.6 ~ 2.5 ( 2.1 )	>1 ~ >1 ( >1 )	なし	8.1 ~ 8.1	不 検 出	水質B	-	海域	A
新潟県	29	まぜたのうら 間瀬田ノ浦	新潟市	弥彦・米山 地先海域	JR岩室駅下車バス25分	4/27 5/11	4 ~ 32 ( 18 )	2.0 ~ 2.2 ( 2.1 )	>1 ~ >1 ( >1 )	なし	8.1 ~ 8.1	不 検 出	水質B	-	海域	A
新潟県	30	のづみ 野積	長岡市	弥彦・米山 地先海域	バス野積停留所徒歩5分	4/24 5/2	<2 ~ 8 ( 4 )	1.6 ~ 2.5 ( 2.0 )	>1 ~ >1 ( >1 )	なし	8.1 ~ 8.2	不 検 出	水質A	-	海域	A
新潟県	31	てらどまりちゅうおう 寺泊中央	長岡市	弥彦・米山 地先海域	バス体育館停留所徒歩5分	4/24 5/11	<2 ~ 32 ( 14 )	2.5 ~ 2.7 ( 2.6 )	>1 ~ >1 ( >1 )	なし	8.2 ~ 8.3	不 検 出	水質B	-	海域	A

第2表

都道府県名	水浴場番号	(ふりがな) 水浴場名	所在地		調査月日	水質						判定	対策を要するもの	水域区分・類型		
			市町村名	水域名		交通	ふん便性大腸菌群数(個/100mL) 最小～最大(平均)	COD(mg/L) 最小～最大(平均)	透明度(m) 最小～最大(平均)	油膜の有無	pH 最小～最大			0 1 5 7	水域区分	環境基準の 水域類型
新潟県	32	かなやま 金山	長岡市	弥彦・米山地先海域	バス寺泊車庫停留所徒歩10分	4/24 5/2	<2 ~ <2 ( <2 )	1.5 ~ 2.0 ( 1.8 )	>1 ~ >1 ( >1 )	なし	8.3 ~ 8.5	不 検 出	水質AA	-	海域	A
新潟県	33	ごうもと 郷本	長岡市	弥彦・米山地先海域	バス水族博物館前停留所徒歩40分	4/24 5/2	<2 ~ 4 ( <2 )	1.2 ~ 1.9 ( 1.7 )	>1 ~ >1 ( >1 )	なし	8.3 ~ 8.3	不 検 出	水質AA	-	海域	A
新潟県	34	いのはな 井鼻	出雲崎町	弥彦・米山地先海域	JR出雲崎駅下車バス出雲崎車庫下車徒歩15分	4/23 5/1	<2 ~ <2 ( <2 )	1.7 ~ 1.9 ( 1.8 )	>1 ~ >1 ( >1 )	なし	7.9 ~ 8.0	不 検 出	水質AA	-	海域	A
新潟県	35	いしじ 石地	柏崎市	弥彦・米山地先海域	JR礼拝駅下車バス22分	5/13 5/15	<2 ~ 7 ( 2 )	1.5 ~ 2.7 ( 2.1 )	>1 ~ >1 ( >1 )	なし	8.1 ~ 8.3	不 検 出	水質B	-	海域	A
新潟県	36	おおさき 大崎	柏崎市	弥彦・米山地先海域	JR礼拝駅下車バス18分	5/13 5/15	<2 ~ <2 ( <2 )	1.2 ~ 2.7 ( 1.9 )	>1 ~ >1 ( >1 )	なし	8.2 ~ 8.4	不 検 出	水質AA	-	海域	A
新潟県	37	ながはま 長浜	柏崎市	弥彦・米山地先海域	JR礼拝駅下車バス15分	5/13 5/15	<2 ~ 2 ( <2 )	1.3 ~ 2.4 ( 1.8 )	>1 ~ >1 ( >1 )	なし	8.2 ~ 8.3	不 検 出	水質AA	-	海域	A
新潟県	38	たかはま 高浜	柏崎市	弥彦・米山地先海域	JR柏崎駅下車バス30分	5/13 5/15	<2 ~ 13 ( 4 )	1.4 ~ 2.2 ( 1.8 )	>1 ~ >1 ( >1 )	なし	8.2 ~ 8.3	不 検 出	水質A	-	海域	A
新潟県	39	ちゅうおう 中央	柏崎市	弥彦・米山地先海域	JR柏崎駅下車徒歩15分	5/13 5/15	<2 ~ 6 ( 3 )	1.6 ~ 2.7 ( 2.1 )	>1 ~ >1 ( >1 )	なし	8.2 ~ 8.3	不 検 出	水質B	-	海域	A
新潟県	40	ばんじん・にしばんじん 番神・西番神	柏崎市	弥彦・米山地先海域	JR柏崎駅下車バス港入口下車徒歩5分	5/13 5/15	<2 ~ <2 ( <2 )	1.7 ~ 2.1 ( 2.0 )	>1 ~ >1 ( >1 )	なし	8.2 ~ 8.4	不 検 出	水質AA	-	海域	A
新潟県	41	とうのわ 東の輪	柏崎市	弥彦・米山地先海域	JR鯨波駅下車徒歩7分	5/13 5/15	<2 ~ <2 ( <2 )	1.5 ~ 2.4 ( 2.0 )	>1 ~ >1 ( >1 )	なし	8.2 ~ 8.3	不 検 出	水質AA	-	海域	A
新潟県	42	くじらなみ 鯨波	柏崎市	弥彦・米山地先海域	JR鯨波駅下車徒歩2分	5/13 5/15	6 ~ 12 ( 9 )	1.6 ~ 2.3 ( 2.0 )	>1 ~ >1 ( >1 )	なし	8.3 ~ 8.4	不 検 出	水質A	-	海域	A
新潟県	44	やくしどう 薬師堂	柏崎市	弥彦・米山地先海域	JR鯨波駅下車徒歩15分	5/13 5/15	<2 ~ <2 ( <2 )	1.6 ~ 2.4 ( 2.0 )	>1 ~ >1 ( >1 )	なし	8.2 ~ 8.4	不 検 出	水質AA	-	海域	A
新潟県	45	かさしま 笠島	柏崎市	弥彦・米山地先海域	JR笠島駅下車徒歩1分	5/13 5/15	<2 ~ <2 ( <2 )	1.7 ~ 2.3 ( 2.0 )	>1 ~ >1 ( >1 )	なし	8.2 ~ 8.3	不 検 出	水質AA	-	海域	A
新潟県	47	よねやま 米山	柏崎市	弥彦・米山地先海域	JR米山駅下車徒歩5分	5/13 5/15	<2 ~ <2 ( <2 )	1.5 ~ 2.4 ( 2.0 )	>1 ~ >1 ( >1 )	なし	8.2 ~ 8.5	不 検 出	水質AA	-	海域	A
新潟県	48	かきざきちゅうおう 柿崎中央	上越市	弥彦・米山地先海域	JR柿崎駅下車徒歩10分	4/23 4/24	<2 ~ 18 ( 5 )	0.5 ~ 0.9 ( 0.8 )	>1 ~ >1 ( >1 )	なし	8.1 ~ 8.1	不 検 出	水質A	-	海域	A
新潟県	50	うのはま 鶴の浜	上越市	弥彦・米山地先海域	JR潟町駅下車徒歩10分	4/23 4/24	<2 ~ 8 ( 6 )	0.9 ~ 1.0 ( 0.9 )	>1 ~ >1 ( >1 )	なし	8.1 ~ 8.1	不 検 出	水質A	-	海域	A

第2表

都道府県名	水浴場番号	(ふりがな) 水浴場名	所在地			調査月日	水質					判定	対策を要するもの	水域区分・類型		
			市町村名	水域名	交通		ふん便性大腸菌群数(個/100mL) 最小～最大(平均)	COD(mg/L) 最小～最大(平均)	透明度(m) 最小～最大(平均)	油膜の有無	pH 最小～最大			0 1 5 7	水域区分	環境基準の 水域類型
新潟県	51	なおいづつ なおいづつ	上越市	直江津海域	JR直江津駅下車徒歩15分	4/23 5/8	<2 ~ 30 ( 9 )	1.3 ~ 1.9 ( 1.5 )	>1 ~ >1 ( >1 )	なし	8.1 ~ 8.1	不 検 出	水質A	-	海域	A
新潟県	52	たにはま たにはま	上越市	西頸城地 先海域	えちごトキめき鉄道谷浜駅下車徒歩5分	4/23 4/24	<2 ~ 2 ( <2 )	0.7 ~ 1.6 ( 1.2 )	>1 ~ >1 ( >1 )	なし	8.1 ~ 8.1	不 検 出	水質AA	-	海域	A
新潟県	54	とうざき 藤崎	糸魚川市	西頸城地 先海域	糸魚川バス藤崎下車徒歩1分	4/17 4/20	<2 ~ <2 ( <2 )	0.9 ~ 1.1 ( 1.0 )	>1 ~ >1 ( >1 )	なし	8.0 ~ 8.1	不 検 出	水質AA	-	海域	A
新潟県	55	ももかわ 百川	糸魚川市	西頸城地 先海域	糸魚川バス百川下車徒歩1分	4/17 4/20	<2 ~ <2 ( <2 )	0.8 ~ 1.2 ( 1.0 )	>1 ~ >1 ( >1 )	なし	8.0 ~ 8.2	不 検 出	水質AA	-	海域	A
新潟県	56	のう 能生	糸魚川市	西頸城地 先海域	糸魚川バス能生浜下車徒歩1分	4/17 4/20	<2 ~ <2 ( <2 )	1.0 ~ 1.3 ( 1.2 )	>1 ~ >1 ( >1 )	なし	8.1 ~ 8.3	不 検 出	水質AA	-	海域	A
新潟県	57	いといがわ 糸魚川	糸魚川市	西頸城地 先海域	糸魚川バス押上2丁目下車徒歩2分	4/17 4/20	<2 ~ <2 ( <2 )	0.7 ~ 1.1 ( 0.9 )	>1 ~ >1 ( >1 )	なし	8.0 ~ 8.1	不 検 出	水質AA	-	海域	A
新潟県	58	おやしらず 親不知	糸魚川市	西頸城地 先海域	えちごトキめき鉄道親不知駅下車徒歩12分	4/17 4/20	<2 ~ <2 ( <2 )	0.7 ~ 1.2 ( 1.0 )	>1 ~ >1 ( >1 )	なし	8.0 ~ 8.1	不 検 出	水質AA	-	海域	A
新潟県	61	ふたつがめ 二ツ亀	佐渡市	-	両津港から車1時間	5/1 5/7	<2 ~ <2 ( <2 )	0.5 ~ 0.9 ( 0.8 )	>1 ~ >1 ( >1 )	なし	8.0 ~ 8.2	不 検 出	水質AA	-	海域	-
新潟県	63	たっしゃ 達者	佐渡市	-	両津港から車1時間	5/1 5/7	<2 ~ <2 ( <2 )	0.6 ~ 1.0 ( 0.8 )	>1 ~ >1 ( >1 )	なし	8.0 ~ 8.1	不 検 出	水質AA	-	海域	-
新潟県	64	さわた 佐和田	佐渡市	真野湾	両津港から車30分	5/1 5/7	<2 ~ 16 ( 6 )	0.8 ~ 0.9 ( 0.9 )	>1 ~ >1 ( >1 )	なし	8.0 ~ 8.2	不 検 出	水質A	-	海域	A
新潟県	66	そばま 素浜	佐渡市	-	小木港から車10分	5/1 5/7	<2 ~ 6 ( 2 )	0.8 ~ 1.2 ( 1.0 )	>1 ~ >1 ( >1 )	なし	8.1 ~ 8.2	不 検 出	水質A	-	海域	-
新潟県	68	じょうがはま 城が浜	佐渡市	-	赤泊港から車5分	5/1 5/7	<2 ~ <2 ( <2 )	<0.5 ~ 0.8 ( 0.7 )	>1 ~ >1 ( >1 )	なし	8.0 ~ 8.3	不 検 出	水質AA	-	海域	-
新潟県	69	あかがめ・かざしまなぎさこうえん 赤亀・風島なぎさ公園	佐渡市	-	両津港から車30分	5/1 5/7	<2 ~ 2 ( <2 )	<0.5 ~ 0.7 ( 0.6 )	>1 ~ >1 ( >1 )	なし	8.1 ~ 8.1	不 検 出	水質AA	-	海域	-
富山県	1	こざかい 小境	氷見市	富山湾	加越能バス小境下車徒歩1分	4/23 5/7	<2 ~ 12 ( 2 )	0.7 ~ 1.3 ( 1.0 )	>1 ~ >1 ( >1 )	なし	7.8 ~ 8.2	不 検 出	水質A	-	海域	A
富山県	2	しまお 島尾	氷見市	富山湾	JR島尾駅下車徒歩5分	4/23 5/15	<2 ~ 24 ( 3 )	1.1 ~ 1.5 ( 1.3 )	>1 ~ >1 ( >1 )	なし	8.1 ~ 8.3	不 検 出	水質A	-	海域	A
富山県	3	あまはらし・まつだえはま 雨晴・松太枝浜	高岡市	富山湾	JR雨晴駅下車徒歩3分	4/23 5/15	<2 ~ <2 ( <2 )	1.0 ~ 2.0 ( 1.5 )	>1 ~ >1 ( >1 )	なし	7.8 ~ 8.3	不 検 出	水質AA	-	海域	A

第2表

都道府県名	水浴場番号	(ふりがな) 水浴場名	所在地		調査月日	水質					判定	対策を要するもの	水域区分・類型			
			市町村名	水域名		交通	ふん便性大腸菌群数(個/100mL) 最小～最大(平均)	COD(mg/L) 最小～最大(平均)	透明度(m) 最小～最大(平均)	油膜の有無			pH 最小～最大	0 1 5 7	水域区分	環境基準の 水域類型
富山県	4	やえづはま 八重津浜	富山市	富山湾	富山地铁バス四方南町バス停から徒歩5分	4/16 4/23	<2 ~ 12 ( 3 )	1.0 ~ 1.6 ( 1.3 )	>1 ~ >1 ( >1 )	なし	8.1 ~ 8.2	不 検 出	水質A	-	海域	A
富山県	5	いわせはま 岩瀬浜	富山市	富山湾	富山ライトレール岩瀬浜駅下車徒歩5分	4/16 4/23	<2 ~ 14 ( 3 )	0.8 ~ 1.6 ( 1.1 )	>1 ~ >1 ( >1 )	なし	8.1 ~ 8.2	不 検 出	水質A	-	海域	A
富山県	6	はまくろさき 浜黒崎	富山市	富山湾	富山ライトレール岩瀬浜駅からフイーグーバス浜黒崎キャンプ場バス停下車徒歩すぐ	4/16 4/23	<2 ~ 2 ( 2 )	1.0 ~ 1.2 ( 1.1 )	>1 ~ >1 ( >1 )	なし	8.1 ~ 8.1	不 検 出	水質A	-	海域	A
富山県	7	いしだはま 石田浜	黒部市	富山湾	富山地方鉄道石田駅下車徒歩5分	4/23 5/7	<2 ~ 4 ( <2 )	1.0 ~ 1.8 ( 1.3 )	>1 ~ >1 ( >1 )	なし	7.9 ~ 8.2	不 検 出	水質AA	-	海域	A
富山県	8	みやざき・さかいかいがん 宮崎・境海岸	朝日町	富山湾	あいの風とやま鉄道線越中宮崎駅下車徒歩3分	4/24 5/7	<2 ~ <2 ( <2 )	0.8 ~ 1.2 ( 1.0 )	>1 ~ >1 ( >1 )	なし	8.0 ~ 8.2	不 検 出	水質AA	-	海域	A
石川県	2	かたの 片野	加賀市	加賀沿岸 海域	JR大聖寺駅より車で約15分	5/15 5/16	2 ~ 3 ( 2 )	0.5 ~ 2.4 ( 1.6 )	>1 ~ >1 ( >1 )	なし	8.2 ~ 8.3	不 検 出	水質A	-	海域	A
石川県	3	はしたて 橋立	加賀市	加賀沿岸 海域	JR加賀温泉駅より車で約20分	5/15 5/16	2 ~ 15 ( 6 )	0.8 ~ 2.5 ( 1.8 )	>1 ~ >1 ( >1 )	なし	8.2 ~ 8.3	不 検 出	水質A	-	海域	A
石川県	6	こまいこ 小舞子	白山市	加賀沿岸 海域	JR小舞子駅より徒歩5分	5/15 5/21	<2 ~ 2 ( <2 )	0.5 ~ 1.5 ( 1.0 )	>1 ~ >1 ( >1 )	なし	8.0 ~ 8.2	不 検 出	水質AA	-	海域	A
石川県	7	とくみつ 徳光	白山市	加賀沿岸 海域	JR松任駅より車で15分	5/15 5/21	<2 ~ 2 ( <2 )	0.5 ~ 2.3 ( 1.1 )	>1 ~ >1 ( >1 )	なし	8.0 ~ 8.2	不 検 出	水質AA	-	海域	A
石川県	8	うちなだ 内灘	内灘町	河北沿岸 海域	北陸鉄道内灘駅より徒歩20分	5/15 5/21	<2 ~ 2 ( <2 )	0.5 ~ 3.2 ( 1.9 )	>1 ~ >1 ( >1 )	なし	8.0 ~ 8.2	不 検 出	水質AA	-	海域	A
石川県	10	しろお 白尾	かほく市	河北沿岸 海域	JR宇野気駅より徒歩20分	5/15 5/21	<2 ~ <2 ( <2 )	0.5 ~ 2.2 ( 1.1 )	>1 ~ >1 ( >1 )	なし	8.0 ~ 8.2	不 検 出	水質AA	-	海域	A
石川県	13	たかまつほくぶ 高松北部	かほく市	河北沿岸 海域	JR高松駅より車で10分 のと里山海道看護大インターより車で1分	5/15 5/21	<2 ~ <2 ( <2 )	0.5 ~ 1.4 ( 1.0 )	>1 ~ >1 ( >1 )	なし	8.0 ~ 8.1	不 検 出	水質AA	-	海域	A
石川県	14	いまはま 今浜	宝達志水 町	能登半島 沿岸	JR宝達駅より車で5分	4/23 5/8	<2 ~ <2 ( <2 )	1.6 ~ 2.3 ( 2.0 )	>1 ~ >1 ( >1 )	なし	8.2 ~ 8.2	不 検 出	水質AA	-	海域	A
石川県	16	ちりはま 千里浜	羽咋市	能登半島 沿岸	JR羽咋駅より徒歩20分	4/23 5/8	<2 ~ 46 ( 15 )	1.7 ~ 2.4 ( 2.0 )	>1 ~ >1 ( >1 )	なし	8.2 ~ 8.3	不 検 出	水質A	-	海域	A
石川県	18	おしま 大島	志賀町	能登半島 沿岸	JR羽咋駅よりバス20分	4/23 5/8	<2 ~ <2 ( <2 )	1.2 ~ 2.0 ( 1.7 )	>1 ~ >1 ( >1 )	なし	8.2 ~ 8.3	不 検 出	水質AA	-	海域	A
石川県	19	ますほがうら 増穂浦	志賀町	能登半島 沿岸	JR羽咋駅よりバス50分	4/23 5/8	<2 ~ <2 ( <2 )	1.2 ~ 1.6 ( 1.4 )	>1 ~ >1 ( >1 )	なし	8.2 ~ 8.2	不 検 出	水質AA	-	海域	A



第2表

都道府県名	水浴場番号	(ふりがな) 水浴場名	所在地		調査月日	水質						判定	対策を要するもの	水域区分・類型		
			市町村名	水域名		交通	ふん便性大腸菌群数(個/100mL) 最小～最大(平均)	COD(mg/L) 最小～最大(平均)	透明度(m) 最小～最大(平均)	油膜の有無	pH 最小～最大			0 1 5 7	水域区分	環境基準の 水域類型
石川県	20	はちがさき ハケ崎	七尾市	七尾北湾	JR和倉温泉駅より車で30分	4/23 5/8	<2 ~ <2 ( <2 )	1.3 ~ 1.5 ( 1.4 )	>1 ~ >1 ( >1 )	なし	8.2 ~ 8.2	不 検 出	水質AA	-	海域	A
石川県	21	そでがはま 袖ヶ浜	輪島市	能登半島 沿岸	道の駅輪島・ふらっと訪夢より徒歩30分、のらんけバス15分	4/23 5/14	<2 ~ <2 ( <2 )	1.5 ~ 2.8 ( 2.3 )	>1 ~ >1 ( >1 )	なし	8.2 ~ 8.4	不 検 出	水質B	-	海域	A
石川県	22	みつけ 見付	珠洲市	能登半島 沿岸	JR 金沢駅より珠洲特急バス2時間30分「珠洲鶴飼」下車、徒歩17分	4/23 5/14	<2 ~ 4 ( 3 )	2.2 ~ 2.4 ( 2.3 )	>1 ~ >1 ( >1 )	なし	8.2 ~ 8.3	不 検 出	水質B	-	海域	A
石川県	23	はちがさき 鉢ヶ崎	珠洲市	能登半島 沿岸	JR 金沢駅より珠洲特急バス2時間50分「珠洲鉢ヶ崎」下車、徒歩5分	4/23 5/14	<2 ~ 16 ( 5 )	1.9 ~ 2.3 ( 2.0 )	>1 ~ >1 ( >1 )	なし	8.2 ~ 8.2	不 検 出	水質A	-	海域	A
石川県	24	くろさき 黒崎	加賀市	加賀沿岸 海域	JR大聖寺駅より車で約17分	5/15 5/16	2 ~ 2 ( 2 )	0.5 ~ 2.4 ( 1.5 )	>1 ~ >1 ( >1 )	なし	8.2 ~ 8.4	不 検 出	水質A	-	海域	A
石川県	25	ごんげんもり 権現森	内灘町	河北沿岸 海域	北鉄内灘駅より車で10分	5/15 5/21	<2 ~ <2 ( <2 )	0.5 ~ 2.7 ( 1.8 )	>1 ~ >1 ( >1 )	なし	8.1 ~ 8.2	不 検 出	水質AA	-	海域	A
石川県	26	いいばーく いなほパーク七尾海浜レジャーランド	七尾市	能登半島 沿岸	七尾駅よりバス25分	4/23 5/8	<2 ~ <2 ( <2 )	2.0 ~ 2.5 ( 2.1 )	>1 ~ >1 ( >1 )	なし	8.1 ~ 8.3	不 検 出	水質B	-	海域	A
石川県	27	うのうら 鶴浦	七尾市	能登半島 沿岸	JR七尾駅より車で30分	4/23 5/8	<2 ~ 38 ( 13 )	1.5 ~ 2.9 ( 2.2 )	>1 ~ >1 ( >1 )	なし	8.2 ~ 8.2	不 検 出	水質B	-	海域	A
石川県	28	まりんぱーく マリンパーク	七尾市	七尾南湾 甲	JR 和倉温泉駅より車で20分	4/23 5/8	<2 ~ <2 ( <2 )	1.7 ~ 2.4 ( 2.0 )	>1 ~ >1 ( >1 )	なし	8.2 ~ 8.2	不 検 出	水質AA	-	海域	A
石川県	29	ことがはま 琴ヶ浜	輪島市	能登半島 沿岸	劔地バス停より徒歩3分	4/23 5/14	<2 ~ 6 ( 2 )	1.4 ~ 2.1 ( 1.8 )	>1 ~ >1 ( >1 )	なし	8.2 ~ 8.3	不 検 出	水質A	-	海域	A
石川県	30	のざきまつしま 野崎松島	七尾市	七尾南湾 甲	JR和倉温泉駅より車で30分	4/23 5/8	<2 ~ 2 ( <2 )	1.6 ~ 2.7 ( 2.3 )	>1 ~ >1 ( >1 )	なし	8.2 ~ 8.2	不 検 出	水質B	-	海域	A
石川県	31	ごしがはま 五色ヶ浜	能登町	能登半島 沿岸	五色ヶ浜バス停下車徒歩2分	4/23 5/14	<2 ~ 4 ( <2 )	1.7 ~ 2.1 ( 1.9 )	>1 ~ >1 ( >1 )	なし	8.2 ~ 8.3	不 検 出	水質AA	-	海域	A
石川県	32	こいじ 恋路	能登町	能登半島 沿岸	恋路浜バス停下りてすぐ	4/23 5/14	<2 ~ 4 ( <2 )	2.3 ~ 2.9 ( 2.7 )	>1 ~ >1 ( >1 )	なし	8.2 ~ 8.3	不 検 出	水質B	-	海域	A
福井県	1	はまじ 浜地	坂井市	越前加賀 海岸	JR芦原温泉駅下車バス20分	4/27 5/11	<2 ~ 4 ( 2 )	1.5 ~ 1.7 ( 1.6 )	>1 ~ >1 ( >1 )	なし	8.2 ~ 8.3	不 検 出	水質A	-	海域	A
福井県	2	みくにさんせつとびーち 三国サンセットビーチ	坂井市	越前加賀 海岸	えちぜん鉄道三国港駅下車徒歩3分	4/27 5/11	<2 ~ 2 ( <2 )	1.6 ~ 1.9 ( 1.8 )	>1 ~ >1 ( >1 )	なし	8.2 ~ 8.3	不 検 出	水質AA	-	海域	A
福井県	3	たかす 鷹巣	福井市	越前加賀 海岸	JR福井駅下車バス50分	4/27 5/11	<2 ~ <2 ( <2 )	1.5 ~ 1.7 ( 1.6 )	>1 ~ >1 ( >1 )	なし	8.2 ~ 8.3	不 検 出	水質AA	-	海域	A

第2表

都道府県名	水浴場番号	(ふりがな) 水浴場名	所在地			調査月日	水質					判定	対策を要するもの	水域区分・類型		
			市町村名	水域名	交通		ふん便性大腸菌群数(個/100mL) 最小～最大(平均)	COD(mg/L) 最小～最大(平均)	透明度(m) 最小～最大(平均)	油膜の有無	pH 最小～最大			0 1 5 7	水域区分	環境基準の 水域類型
福井県	4	あゆかわ 鮎川	福井市	越前加賀 海岸	JR福井駅下車バス60分	4/27 5/11	<2 ~ 2 ( <2 )	1.6 ~ 1.6 ( 1.6 )	>1 ~ >1 ( >1 )	なし	8.3 ~ 8.5	不 検 出	水質AA	-	海域	A
福井県	5	こしの 越適	福井市	越前加賀 海岸	JR福井駅下車バス50分	4/27 5/11	<2 ~ <2 ( <2 )	1.5 ~ 1.7 ( 1.6 )	>1 ~ >1 ( >1 )	なし	8.3 ~ 8.3	不 検 出	水質AA	-	海域	A
福井県	7	くりやながすはま くりや長須浜	越前町	越前加賀 海岸	JR武生駅下車バス70分	4/27 5/11	<2 ~ <2 ( <2 )	1.7 ~ 1.8 ( 1.8 )	>1 ~ >1 ( >1 )	なし	8.3 ~ 8.3	不 検 出	水質AA	-	海域	A
福井県	12	けひのまつばら 氣比の松原	敦賀市	敦賀湾	JR敦賀駅下車バス12分	4/27 5/11	<2 ~ <2 ( <2 )	1.8 ~ 1.9 ( 1.9 )	>1 ~ >1 ( >1 )	なし	8.2 ~ 8.3	不 検 出	水質AA	-	海域	A
福井県	14	みずしま 水島	敦賀市	敦賀湾	JR敦賀駅下車バス45分	4/27 5/11	<2 ~ 2 ( <2 )	1.7 ~ 1.9 ( 1.8 )	>1 ~ >1 ( >1 )	なし	8.3 ~ 8.3	不 検 出	水質AA	-	海域	A
福井県	15	にゅう 丹生	美浜町	若狭湾東 部	JR美浜駅下車バス42分	4/27 5/11	<2 ~ <2 ( <2 )	1.7 ~ 1.8 ( 1.8 )	>1 ~ >1 ( >1 )	なし	8.3 ~ 8.3	不 検 出	水質AA	-	海域	A
福井県	16	すいしょうはま 水晶浜	美浜町	若狭湾東 部	JR敦賀駅下車バス35分	4/27 5/11	<2 ~ 2 ( <2 )	1.8 ~ 1.9 ( 1.9 )	>1 ~ >1 ( >1 )	なし	8.2 ~ 8.3	不 検 出	水質AA	-	海域	A
福井県	17	すがはま 菅浜	美浜町	若狭湾東 部	JR敦賀駅下車バス30分	4/27 5/11	<2 ~ <2 ( <2 )	1.8 ~ 1.9 ( 1.9 )	>1 ~ >1 ( >1 )	なし	8.3 ~ 8.4	不 検 出	水質AA	-	海域	A
福井県	28	わかさわだ 若狭和田	高浜町	若狭湾東 部	JR若狭和田駅下車徒歩10分	4/27 5/11	<2 ~ <2 ( <2 )	1.8 ~ 1.9 ( 1.9 )	>1 ~ >1 ( >1 )	なし	8.2 ~ 8.2	不 検 出	水質AA	-	海域	A
福井県	30	みつまつ 三松	高浜町	若狭湾東 部	JR三松駅下車徒歩15分	4/27 5/11	<2 ~ <2 ( <2 )	1.8 ~ 1.9 ( 1.9 )	>1 ~ >1 ( >1 )	なし	8.2 ~ 8.2	不 検 出	水質AA	-	海域	A
福井県	34	ながいはま 長井浜	おおい町	若狭湾小 浜	JR若狭本郷駅下車5分	4/27 5/11	<2 ~ <2 ( <2 )	1.8 ~ 1.9 ( 1.9 )	>1 ~ >1 ( >1 )	なし	8.2 ~ 8.3	不 検 出	水質AA	-	海域	A
福井県	35	たい 田結	敦賀市	敦賀湾	JR敦賀駅下車バス10分	4/27 5/11	<2 ~ 2 ( <2 )	1.8 ~ 1.9 ( 1.9 )	>1 ~ >1 ( >1 )	なし	8.2 ~ 8.3	不 検 出	水質AA	-	海域	A
長野県	1	わちのがわきゃんぷじょう 和知野川キャンプ場	天龍村	和知野川	JR飯田線為栗駅下車徒歩10分	5/9	5 ~ 20 ( 13 )	1.7 ~ 1.8 ( 1.8 )	全透 ~ 全透 ( 全透 )	なし	6.2 ~ 6.2	-	水質A	-	河川	AA
長野県	2	きざきこきゃんぷじょう 木崎湖キャンプ場	大町市	木崎湖	JR大糸線信濃木崎駅下車徒歩20分	5/16	<2 ~ <2 ( <2 )	1.8 ~ 2.0 ( 1.9 )	>1 ~ >1 ( >1 )	なし	7.6 ~ 7.8	-	水質AA	-	湖沼	AA
長野県	3	のじりこかみやまこさいむら 野尻湖神山国際村	信濃町	野尻湖	しなの鉄道北しなの線黒姫駅下車バス10分	5/9	<2 ~ 2 ( <2 )	2.0 ~ 2.1 ( 2.1 )	>1 ~ >1 ( >1 )	なし	6.6 ~ 6.8	-	水質AA	-	湖沼	AA
岐阜県	7	いけじり 池尻	関市	長良川	県道290号線、鮎之瀬橋バス停から長良川上流へ徒歩5分 関観光ホテル前	5/8 5/14	20 ~ 32 ( 25 )	<0.5 ~ 2.0 ( 1.2 )	1 ~ 1 ( 1 )	なし	7.2 ~ 7.3	不 検 出	水質A	-	河川	A

第2表

都道府県名	水浴場番号	(ふりがな) 水浴場名	所在地			調査月日	水質					判定	対策を要するもの	水域区分・類型		
			市町村名	水域名	交通		ふん便性大腸菌群数(個/100mL) 最小～最大(平均)	COD(mg/L) 最小～最大(平均)	透明度(m) 最小～最大(平均)	油膜の有無	pH 最小～最大			0 1 5 7	水域区分	環境基準の 水域類型
岐阜県	21	ながらがわ 長良川	岐阜市	長良川	JR岐阜駅からバス20分鶴飼屋前下車徒歩5分	4/23 5/16	<2 ~ 10 ( 4 )	<0.5 ~ 1.1 ( 0.8 )	>1 ~ >1 ( >1 )	なし	7.2 ~ 7.9	不 検 出	水質A	-	河川	A
岐阜県	22	まえの 前野	美濃市	長良川	県道81号線、前野バス停から道なりに長良川を下り、徒歩10分 美濃橋下の河川敷	5/8 5/14	18 ~ 60 ( 34 )	<0.5 ~ 1.9 ( 1.2 )	1 ~ 1 ( 1 )	なし	7.2 ~ 7.3	不 検 出	水質A	-	河川	A
静岡県	1	あたまさんビーチ 熱海サンビーチ	熱海市	相模灘	JR熱海駅下車徒歩15分	5/17	<2 ~ <2 ( <2 )	0.6 ~ 0.8 ( 0.7 )	>1 ~ >1 ( >1 )	なし	8.1 ~ 8.1	不 検 出	水質AA	-	海域	A
静岡県	2	ながはま 長浜	熱海市	相模灘	JR伊豆多賀駅下車徒歩10分	5/17	<2 ~ <2 ( <2 )	0.6 ~ 0.7 ( 0.7 )	>1 ~ >1 ( >1 )	なし	8.1 ~ 8.1	不 検 出	水質AA	-	海域	A
静岡県	3	うさみ 宇佐美	伊東市	相模灘	JR宇佐美駅下車徒歩5分	5/15	<2 ~ <2 ( <2 )	0.8 ~ 1.2 ( 1.0 )	>1 ~ >1 ( >1 )	なし	8.1 ~ 8.1	不 検 出	水質AA	-	海域	A
静岡県	4	いとうおれんじビーチ 伊東オレンジビーチ	伊東市	相模灘	JR伊東駅下車徒歩5分	5/15	<2 ~ <2 ( <2 )	1.0 ~ 1.0 ( 1.0 )	>1 ~ >1 ( >1 )	なし	8.1 ~ 8.1	不 検 出	水質AA	-	海域	A
静岡県	5	あたがわゆうゆうビーチ 熱川YOU湯ビーチ	東伊豆町	相模灘	伊豆急伊豆熱川駅下車徒歩5分	5/11	<2 ~ 2 ( <2 )	0.9 ~ 1.0 ( 1.0 )	>1 ~ >1 ( >1 )	なし	8.2 ~ 8.3	不 検 出	水質AA	-	海域	A
静岡県	6	いまいはま 今井浜	河津町	相模灘	伊豆急今井浜海岸駅下車徒歩5分	5/11	<2 ~ <2 ( <2 )	0.8 ~ 1.0 ( 0.9 )	>1 ~ >1 ( >1 )	なし	8.2 ~ 8.3	不 検 出	水質AA	-	海域	A
静岡県	7	かわづはま 河津浜	河津町	相模灘	伊豆急河津駅下車徒歩5分	5/11	<2 ~ <2 ( <2 )	1.2 ~ 1.2 ( 1.2 )	>1 ~ >1 ( >1 )	なし	8.2 ~ 8.2	不 検 出	水質AA	-	海域	A
静岡県	8	しらはまちゅうおう 白浜中央	下田市	相模灘	伊豆急下田駅下車バス15分長田下車徒歩3分	5/23	<2 ~ <2 ( <2 )	1.1 ~ 1.2 ( 1.2 )	>1 ~ >1 ( >1 )	なし	8.2 ~ 8.2	不 検 出	水質AA	-	海域	A
静岡県	9	しらはまおおはま 白浜大浜	下田市	相模灘	伊豆急下田駅下車バス10分白浜海岸下車徒歩1分	5/23	<2 ~ <2 ( <2 )	1.1 ~ 1.1 ( 1.1 )	>1 ~ >1 ( >1 )	なし	8.2 ~ 8.2	不 検 出	水質AA	-	海域	A
静岡県	10	そとうら 外浦	下田市	相模灘	伊豆急下田駅下車バス5分外浦下車徒歩3分	5/23	<2 ~ <2 ( <2 )	1.3 ~ 1.5 ( 1.4 )	>1 ~ >1 ( >1 )	なし	8.1 ~ 8.2	不 検 出	水質AA	-	海域	A
静岡県	11	くじゅっぱま 九十浜	下田市	相模灘	伊豆急下田駅下車バス12分グリソリア下車徒歩10分	5/25	<2 ~ <2 ( <2 )	1.5 ~ 1.5 ( 1.5 )	>1 ~ >1 ( >1 )	なし	8.1 ~ 8.1	不 検 出	水質AA	-	海域	A
静岡県	12	なべたはま 鍋田浜	下田市	相模灘	伊豆急下田駅下車車5分	5/25	<2 ~ 16 ( 8 )	1.0 ~ 1.1 ( 1.1 )	>1 ~ >1 ( >1 )	なし	8.1 ~ 8.2	不 検 出	水質A	-	海域	A
静岡県	13	たたどはま 多々戸浜	下田市	相模灘	伊豆急下田駅下車バス8分多々戸下車徒歩3分	5/25	<2 ~ <2 ( <2 )	0.8 ~ 0.9 ( 0.9 )	>1 ~ >1 ( >1 )	なし	8.2 ~ 8.2	不 検 出	水質AA	-	海域	A
静岡県	14	いりたはま 入田浜	下田市	相模灘	伊豆急下田駅下車バス12分入田下車徒歩4分	5/25	<2 ~ <2 ( <2 )	0.7 ~ 0.9 ( 0.8 )	>1 ~ >1 ( >1 )	なし	8.2 ~ 8.2	不 検 出	水質AA	-	海域	A

第2表

都道府県名	水浴場番号	(ふりがな) 水浴場名	所在地		調査月日	水質					判定	対策を要するもの	水域区分・類型			
			市町村名	水域名		交通	ふん便性大腸菌群数(個/100mL) 最小～最大(平均)	COD(mg/L) 最小～最大(平均)	透明度(m) 最小～最大(平均)	油膜の有無			pH 最小～最大	0 1 5 7	水域区分	環境基準の 水域類型
静岡県	15	きさみおおはま 吉佐美大浜	下田市	相模灘	伊豆急下田駅下車バス20分総合グラウンド下車徒歩1分	5/25	6 ~ 6 ( 6 )	0.9 ~ 1.1 ( 1.0 )	>1 ~ >1 ( >1 )	なし	8.2 ~ 8.2	不 検 出	水質A	-	海域	A
静岡県	16	とうじ 田牛	下田市	相模灘	伊豆急下田駅下車バス20分田牛下車徒歩1分	5/25	<2 ~ <2 ( <2 )	0.8 ~ 0.9 ( 0.9 )	>1 ~ >1 ( >1 )	なし	8.2 ~ 8.2	不 検 出	水質AA	-	海域	A
静岡県	17	ゆみがはま 弓ヶ浜	南伊豆町	相模灘	伊豆急下田駅下車東海バス休暇村下車徒歩1分	5/10	2 ~ 6 ( 3 )	1.2 ~ 1.6 ( 1.4 )	>1 ~ >1 ( >1 )	なし	8.1 ~ 8.1	不 検 出	水質A	-	海域	A
静岡県	18	こうら 子浦	南伊豆町	駿河湾	伊豆急下田駅下車東海バス子浦下車徒歩1分	5/10	<2 ~ <2 ( <2 )	0.9 ~ 1.0 ( 1.0 )	>1 ~ >1 ( >1 )	なし	8.1 ~ 8.1	不 検 出	水質AA	-	海域	A
静岡県	19	くもみ 雲見	松崎町	駿河湾	伊豆急下田駅下車バス50分、松崎バスターミナル乗換バス20分、雲見浜下車徒歩すぐ	5/24	<2 ~ 2 ( <2 )	0.7 ~ 0.9 ( 0.8 )	>1 ~ >1 ( >1 )	なし	8.2 ~ 8.2	不 検 出	水質AA	-	海域	A
静岡県	20	いしぶ 石部	松崎町	駿河湾	伊豆急下田駅下車バス50分、松崎バスターミナル乗換バス15分、石部温泉下車徒歩すぐ	5/24	<2 ~ 14 ( 7 )	0.8 ~ 1.0 ( 0.9 )	>1 ~ >1 ( >1 )	なし	8.2 ~ 8.2	不 検 出	水質A	-	海域	A
静岡県	21	いわち 岩地	松崎町	駿河湾	伊豆急下田駅下車バス50分、松崎バスターミナル乗換バス12分、岩地温泉下車徒歩すぐ	5/24	<2 ~ <2 ( <2 )	0.8 ~ 0.8 ( 0.8 )	>1 ~ >1 ( >1 )	なし	8.1 ~ 8.2	不 検 出	水質AA	-	海域	A
静岡県	22	まつざき 松崎	松崎町	駿河湾	伊豆急下田駅下車バス50分、松崎バスターミナル下車徒歩5分	5/24	<2 ~ <2 ( <2 )	1.1 ~ 1.3 ( 1.2 )	>1 ~ >1 ( >1 )	なし	8.1 ~ 8.2	不 検 出	水質AA	-	海域	A
静岡県	23	おおはま 大浜	西伊豆町	駿河湾	伊豆急蓮台寺下車バス45分浜橋下車徒歩3分	5/21	<2 ~ <2 ( <2 )	1.0 ~ 1.1 ( 1.1 )	>1 ~ >1 ( >1 )	なし	8.1 ~ 8.1	不 検 出	水質AA	-	海域	A
静岡県	24	のりはま 乗浜	西伊豆町	駿河湾	伊豆急蓮台寺下車バス47分乗浜下車徒歩1分	5/21	<2 ~ <2 ( <2 )	0.9 ~ 1.3 ( 1.1 )	>1 ~ >1 ( >1 )	なし	8.2 ~ 8.2	不 検 出	水質AA	-	海域	A
静岡県	25	ふとう 浮島	西伊豆町	駿河湾	伊豆急蓮台寺下車バス48分、堂ヶ島乗換バス3分、浮島下車徒歩5分	5/21	<2 ~ <2 ( <2 )	1.2 ~ 1.3 ( 1.3 )	>1 ~ >1 ( >1 )	なし	8.1 ~ 8.2	不 検 出	水質AA	-	海域	A
静岡県	26	たごせばま 田子瀬浜	西伊豆町	駿河湾	伊豆急蓮台寺下車バス48分、堂ヶ島乗換バス6分、田子下車徒歩15分	5/21	<2 ~ <2 ( <2 )	0.8 ~ 1.0 ( 0.9 )	>1 ~ >1 ( >1 )	なし	8.2 ~ 8.2	不 検 出	水質AA	-	海域	A
静岡県	27	とい 土肥	伊豆市	駿河湾	伊豆箱根鉄道修善寺駅下車バス50分土肥温泉下車徒歩3分	5/10	<2 ~ <2 ( <2 )	1.1 ~ 1.4 ( 1.2 )	>1 ~ >1 ( >1 )	なし	8.1 ~ 8.1	不 検 出	水質AA	-	海域	A
静岡県	28	みはま 御浜	沼津市	駿河湾	沼津港より船30分戸田下船、渡船5分(季節運航)下船徒歩2分	5/15 5/16	<2 ~ <2 ( <2 )	<0.5 ~ 0.7 ( 0.6 )	>1 ~ >1 ( >1 )	なし	8.1 ~ 8.2	不 検 出	水質AA	-	海域	A
静岡県	29	おせ 大瀬	沼津市	駿河湾	沼津港より船20分大瀬崎下船(季節運航)	5/15 5/16	<2 ~ 2 ( <2 )	<0.5 ~ 0.5 ( 0.5 )	>1 ~ >1 ( >1 )	なし	8.1 ~ 8.2	不 検 出	水質AA	-	海域	A
静岡県	30	とうごう 島郷	沼津市	駿河湾	JR沼津駅下車バス15分御用邸記念公園前下車徒歩10分	5/15 5/16	<2 ~ <2 ( <2 )	<0.5 ~ 0.7 ( 0.6 )	>1 ~ >1 ( >1 )	なし	8.2 ~ 8.2	不 検 出	水質AA	-	海域	A

第2表

都道府県名	水浴場番号	(ふりがな) 水浴場名	所在地		調査月日	水質						判定	対策を要するもの	水域区分・類型		
			市町村名	水域名		交通	ふん便性大腸菌群数(個/100mL) 最小～最大(平均)	COD(mg/L) 最小～最大(平均)	透明度(m) 最小～最大(平均)	油膜の有無	pH 最小～最大			0 1 5 7	水域区分	環境基準の 水域類型
静岡県	31	せんぼんはま 千本浜	沼津市	駿河湾	JR沼津駅下車バス10分千本公園下車徒歩5分	5/15 5/16	<2 ~ 9 ( 4 )	<0.5 ~ 0.7 ( 0.6 )	>1 ~ >1 ( >1 )	なし	8.1 ~ 8.2	不 検 出	水質A	-	海域	A
静岡県	32	みほうちはま 三保内浜	静岡市	駿河湾	JR清水駅下車バス30分エスパルス練習場入口水上バスのりば下車徒歩3分	5/11	<2 ~ 8 ( 4 )	2.7 ~ 3.1 ( 2.9 )	>1 ~ >1 ( >1 )	なし	8.3 ~ 8.4	不 検 出	水質B	-	海域	B
静岡県	33	みほまさき 三保真崎	静岡市	駿河湾	JR清水駅下車バス30分東海大学三保水族館下車徒歩6分	5/11	4 ~ 28 ( 16 )	2.5 ~ 3.0 ( 2.8 )	>1 ~ >1 ( >1 )	なし	8.3 ~ 8.3	不 検 出	水質B	-	海域	A
静岡県	34	もちむねかいが 用宗海岸	静岡市	駿河湾	JR用宗駅下車徒歩5分	5/11	<2 ~ <2 ( <2 )	1.6 ~ 2.1 ( 1.9 )	>1 ~ >1 ( >1 )	なし	8.2 ~ 8.3	不 検 出	水質AA	-	海域	A
静岡県	35	はまとうめ 浜当目	焼津市	駿河湾	JR焼津駅下車徒歩20分	5/17	<2 ~ <2 ( <2 )	1.4 ~ 1.4 ( 1.4 )	>1 ~ >1 ( >1 )	なし	8.1 ~ 8.1	不 検 出	水質AA	-	海域	A
静岡県	37	しずなみ 静波	牧之原市	駿河湾	JR静岡駅下車バス54分静波海岸入口下車徒歩9分	5/10	<2 ~ <2 ( <2 )	0.9 ~ 1.5 ( 1.1 )	>1 ~ >1 ( >1 )	なし	8.1 ~ 8.1	不 検 出	水質AA	-	海域	A
静岡県	40	さがらさんびーち さがらサンビーチ	牧之原市	駿河湾	JR静岡駅下車バス68分相良営業所下車徒歩13分	5/10	<2 ~ <2 ( <2 )	0.9 ~ 1.3 ( 1.1 )	>1 ~ >1 ( >1 )	なし	8.1 ~ 8.1	不 検 出	水質AA	-	海域	A
静岡県	41	まりんぱーくおまえざき マリンパーク御前崎	御前崎市	駿河湾	JR静岡駅下車バス80分相良営業所乗換バス25分徒歩20分	5/17	<2 ~ <2 ( <2 )	1.2 ~ 1.3 ( 1.3 )	>1 ~ >1 ( >1 )	なし	8.1 ~ 8.1	不 検 出	水質AA	-	海域	A
静岡県	42	べんてんじま 弁天島	浜松市	浜名湖	JR東海道線弁天島駅下車徒歩3分	4/24	<2 ~ 2 ( <2 )	1.1 ~ 1.7 ( 1.4 )	>1 ~ >1 ( >1 )	なし	8.2 ~ 8.2	不 検 出	水質AA	-	海域	A
静岡県	44	かんざんじさんびーち 館山寺サンビーチ	浜松市	浜名湖	JR東海道線浜松駅下車バス40分館山寺温泉下車徒歩2分	4/24	<2 ~ 2 ( <2 )	2.6 ~ 3.5 ( 3.0 )	>1 ~ >1 ( >1 )	なし	8.1 ~ 8.2	不 検 出	水質B	-	海域	A
静岡県	45	あらいべんてん 新居弁天	湖西市	浜名湖	JR新居駅下車徒歩30分	5/10	<2 ~ <2 ( <2 )	3.2 ~ 3.9 ( 3.6 )	>1 ~ >1 ( >1 )	なし	8.3 ~ 8.4	不 検 出	水質B	-	海域	A
静岡県	46	めがうら 女河浦	湖西市	浜名湖	JR鷲津駅下車車15分	5/10	<2 ~ <2 ( <2 )	2.8 ~ 3.3 ( 3.1 )	>1 ~ >1 ( >1 )	なし	7.8 ~ 7.8	不 検 出	水質B	-	海域	A
静岡県	47	かわないるか 川奈いるか浜公園	伊東市	相模灘	伊豆急川奈駅下車徒歩20分	5/15	<2 ~ <2 ( <2 )	1.0 ~ 1.0 ( 1.0 )	>1 ~ >1 ( >1 )	なし	8.1 ~ 8.1	不 検 出	水質AA	-	海域	A
静岡県	48	かわな 川奈	伊東市	相模灘	伊豆急川奈駅下車徒歩20分	5/15	<2 ~ <2 ( <2 )	1.0 ~ 1.0 ( 1.0 )	>1 ~ >1 ( >1 )	なし	8.1 ~ 8.1	不 検 出	水質AA	-	海域	A
静岡県	49	いた 井田	沼津市	駿河湾	沼津港より船30分戸田下船、車20分	5/15 5/16	<2 ~ <2 ( <2 )	<0.5 ~ <0.5 ( <0.5 )	>1 ~ >1 ( >1 )	なし	8.2 ~ 8.3	不 検 出	水質AA	-	海域	A
静岡県	50	ひらさわ (ららさんびーち) 平沢 (ららサンビーチ)	沼津市	駿河湾	JR沼津駅下車バス50分ららサンビーチ下車徒歩1分	5/15 5/16	<2 ~ <2 ( <2 )	<0.5 ~ 0.7 ( 0.6 )	>1 ~ >1 ( >1 )	なし	8.2 ~ 8.3	不 検 出	水質AA	-	海域	A

第2表

都道府県名	水浴場番号	(ふりがな) 水浴場名	所在地			調査月日	水質					判定	対策を要するもの	水域区分・類型		
			市町村名	水域名	交通		ふん便性大腸菌 群数(個/100mL) 最小～最大(平均)	COD(mg/L) 最小～最大(平均)	透明度(m) 最小～最大(平均)	油膜の 有無	pH 最小～最大			0 1 5 7	水域 区分	環境基準 の 水域類型
静岡県	51	おどい 小土肥	伊豆市	駿河湾	伊豆箱根鉄道修善寺駅下車バス50分 土肥漁協下車徒歩13分	5/10	<2 ~ <2 ( <2 )	1.1 ~ 1.2 ( 1.2 )	>1 ~ >1 ( >1 )	なし	8.1 ~ 8.1	不 検 出	水質AA	-	海域	A
静岡県	52	ふかた 深田	西伊豆町	駿河湾	伊豆箱根鉄道修善寺駅下車バス70分、 クリルタルビーチ下車徒歩1分	5/21	<2 ~ <2 ( <2 )	1.1 ~ 1.3 ( 1.2 )	>1 ~ >1 ( >1 )	なし	8.1 ~ 8.1	不 検 出	水質AA	-	海域	A
静岡県	53	おあたご 大田子	西伊豆町	駿河湾	伊豆箱根鉄道修善寺駅下車バス95分、 大田子下車徒歩5分	5/21	<2 ~ <2 ( <2 )	1.1 ~ 1.5 ( 1.3 )	>1 ~ >1 ( >1 )	なし	8.1 ~ 8.2	不 検 出	水質AA	-	海域	A
静岡県	54	あらし 安良里	西伊豆町	駿河湾	伊豆箱根鉄道修善寺駅下車バス90分、 安良里海岸下車徒歩2分	5/21	<2 ~ <2 ( <2 )	1.1 ~ 1.2 ( 1.2 )	>1 ~ >1 ( >1 )	なし	8.2 ~ 8.2	不 検 出	水質AA	-	海域	A
静岡県	55	うぐす 宇久須	西伊豆町	駿河湾	伊豆箱根鉄道修善寺駅下車バス85分、 三滝遊歩道口下車徒歩2分	5/21	<2 ~ <2 ( <2 )	1.3 ~ 1.4 ( 1.3 )	>1 ~ >1 ( >1 )	なし	8.1 ~ 8.2	不 検 出	水質AA	-	海域	A
静岡県	56	こがねざき 黄金崎	西伊豆町	駿河湾	伊豆箱根鉄道修善寺駅下車バス80分、 黄金崎クリスタルパーク下車徒歩10分	5/21	<2 ~ <2 ( <2 )	1.0 ~ 1.1 ( 1.1 )	>1 ~ >1 ( >1 )	なし	8.2 ~ 8.2	不 検 出	水質AA	-	海域	A
静岡県	58	あじろおんせん 網代温泉	熱海市	相模灘	JR網代駅下車徒歩5分	5/17	<2 ~ <2 ( <2 )	0.7 ~ 0.7 ( 0.7 )	>1 ~ >1 ( >1 )	なし	8.1 ~ 8.1	不 検 出	水質AA	-	海域	A
静岡県	60	みと 三津	沼津市	駿河湾	JR沼津駅下車バス30分三津シーパラ ダイス下車徒歩10分	5/15 5/16	<2 ~ 3 ( <2 )	<0.5 ~ 0.8 ( 0.6 )	>1 ~ >1 ( >1 )	なし	8.2 ~ 8.3	不 検 出	水質AA	-	海域	A
愛知県	1	しんまいこまりんぱーく ぶるーさんびーち 新舞子マリンパーク ブルーサンビーチ	知多市	伊勢湾	名鉄常滑線新舞子駅下車徒歩約10分	5/14 5/15	<2 ~ 740 ( 300 )	2.4 ~ 4.2 ( 3.5 )	全透 ~ 全透 ( 全透 )	なし	8.2 ~ 8.2	-	水質B	-	海域	C
愛知県	2	おおの 大野	常滑市	伊勢湾	名鉄常滑線大野町駅下車徒歩約8分	5/8 5/15	4 ~ 920 ( 410 )	3.2 ~ 5.8 ( 4.6 )	全透 ~ 全透 ( 全透 )	なし	8.2 ~ 8.3	-	水質C	大腸菌	海域	B
愛知県	3	りんくうかいひんりょくち りんくう海浜緑地	常滑市	伊勢湾	名鉄空港線りんくう常滑駅下車徒歩 約15分	5/7 5/8	4 ~ 540 ( 330 )	4.9 ~ 5.5 ( 5.2 )	全透 ~ 全透 ( 全透 )	なし	8.3 ~ 8.4	-	水質C	大腸菌	海域	B
愛知県	4	さかい 坂井	常滑市	伊勢湾	名鉄知多新線上野間駅下車徒歩約 15分	5/7 5/8	<2 ~ 18 ( 7 )	2.8 ~ 5.3 ( 3.7 )	全透 ~ 全透 ( 全透 )	なし	8.1 ~ 8.3	-	水質B	-	海域	B
愛知県	5	おくだ 奥田	美浜町	伊勢湾	名鉄知多奥田駅下車徒歩約15分	5/16 5/17	<2 ~ 66 ( 16 )	2.5 ~ 4.9 ( 3.1 )	全透 ~ 全透 ( 全透 )	なし	8.0 ~ 8.3	-	水質B	-	海域	A
愛知県	6	わかまつ 若松	美浜町	伊勢湾	名鉄野間駅下車徒歩約15分	5/16 5/17	<2 ~ 12 ( 4 )	3.1 ~ 3.6 ( 3.2 )	全透 ~ 全透 ( 全透 )	なし	8.2 ~ 8.2	-	水質B	-	海域	A
愛知県	7	のま 野間	美浜町	伊勢湾	名鉄野間駅下車徒歩約15分	5/16 5/17	<2 ~ 16 ( 6 )	3.0 ~ 3.9 ( 3.5 )	全透 ~ 全透 ( 全透 )	なし	8.3 ~ 8.4	-	水質B	-	海域	A
愛知県	8	おのうら 小野浦	美浜町	伊勢湾	名鉄野間駅下車徒歩約50分	5/16 5/17	<2 ~ 2 ( <2 )	2.7 ~ 3.8 ( 3.2 )	全透 ~ 全透 ( 全透 )	なし	8.4 ~ 8.4	-	水質B	-	海域	A

第2表

都道府県名	水浴場番号	(ふりがな) 水浴場名	所在地			調査月日	水質					判定	対策を要するもの	水域区分・類型		
			市町村名	水域名	交通		ふん便性大腸菌群数(個/100mL) 最小～最大(平均)	COD(mg/L) 最小～最大(平均)	透明度(m) 最小～最大(平均)	油膜の有無	pH 最小～最大			0 1 5 7	水域区分	環境基準の 水域類型
愛知県	9	うつみ 内海	南知多町	伊勢湾	名鉄内海駅下車徒歩約15分	5/7 5/8	<2 ~ 44 ( 14 )	2.5 ~ 4.7 ( 3.0 )	全透 ~ 全透 ( 全透 )	なし	8.2 ~ 8.3	-	水質B	-	海域	A
愛知県	10	やまみ 山海	南知多町	伊勢湾	名鉄内海駅下車海っ子バス約10分	5/7 5/8	<2 ~ 2 ( <2 )	1.8 ~ 3.0 ( 2.4 )	全透 ~ 全透 ( 全透 )	なし	8.1 ~ 8.3	-	水質B	-	海域	A
愛知県	11	ひまかじまにしはま 日間賀島西浜	南知多町	三河湾	名鉄河和駅下車高速船約20分	5/15 5/16	<2 ~ 10 ( 3 )	2.1 ~ 2.6 ( 2.4 )	全透 ~ 全透 ( 全透 )	なし	8.2 ~ 8.2	-	水質B	-	海域	A
愛知県	12	ひまかじまひがしはま 日間賀島東浜	南知多町	三河湾	名鉄河和駅下車高速船約25分	5/15 5/16	<2 ~ 12 ( 4 )	2.7 ~ 3.6 ( 3.0 )	全透 ~ 全透 ( 全透 )	なし	8.2 ~ 8.2	-	水質B	-	海域	A
愛知県	13	しのじま 篠島	南知多町	三河湾	名鉄河和駅下車高速船約25分	5/14 5/15	<2 ~ 10 ( 2 )	1.5 ~ 3.7 ( 2.6 )	全透 ~ 全透 ( 全透 )	なし	8.2 ~ 8.3	-	水質B	-	海域	A
愛知県	14	おおうら 大浦	西尾市	三河湾	名鉄東部交通バス大宝橋下車船約25分	5/9 5/10	<2 ~ 12 ( 4 )	3.4 ~ 4.7 ( 4.0 )	全透 ~ 全透 ( 全透 )	なし	8.2 ~ 8.3	-	水質B	-	海域	A
愛知県	15	えびす 恵比寿	西尾市	三河湾	名鉄吉良吉田駅下車タクシーで約7分	5/8 5/9	<2 ~ 8 ( 4 )	4.0 ~ 4.7 ( 4.4 )	全透 ~ 全透 ( 全透 )	なし	8.3 ~ 8.4	-	水質B	-	海域	A
愛知県	16	みやざき 宮崎	西尾市	三河湾	名鉄吉良吉田駅下車タクシーで約7分	5/8 5/9	<2 ~ 6 ( <2 )	3.9 ~ 4.9 ( 4.6 )	全透 ~ 全透 ( 全透 )	なし	8.3 ~ 8.3	-	水質B	-	海域	A
愛知県	17	てらべ 寺部	西尾市	三河湾	名鉄西幡豆駅下車徒歩約20分	5/8 5/9	<2 ~ 14 ( 6 )	3.9 ~ 4.5 ( 4.2 )	全透 ~ 全透 ( 全透 )	なし	8.3 ~ 8.3	-	水質B	-	海域	A
愛知県	18	にしうらおんせん 西浦温泉	蒲郡市	三河湾	名鉄西浦温泉前駅下車徒歩約5分	5/15 5/16	8 ~ 70 ( 42 )	2.5 ~ 4.1 ( 3.4 )	全透 ~ 全透 ( 全透 )	なし	8.1 ~ 8.3	-	水質B	-	海域	B
愛知県	19	みかわおおしまひがしはま 三河大島東浜	蒲郡市	三河湾	JR蒲郡駅下車定期船約10分	5/15 5/16	110 ~ 260 ( 180 )	3.9 ~ 5.9 ( 5.0 )	0.7 ~ 1 ( 0.95 )	なし	8.4 ~ 8.6	-	水質B	-	海域	B
愛知県	20	しろや 白谷	田原市	渥美湾	豊橋鉄道渥美線三河田原下車ぐるりんバス童浦線「白谷海浜公園」下車すぐ	5/21 5/25	<2 ~ 2 ( <2 )	1.5 ~ 2.2 ( 1.9 )	全透 ~ 全透 ( 全透 )	なし	8.0 ~ 8.1	-	水質AA	-	海域	A
愛知県	21	にさき 仁崎	田原市	渥美湾	豊橋鉄道渥美線三河田原下車ぐるりんバス野田線「仁崎海水浴場」下車すぐ	5/21 5/25	<2 ~ <2 ( <2 )	1.2 ~ 2.2 ( 1.8 )	全透 ~ 全透 ( 全透 )	なし	8.0 ~ 8.0	-	水質AA	-	海域	A
愛知県	22	いらご 伊良湖	田原市	渥美湾	豊橋駅下車豊鉄バス伊良湖本線で90分「伊良湖シーパーク前」下車徒歩約5分	5/21 5/25	<2 ~ 2 ( <2 )	1.2 ~ 1.9 ( 1.5 )	全透 ~ 全透 ( 全透 )	なし	8.1 ~ 8.2	-	水質AA	-	海域	A
三重県	1	ちよざき 千代崎	鈴鹿市	伊勢湾	近鉄千代崎駅下車徒歩5分	5/11 5/16	<2 ~ 10 ( 4 )	3.1 ~ 4.1 ( 3.5 )	>1 ~ >1 ( >1 )	なし	8.1 ~ 8.6	不 検 出	水質B	-	海域	A
三重県	2	つづみがうら 鼓ヶ浦	鈴鹿市	伊勢湾	近鉄鼓ヶ浦駅下車徒歩5分	5/11 5/16	<2 ~ 12 ( 5 )	1.8 ~ 3.3 ( 2.5 )	0.9 ~ >1 ( 1 )	なし	8.4 ~ 8.5	不 検 出	水質B	-	海域	A

第2表

都道府県名	水浴場番号	(ふりがな) 水浴場名	所在地		調査月日	水質					判定	対策を要するもの	水域区分・類型			
			市町村名	水域名		交通	ふん便性大腸菌群数(個/100mL) 最小～最大(平均)	COD(mg/L) 最小～最大(平均)	透明度(m) 最小～最大(平均)	油膜の有無			pH 最小～最大	0 1 5 7	水域区分	環境基準の 水域類型
三重県	3	ごてんば 御殿場	津市	伊勢湾	JR・近鉄津駅からバス御殿場口又は米津下車徒歩3分	5/11 5/16	<2 ~ 18 ( 12 )	2.9 ~ 3.9 ( 3.2 )	>1 ~ >1 ( >1 )	なし	8.4 ~ 8.5	不 検 出	水質B	-	海域	B
三重県	4	からす 香良洲	津市	伊勢湾	JR・近鉄津駅からバス香良洲公園下車徒歩3分	5/11 5/16	<2 ~ 6 ( 3 )	2.3 ~ 3.4 ( 2.8 )	>1 ~ >1 ( >1 )	なし	8.4 ~ 8.6	不 検 出	水質B	-	海域	B
三重県	5	まつなせ 松名瀬	松阪市	伊勢湾	JR・近鉄松阪駅から車で20分	5/11 5/16	<2 ~ 10 ( 3 )	2.3 ~ 3.5 ( 2.9 )	>1 ~ >1 ( >1 )	なし	8.4 ~ 8.5	不 検 出	水質B	-	海域	B
三重県	6	おおよど 大淀	明和町	伊勢湾	近鉄明野駅からバス大淀下車徒歩15分	5/11 5/16	<2 ~ 16 ( 6 )	2.3 ~ 3.5 ( 2.8 )	>1 ~ >1 ( >1 )	なし	8.4 ~ 8.5	不 検 出	水質B	-	海域	A
三重県	7	ふたみうら 二見浦	伊勢市	伊勢湾	JR二見浦駅下車徒歩5分	5/11 5/16	<2 ~ <2 ( <2 )	2.2 ~ 3.1 ( 2.6 )	>1 ~ >1 ( >1 )	なし	8.3 ~ 8.4	不 検 出	水質B	-	海域	A
三重県	14	しえいあらしま 市宮安楽島	鳥羽市	伊勢湾	JR・近鉄鳥羽駅からバス安楽島下車徒歩5分	5/11 5/16	<2 ~ 4 ( <2 )	1.4 ~ 1.9 ( 1.7 )	>1 ~ >1 ( >1 )	なし	8.1 ~ 8.5	不 検 出	水質AA	-	海域	A
三重県	15	とばしらはま 鳥羽白浜	鳥羽市	伊勢湾・沖合に島あり	JR・近鉄鳥羽駅からバス海の博物館下車徒歩5分	5/11 5/16	<2 ~ <2 ( <2 )	1.5 ~ 1.7 ( 1.6 )	>1 ~ >1 ( >1 )	なし	8.1 ~ 8.3	不 検 出	水質AA	-	海域	A
三重県	16	ちどりがはま 千鳥ヶ浜	鳥羽市	伊勢湾	JR・近鉄鳥羽駅からバス千鳥ヶ浜下車徒歩1分	5/11 5/16	<2 ~ 4 ( <2 )	1.3 ~ 2.4 ( 1.7 )	>1 ~ >1 ( >1 )	なし	8.2 ~ 8.3	不 検 出	水質AA	-	海域	A
三重県	17	あごのまつばら 阿児の松原	志摩市	伊勢湾	近鉄鵜方駅からバス阿児の松原下車徒歩1分	5/11 5/17	<2 ~ <2 ( <2 )	1.1 ~ 2.2 ( 1.6 )	>1 ~ >1 ( >1 )	なし	8.1 ~ 8.1	不 検 出	水質AA	-	海域	A
三重県	18	じろろくろう 次郎六郎	志摩市	英虞湾・入江・沖合に島多数	近鉄鵜方駅から車で20分	5/11 5/17	<2 ~ 4 ( <2 )	1.4 ~ 2.3 ( 1.9 )	>1 ~ >1 ( >1 )	なし	8.1 ~ 8.1	不 検 出	水質AA	-	海域	A
三重県	19	ござしらはま 御座白浜	志摩市	英虞湾	近鉄鵜方駅からバス御座白浜口下車徒歩1分	5/11 5/17	<2 ~ <2 ( <2 )	0.9 ~ 1.6 ( 1.3 )	>1 ~ >1 ( >1 )	なし	8.1 ~ 8.1	不 検 出	水質AA	-	海域	A
三重県	20	おおやはま 大矢浜	志摩市	英虞湾	近鉄鵜方駅からバス浜島下車徒歩6分	5/11 5/17	<2 ~ <2 ( <2 )	1.1 ~ 1.6 ( 1.4 )	>1 ~ >1 ( >1 )	なし	8.1 ~ 8.1	不 検 出	水質AA	-	海域	A
三重県	22	じょうのはま 城ノ浜	紀北町	熊野灘	JR紀伊長島駅下車車10分	5/11 5/17	<2 ~ <2 ( <2 )	0.8 ~ 1.1 ( 0.9 )	>1 ~ >1 ( >1 )	なし	8.0 ~ 8.2	不 検 出	水質AA	-	海域	-
三重県	23	みきさと 三木里	尾鷲市	賀田湾	JR三木里駅下車徒歩10分	5/11 5/17	<2 ~ 6 ( <2 )	1.1 ~ 1.4 ( 1.2 )	>1 ~ >1 ( >1 )	なし	8.1 ~ 8.2	不 検 出	水質AA	-	海域	-
三重県	24	あたしか 新鹿	熊野市	新鹿湾	JR新鹿駅下車徒歩5分	5/11 5/17	<2 ~ 2 ( <2 )	0.8 ~ 1.2 ( 1.1 )	>1 ~ >1 ( >1 )	なし	8.1 ~ 8.1	不 検 出	水質AA	-	海域	-
三重県	25	おおどまり 大泊	熊野市	熊野灘	JR大泊駅下車徒歩5分	5/11 5/17	<2 ~ 4 ( <2 )	0.8 ~ 1.1 ( 0.9 )	>1 ~ >1 ( >1 )	なし	8.0 ~ 8.1	不 検 出	水質AA	-	海域	-



第2表

都道府県名	水浴場番号	(ふりがな) 水浴場名	所在地			調査月日	水質						判定	対策を要するもの	水域区分・類型	
			市町村名	水域名	交通		ふん便性大腸菌群数(個/100mL) 最小～最大(平均)	COD(mg/L) 最小～最大(平均)	透明度(m) 最小～最大(平均)	油膜の有無	pH 最小～最大	0 1 5 7			水域区分	環境基準の 水域類型
三重県	26	たどきょう 多度峡	桑名市	多度川	近鉄多度駅下車徒歩45分	5/11 5/16	<2 ~ 10 ( 3 )	0.6 ~ 0.9 ( 0.8 )	全透 ~ 全透 ( 全透 )	なし	7.3 ~ 7.4	不 検 出	水質A	-	河川	A
滋賀県	3	まつのうら 松の浦	大津市	琵琶湖	JR志賀駅下車徒歩2分	5/9 5/14	<2 ~ 91 ( 17 )	2.0 ~ 2.7 ( 2.2 )	>1 ~ >1 ( >1 )	なし	7.4 ~ 8.0	不 検 出	水質A	-	湖沼	AA
滋賀県	4	おうみまいこ 近江舞子	大津市	琵琶湖	JR近江舞子駅下車徒歩15分	5/9 5/14	<2 ~ 7 ( 4 )	2.2 ~ 2.5 ( 2.3 )	>1 ~ >1 ( >1 )	なし	7.7 ~ 8.1	不 検 出	水質A	-	湖沼	AA
滋賀県	6	みやがはま 宮ヶ浜	近江八幡市	琵琶湖	宮ヶ浜バス停下車徒歩2分	4/16 5/10	<2 ~ 3 ( <2 )	2.2 ~ 2.9 ( 2.5 )	>1 ~ >1 ( >1 )	なし	7.8 ~ 8.0	不 検 出	水質AA	-	湖沼	AA
滋賀県	7	しんがいほま 新海浜	彦根市	琵琶湖	新海バス停下車徒歩5分	4/17 5/16	<2 ~ 2 ( 2 )	2.0 ~ 4.6 ( 3.1 )	>1 ~ >1 ( >1 )	なし	7.8 ~ 8.9	不 検 出	水質B	-	湖沼	AA
滋賀県	8	まつばら 松原	彦根市	琵琶湖	水泳場口バス停下車徒歩3分	4/17 5/16	<2 ~ 7 ( 3 )	2.2 ~ 4.2 ( 3.4 )	>1 ~ >1 ( >1 )	なし	7.8 ~ 8.5	不 検 出	水質B	-	湖沼	AA
滋賀県	9	みなみはま 南浜	長浜市	琵琶湖	南浜バス停下車徒歩10分	4/16 5/8	<2 ~ <2 ( <2 )	1.9 ~ 2.3 ( 2.1 )	>1 ~ >1 ( >1 )	なし	7.5 ~ 7.7	不 検 出	水質AA	-	湖沼	AA
滋賀県	10	にほんまつ 二本松	長浜市	琵琶湖	二本松バス停下車徒歩1分	4/16 5/8	<2 ~ 94 ( 27 )	1.9 ~ 2.4 ( 2.1 )	>1 ~ >1 ( >1 )	なし	7.5 ~ 7.9	不 検 出	水質A	-	湖沼	AA
滋賀県	11	まきのさーびーち マキノサニービーチ	高島市	琵琶湖	JRマキノ駅下車徒歩10分	4/16 5/8	<2 ~ 13 ( 5 )	2.2 ~ 2.4 ( 2.3 )	>1 ~ >1 ( >1 )	なし	7.6 ~ 7.7	不 検 出	水質A	-	湖沼	AA
京都府	1	のほら 野原	舞鶴市	若狭湾	JR舞鶴線「東舞鶴」駅からバス40分 「野原」下車すぐ	5/28	14 ~ 34 ( 24 )	1.6 ~ 1.8 ( 1.7 )	>1 ~ >1 ( >1 )	なし	8.0 ~ 8.4	不 検 出	水質A	-	海域	A
京都府	3	かんざき 神崎	舞鶴市	若狭湾	京都丹後鉄道「丹後神崎」駅下車徒歩20分	5/15	<2 ~ 6 ( 3 )	1.7 ~ 1.9 ( 1.8 )	>1 ~ >1 ( >1 )	なし	8.2 ~ 8.2	不 検 出	水質A	-	海域	A
京都府	4	たんごゆら 丹後由良	宮津市	若狭湾	京都丹後鉄道「丹後由良」駅下車徒歩10分	5/28	2 ~ 34 ( 18 )	1.8 ~ 2.0 ( 1.9 )	>1 ~ >1 ( >1 )	なし	8.2 ~ 8.2	不 検 出	水質A	-	海域	A
京都府	6	あまのはしだて 天橋立	宮津市	宮津湾	京都丹後鉄道「天橋立」駅下車徒歩5分	5/28	2 ~ 4 ( 3 )	1.7 ~ 1.7 ( 1.7 )	>1 ~ >1 ( >1 )	なし	8.2 ~ 8.3	不 検 出	水質A	-	海域	A
京都府	7	あまのはしだてふちゅう 天橋立府中	宮津市	宮津湾	京都丹後鉄道「天橋立」駅下車、丹海汽船「一の宮」下船徒歩5分	5/28	<2 ~ <2 ( <2 )	1.6 ~ 1.9 ( 1.8 )	>1 ~ >1 ( >1 )	なし	8.2 ~ 8.2	不 検 出	水質AA	-	海域	A
京都府	12	ことびきはまかけづ 琴引浜掛津	京丹後市	山陰海岸 東部	京都丹後鉄道「網野駅」からバス「掛津」下車徒歩7分	5/15	<2 ~ 6 ( 3 )	1.3 ~ 1.5 ( 1.4 )	>1 ~ >1 ( >1 )	なし	8.2 ~ 8.2	不 検 出	水質A	-	海域	A
京都府	13	はつちょうはま 八丁浜	京丹後市	山陰海岸 東部	京都丹後鉄道「網野」駅下車、車5分	5/16	<2 ~ 2 ( <2 )	1.5 ~ 1.6 ( 1.6 )	>1 ~ >1 ( >1 )	なし	8.2 ~ 8.2	不 検 出	水質AA	-	海域	A

第2表

都道府県名	水浴場番号	(ふりがな) 水浴場名	所在地			調査月日	水質						判定	対策を要するもの	水域区分・類型	
			市町村名	水域名	交通		ふん便性大腸菌群数(個/100mL) 最小～最大(平均)	COD(mg/L) 最小～最大(平均)	透明度(m) 最小～最大(平均)	油膜の有無	pH 最小～最大	0 1 5 7			水域区分	環境基準の 水域類型
京都府	14	はまづめゆうひがうら 浜詰夕日ヶ浦	京丹後市	山陰海岸 東部	京都丹後鉄道「木津温泉」駅下車、車5分	5/28	2 ~ 4 ( 3 )	1.7 ~ 1.9 ( 1.8 )	>1 ~ >1 ( >1 )	なし	8.3 ~ 8.4	不 検 出	水質A	-	海域	A
京都府	15	しょうてんきょう・かずらのほま 小天橋・葛野浜	京丹後市	山陰海岸 東部	京都丹後鉄道「丹後神野」駅下車、車3分	5/28	<2 ~ 6 ( 3 )	1.4 ~ 1.5 ( 1.5 )	>1 ~ >1 ( >1 )	なし	8.1 ~ 8.2	不 検 出	水質A	-	海域	A
京都府	19	へい 平	京丹後市	山陰海岸 東部	京都丹後鉄道「峰山」からバス45分 「平」下車徒歩5分	5/16	<2 ~ <2 ( <2 )	1.3 ~ 2.1 ( 1.7 )	>1 ~ >1 ( >1 )	なし	8.2 ~ 8.2	不 検 出	水質AA	-	海域	A
京都府	20	たていわ・のちがはま 立岩・後ヶ浜	京丹後市	山陰海岸 東部	京都丹後鉄道「峰山」駅からバス45分 「後」下車徒歩1分	6/4	20 ~ 86 ( 53 )	1.5 ~ 2.5 ( 2.0 )	>1 ~ >1 ( >1 )	なし	8.0 ~ 8.0	不 検 出	水質A	-	海域	A
京都府	21	とまり 泊	伊根町	若狭湾	京都丹後鉄道「天橋立駅」からバス64分 「六万部」下車徒歩5分	5/16	<2 ~ <2 ( <2 )	1.2 ~ 1.2 ( 1.2 )	>1 ~ >1 ( >1 )	なし	8.1 ~ 8.2	不 検 出	水質AA	-	海域	A
京都府	22	ほんじょうはま 本庄浜	伊根町	若狭湾	京都丹後鉄道「天橋立駅」からバス75分 「六万部」下車徒歩15分	5/16	<2 ~ 4 ( 2 )	1.4 ~ 1.5 ( 1.5 )	>1 ~ >1 ( >1 )	なし	8.2 ~ 8.2	不 検 出	水質A	-	海域	A
京都府	23	かまいはま 蒲井浜	京丹後市	山陰海岸 東部	京都丹後鉄道「久美浜駅」下車、車10分	5/16	<2 ~ <2 ( <2 )	1.5 ~ 1.7 ( 1.6 )	>1 ~ >1 ( >1 )	なし	8.3 ~ 8.4	不 検 出	水質AA	-	海域	A
京都府	24	りゅうくうはま(おばせく) 竜宮浜(小橋区)	舞鶴市	若狭湾	JR舞鶴線「東舞鶴」駅からバス35分 「小橋」下車徒歩1分	5/28	2 ~ 14 ( 8 )	1.5 ~ 1.5 ( 1.5 )	>1 ~ >1 ( >1 )	なし	8.2 ~ 8.2	不 検 出	水質A	-	海域	A
京都府	25	りゅうくうはま(みはまく) 竜宮浜(三浜区)	舞鶴市	若狭湾	JR舞鶴線「東舞鶴」駅からバス35分 「三浜」下車徒歩1分	5/15	6 ~ 26 ( 16 )	1.9 ~ 1.9 ( 1.9 )	>1 ~ >1 ( >1 )	なし	8.1 ~ 8.3	不 検 出	水質A	-	海域	A
京都府	26	なかはま 中浜	京丹後市	山陰海岸 東部	京都丹後鉄道「峰山」駅からバス60分 「中浜」下車徒歩5分	5/16	4 ~ 24 ( 14 )	1.6 ~ 2.2 ( 1.9 )	>1 ~ >1 ( >1 )	なし	8.1 ~ 8.3	不 検 出	水質A	-	海域	A
京都府	27	きゅうそ 久僧	京丹後市	山陰海岸 東部	京都丹後鉄道「峰山」駅からバスのり かえ60分「久僧」下車徒歩3分	5/16	20 ~ 68 ( 44 )	1.8 ~ 2.0 ( 1.9 )	>1 ~ >1 ( >1 )	なし	8.1 ~ 8.2	不 検 出	水質A	-	海域	A
京都府	28	たかしま 高嶋	京丹後市	山陰海岸 東部	京都丹後鉄道「網野」駅からバス45分 「上野」下車徒歩8分	5/16	50 ~ 130 ( 90 )	1.6 ~ 1.8 ( 1.7 )	>1 ~ >1 ( >1 )	なし	8.2 ~ 8.2	不 検 出	水質A	-	海域	A
京都府	29	たかの 竹野	京丹後市	山陰海岸 東部	京都丹後鉄道「網野」駅からバス35分 「竹野」下車徒歩5分	5/15	<2 ~ <2 ( <2 )	0.9 ~ 1.2 ( 1.1 )	>1 ~ >1 ( >1 )	なし	8.1 ~ 8.1	不 検 出	水質AA	-	海域	A
京都府	30	すながた 砂方	京丹後市	山陰海岸 東部	京都丹後鉄道「網野」駅からバス20分 「砂方」下車徒歩3分	5/28	2 ~ 12 ( 7 )	1.3 ~ 1.6 ( 1.5 )	>1 ~ >1 ( >1 )	なし	8.3 ~ 8.5	不 検 出	水質A	-	海域	A
京都府	31	ことびきはまあそび 琴引浜遊	京丹後市	山陰海岸 東部	京都丹後鉄道「網野」駅からバス15分 「琴引浜」下車徒歩10分	5/15	<2 ~ <2 ( <2 )	1.2 ~ 1.3 ( 1.3 )	>1 ~ >1 ( >1 )	なし	8.2 ~ 8.4	不 検 出	水質AA	-	海域	A
京都府	32	こばま 小浜	京丹後市	山陰海岸 東部	京都丹後鉄道「網野」駅からバス30分 「八丁浜」下車すぐ	5/16	4 ~ 6 ( 5 )	1.5 ~ 1.5 ( 1.5 )	>1 ~ >1 ( >1 )	なし	8.3 ~ 8.3	不 検 出	水質A	-	海域	A

第2表

都道府県名	水浴場番号	(ふりがな) 水浴場名	所在地			調査月日	水質						判定	対策を要するもの	水域区分・類型	
			市町村名	水域名	交通		ふん便性大腸菌 群数(個/100mL) 最小～最大(平均)	COD(mg/L) 最小～最大(平均)	透明度(m) 最小～最大(平均)	油膜の有無	pH 最小～最大	0 1 5 7			水域区分	環境基準 の 水域類型
京都府	33	はこいしはま 箱石浜	京丹後市	山陰海岸 東部	京都丹後鉄道「丹後神野」駅下車、車 10分	5/16	<2 ~ <2 ( <2 )	1.4 ~ 1.7 ( 1.6 )	>1 ~ >1 ( >1 )	なし	8.4 ~ 8.5	不 検 出	水質AA	-	海域	A
大阪府	1	にしきのはま 二色の浜	貝塚市	大阪湾	南海本線二色の浜駅徒歩15分	5/10 5/15	<2 ~ 20 ( 5 )	2.2 ~ 4.8 ( 3.8 )	全透 ~ 全透 ( 全透 )	なし	8.0 ~ 8.3	不 検 出	水質B	-	海域	A
大阪府	2	りんくうみなみはま りんくう南浜	泉南市	大阪湾	南海本線樽井駅徒歩15分	5/10 5/15	<2 ~ 5 ( 2 )	2.2 ~ 5.2 ( 3.4 )	全透 ~ 全透 ( 全透 )	なし	8.0 ~ 8.4	不 検 出	水質B	-	海域	A
大阪府	3	はこつくり 箱作	阪南市	大阪湾	南海本線箱作駅徒歩20分	5/10 5/15	<2 ~ 60 ( 9 )	2.0 ~ 4.3 ( 2.9 )	全透 ~ 全透 ( 全透 )	なし	8.0 ~ 8.2	不 検 出	水質B	-	海域	A
大阪府	4	たんのわ 淡輪	岬町	大阪湾	南海本線淡輪駅徒歩15分	5/10 5/15	<2 ~ 5 ( <2 )	2.2 ~ 3.8 ( 3.0 )	全透 ~ 全透 ( 全透 )	なし	8.1 ~ 8.3	不 検 出	水質B	-	海域	A
兵庫県	1	すま 須磨	神戸市	大阪湾(4)	山陽本線須磨駅下車すぐ	5/16 5/21	<2 ~ 14 ( 3 )	3.6 ~ 6.5 ( 4.6 )	>1 ~ >1 ( >1 )	なし	8.3 ~ 8.8	不 検 出	水質B	-	海域	A
兵庫県	2	あじゅーるまいこ アジュール舞子	神戸市	大阪湾(5)	JR舞子駅徒歩7分・山陽電鉄霞ヶ丘 駅徒歩7分	5/16 5/21	<2 ~ 10 ( 4 )	2.2 ~ 2.9 ( 2.5 )	>1 ~ >1 ( >1 )	なし	8.2 ~ 8.3	不 検 出	水質B	-	海域	A
兵庫県	3	おおくらかいがん 大蔵海岸	明石市	大阪湾	JR朝霧駅徒歩約2分、山陽電鉄大蔵 谷駅徒歩15分	5/9 5/10	<2 ~ 7 ( 2 )	1.2 ~ 2.1 ( 1.5 )	>1 ~ >1 ( >1 )	なし	8.1 ~ 8.2	-	水質A	-	海域	A
兵庫県	4	はやしざき・まつえ 林崎・松江	明石市	播磨灘	山陽電鉄林崎松江海岸駅徒歩約9分	5/9 5/10	<2 ~ 27 ( 11 )	1.2 ~ 1.8 ( 1.5 )	>1 ~ >1 ( >1 )	なし	8.1 ~ 8.2	-	水質A	-	海域	A
兵庫県	6	しらはま 白浜	姫路市	播磨灘	山陽電鉄白浜ノ宮駅1500m	5/10 5/15	<2 ~ <2 ( <2 )	2.5 ~ 4.5 ( 3.7 )	>1 ~ >1 ( >1 )	なし	8.1 ~ 8.3	-	水質B	-	海域	B
兵庫県	8	まのがた 的形	姫路市	播磨灘	山陽電鉄的形、大塩駅1500m	5/10 5/15	<2 ~ 2 ( <2 )	2.3 ~ 4.0 ( 3.3 )	>1 ~ >1 ( >1 )	なし	8.1 ~ 8.2	-	水質B	-	海域	B
兵庫県	31	しんまいこ 新舞子	たつの市	播磨海域	山陽電車網干駅からバス10分	5/10	<2 ~ <2 ( <2 )	2.9 ~ 4.0 ( 3.5 )	>1 ~ >1 ( >1 )	なし	7.8 ~ 7.9	-	水質B	-	海域	A
兵庫県	33	まるやま 丸山	赤穂市	播磨灘北 西部	JR西日本播州赤穂駅からタクシ - 30 分	5/11	<2 ~ <2 ( <2 )	2.1 ~ 2.6 ( 2.4 )	>1 ~ >1 ( >1 )	なし	7.0 ~ 7.6	-	水質B	-	海域	A
兵庫県	35	ふくうら 福浦	赤穂市	播磨灘北 西部	JR西日本播州赤穂駅からバス15分	5/11	2 ~ 2 ( 2 )	2.3 ~ 3.0 ( 2.7 )	>1 ~ >1 ( >1 )	なし	7.7 ~ 7.9	-	水質B	-	海域	A
兵庫県	36	からせん 唐船	赤穂市	播磨灘北 西部	JR西日本播州赤穂駅からタクシ - 10 分	5/11	<2 ~ 12 ( 6 )	2.2 ~ 2.6 ( 2.4 )	>1 ~ >1 ( >1 )	なし	7.8 ~ 7.8	-	水質B	-	海域	A
兵庫県	37	ぼうぜ 坊勢	姫路市	播磨海域	姫路港より坊勢汽船30分 徒歩10分	5/14 5/22	<2 ~ <2 ( <2 )	2.7 ~ 3.5 ( 3.0 )	>1 ~ >1 ( >1 )	なし	8.1 ~ 8.1	-	水質B	-	海域	A

第2表

都道府県名	水浴場番号	(ふりがな) 水浴場名	所在地			調査月日	水質					判定	対策を要するもの	水域区分・類型		
			市町村名	水域名	交通		ふん便性大腸菌群数(個/100mL) 最小～最大(平均)	COD(mg/L) 最小～最大(平均)	透明度(m) 最小～最大(平均)	油膜の有無	pH 最小～最大			0 1 5 7	水域区分	環境基準の 水域類型
兵庫県	38	あおいのはま 青井の浜	姫路市	播磨海域	姫路港より坊勢汽船26分 徒歩30分	5/14 5/22	<2 ~ <2 ( <2 )	2.3 ~ 3.6 ( 3.0 )	>1 ~ >1 ( >1 )	なし	8.1 ~ 8.2	-	水質B	-	海域	A
兵庫県	39	けんりついえしましぜんたいけんせんたー 県立いえしま自然体験センター	姫路市	播磨海域	姫路港より坊勢汽船36分	5/14 5/22	<2 ~ <2 ( <2 )	2.3 ~ 3.4 ( 2.8 )	>1 ~ >1 ( >1 )	なし	8.1 ~ 8.1	-	水質B	-	海域	A
兵庫県	40	たながしまたてのはま 男鹿島立の浜	姫路市	播磨海域	姫路港より坊勢汽船26分	5/14 5/22	<2 ~ <2 ( <2 )	2.6 ~ 3.5 ( 3.0 )	>1 ~ >1 ( >1 )	なし	8.0 ~ 8.2	-	水質B	-	海域	A
兵庫県	51	いわや 岩屋	淡路市	淡路島沿岸	淡路ジェノバライン岩屋港から徒歩5分、淡路ICから車で5分	5/15 5/21	<2 ~ <2 ( <2 )	0.6 ~ 1.5 ( 1.0 )	>1 ~ >1 ( >1 )	なし	8.0 ~ 8.1	-	水質AA	-	海域	A
兵庫県	52	うら 浦	淡路市	淡路島沿岸	淡路交通バス東浦バスターミナル下車すぐ	5/15 5/21	<2 ~ <2 ( <2 )	1.5 ~ 2.0 ( 1.7 )	>1 ~ >1 ( >1 )	なし	8.1 ~ 8.2	-	水質AA	-	海域	A
兵庫県	55	たけのくち 炬口	洲本市	淡路島沿岸	淡路交通バス炬口下車徒歩5分	4/26	7 ~ 15 ( 11 )	1.9 ~ 2.1 ( 2.0 )	>1 ~ >1 ( >1 )	なし	8.0 ~ 8.1	-	水質A	-	海域	A
兵庫県	56	おおはま 大浜	洲本市	淡路島沿岸	洲本高速バスセンター、淡路交通洲本バスターミナル徒歩10分	5/10 5/16	<2 ~ 2 ( <2 )	1.4 ~ 2.1 ( 1.7 )	>1 ~ >1 ( >1 )	なし	8.0 ~ 8.3	-	水質AA	-	海域	A
兵庫県	57	あま 阿万	南あわじ市	淡路島沿岸	南あわじ市コミュニティバス西町下車すぐ	5/10 5/16	<2 ~ 2 ( <2 )	0.9 ~ 1.4 ( 1.2 )	>1 ~ >1 ( >1 )	なし	8.0 ~ 8.2	-	水質AA	-	海域	A
兵庫県	58	けいのまつばら 慶野松原	南あわじ市	淡路島沿岸	淡路交通バス慶野松原下車	5/16 5/17	<2 ~ <2 ( <2 )	1.4 ~ 2.2 ( 1.8 )	>1 ~ >1 ( >1 )	なし	8.1 ~ 8.1	-	水質AA	-	海域	A
兵庫県	59	しんごしきはま 新五色浜	洲本市	淡路島沿岸	淡路交通バス鳥飼線鳥飼浦下車徒歩15分	4/26	<2 ~ <2 ( <2 )	1.4 ~ 1.9 ( 1.7 )	>1 ~ >1 ( >1 )	なし	8.1 ~ 8.2	-	水質AA	-	海域	A
兵庫県	62	えい 江井	淡路市	淡路島沿岸	津名・一宮ICより車で15分	5/17	<2 ~ <2 ( <2 )	1.7 ~ 1.9 ( 1.8 )	>1 ~ >1 ( >1 )	なし	8.0 ~ 8.1	-	水質AA	-	海域	A
兵庫県	63	たがのはま 多賀の浜	淡路市	淡路島沿岸	淡路交通バス郡家下車徒歩10分	5/15 5/17	<2 ~ 2 ( <2 )	1.8 ~ 2.0 ( 1.9 )	>1 ~ >1 ( >1 )	なし	8.1 ~ 8.1	-	水質AA	-	海域	A
兵庫県	64	おざき 尾崎	淡路市	淡路島沿岸	淡路交通バス西浦線尾崎下車すぐ	5/8	14 ~ 28 ( 21 )	1.3 ~ 1.4 ( 1.4 )	>1 ~ >1 ( >1 )	なし	8.1 ~ 8.1	-	水質A	-	海域	A
兵庫県	65	むろつ 室津	淡路市	淡路島沿岸	淡路交通バス西浦線室津西下車徒歩2分	5/9	<2 ~ <2 ( <2 )	1.0 ~ 1.3 ( 1.2 )	>1 ~ >1 ( >1 )	なし	8.0 ~ 8.1	-	水質AA	-	海域	A
兵庫県	66	ほくだん 北淡	淡路市	淡路島沿岸	淡路市コミュニティバス梨本下車徒歩15分	5/15 5/21	<2 ~ <2 ( <2 )	0.8 ~ 1.8 ( 1.2 )	>1 ~ >1 ( >1 )	なし	8.1 ~ 8.1	-	水質AA	-	海域	A
兵庫県	67	いび 伊毘	南あわじ市	淡路島沿岸	南あわじ市コミュニティバス伊毘下車徒歩6分	5/10	<2 ~ <2 ( <2 )	1.1 ~ 1.2 ( 1.2 )	>1 ~ >1 ( >1 )	なし	8.1 ~ 8.1	-	水質AA	-	海域	A

第2表

都道府県名	水浴場番号	(ふりがな) 水浴場名	所在地			調査月日	水質					判定	対策を要するもの	水域区分・類型		
			市町村名	水域名	交通		ふん便性大腸菌群数(個/100mL) 最小～最大(平均)	COD(mg/L) 最小～最大(平均)	透明度(m) 最小～最大(平均)	油膜の有無	pH 最小～最大			0 1 5 7	水域区分	環境基準の 水域類型
兵庫県	71	けひのはま 氣比浜	豊岡市	山陰海岸 東部西部	JR城崎温泉駅下車バス10分	5/16 5/17	<2 ~ 2 ( <2 )	1.4 ~ 2.1 ( 1.7 )	>1 ~ >1 ( >1 )	なし	8.2 ~ 8.2	-	水質AA	-	海域	B
兵庫県	72	あおいのはま 青井浜	豊岡市	山陰海岸 東部西部	JR竹野駅下車バス5分若しくは徒歩 20分	5/17	<2 ~ <2 ( <2 )	1.4 ~ 1.5 ( 1.5 )	>1 ~ >1 ( >1 )	なし	8.2 ~ 8.3	-	水質AA	-	海域	A
兵庫県	73	たけのはま 竹野浜	豊岡市	山陰海岸 東部西部	JR竹野駅下車徒歩15分	5/10 5/16	<2 ~ 4 ( <2 )	1.1 ~ 1.8 ( 1.5 )	>1 ~ >1 ( >1 )	なし	8.1 ~ 8.2	-	水質AA	-	海域	A
兵庫県	74	べんてんのはま 弁天浜	豊岡市	山陰海岸 東部西部	JR竹野駅下車徒歩20分	5/16	<2 ~ 2 ( <2 )	1.3 ~ 1.7 ( 1.5 )	>1 ~ >1 ( >1 )	なし	8.2 ~ 8.2	-	水質AA	-	海域	A
兵庫県	75	きりはま 切浜	豊岡市	山陰海岸 東部西部	JR竹野駅下車バス7分徒歩3分若しく は徒歩のみで30分	5/16 5/17	<2 ~ <2 ( <2 )	1.2 ~ 1.5 ( 1.4 )	>1 ~ >1 ( >1 )	なし	8.2 ~ 8.2	-	水質AA	-	海域	A
兵庫県	77	やすぎはま 安木浜	香美町	山陰海岸 東部西部	JR佐津駅下車バス10分	5/16	<2 ~ <2 ( <2 )	1.4 ~ 1.6 ( 1.5 )	>1 ~ >1 ( >1 )	なし	8.2 ~ 8.2	-	水質AA	-	海域	A
兵庫県	78	さづ 佐津	香美町	山陰海岸 東部西部	JR佐津駅下車徒歩10分	5/10 5/16	<2 ~ 2 ( <2 )	1.4 ~ 1.8 ( 1.6 )	>1 ~ >1 ( >1 )	なし	8.1 ~ 8.2	-	水質AA	-	海域	A
兵庫県	79	しばやま 柴山	香美町	山陰海岸 東部西部	JR柴山駅下車徒歩5分	5/16	<2 ~ <2 ( <2 )	1.5 ~ 2.0 ( 1.8 )	>1 ~ >1 ( >1 )	なし	8.2 ~ 8.2	-	水質AA	-	海域	A
兵庫県	80	いまごうら 今子浦	香美町	山陰海岸 東部西部	JR柴山駅下車バス10分若しくは車8 分	5/8	<2 ~ 2 ( <2 )	1.6 ~ 1.7 ( 1.7 )	>1 ~ >1 ( >1 )	なし	8.1 ~ 8.1	-	水質AA	-	海域	A
兵庫県	81	かすみはま 香住浜	香美町	山陰海岸 東部西部	JR香住駅下車徒歩5分	5/16	<2 ~ <2 ( <2 )	1.4 ~ 1.5 ( 1.5 )	>1 ~ >1 ( >1 )	なし	8.2 ~ 8.2	-	水質AA	-	海域	A
兵庫県	82	みたはま 三田浜	香美町	山陰海岸 東部西部	JR香住駅下車車10分	5/16	<2 ~ 2 ( <2 )	1.4 ~ 1.8 ( 1.6 )	>1 ~ >1 ( >1 )	なし	8.2 ~ 8.2	-	水質AA	-	海域	A
兵庫県	84	はまさか 浜坂	新温泉町	山陰海岸 東部西部	JR浜坂駅下車徒歩15分	5/16 5/17	<2 ~ 2 ( <2 )	1.4 ~ 1.8 ( 1.6 )	>1 ~ >1 ( >1 )	なし	8.2 ~ 8.2	-	水質AA	-	海域	A
兵庫県	85	しおたにはま 塩谷浜	新温泉町	山陰海岸 東部西部	JR諸寄駅下車徒歩10分	5/16	<2 ~ <2 ( <2 )	1.4 ~ 1.9 ( 1.7 )	>1 ~ >1 ( >1 )	なし	8.2 ~ 8.2	-	水質AA	-	海域	A
兵庫県	86	もろよせだいに 諸寄第2	新温泉町	山陰海岸 東部西部	JR諸寄駅下車徒歩5分	5/16	<2 ~ 2 ( <2 )	1.5 ~ 1.9 ( 1.7 )	>1 ~ >1 ( >1 )	なし	8.2 ~ 8.2	-	水質AA	-	海域	A
兵庫県	87	いくみ 居組	新温泉町	山陰海岸 東部西部	JR居組駅下車徒歩10分	5/9	<2 ~ 2 ( <2 )	1.8 ~ 2.0 ( 1.9 )	>1 ~ >1 ( >1 )	なし	8.1 ~ 8.1	-	水質AA	-	海域	A
兵庫県	89	あんじゃはま 庵蛇浜	豊岡市	山陰海岸 東部西部	JR竹野駅下車バス7分徒歩10分	5/21	<2 ~ <2 ( <2 )	1.2 ~ 1.5 ( 1.4 )	>1 ~ >1 ( >1 )	なし	8.2 ~ 8.2	-	水質AA	-	海域	A

第2表

都道府県名	水浴場番号	(ふりがな) 水浴場名	所在地			調査月日	水質					判定	対策を要するもの	水域区分・類型		
			市町村名	水域名	交通		ふん便性大腸菌群数(個/100mL) 最小～最大(平均)	COD(mg/L) 最小～最大(平均)	透明度(m) 最小～最大(平均)	油膜の有無	pH 最小～最大			0 1 5 7	水域区分	環境基準の 水域類型
兵庫県	90	うすがうら 臼ヶ浦	香美町	山陰海岸 東部西部	JR柴山駅下車徒歩10分渡船5分	5/10	<2 ~ <2 ( <2 )	1.5 ~ 1.9 ( 1.7 )	>1 ~ >1 ( >1 )	なし	8.1 ~ 8.1	-	水質AA	-	海域	A
兵庫県	91	ぬしま 沼島	南あわじ市	淡路島沿岸	灘土生港から沼島汽船10分沼島港より徒歩20分	5/9	<2 ~ <2 ( <2 )	0.8 ~ 0.9 ( 0.9 )	>1 ~ >1 ( >1 )	なし	8.0 ~ 8.1	-	水質AA	-	海域	A
兵庫県	92	しんつし 新都志	洲本市	淡路島沿岸	北淡ICより県道31号線を南へ車で35分	5/9	<2 ~ <2 ( <2 )	0.9 ~ 1.1 ( 1.0 )	>1 ~ >1 ( >1 )	なし	8.1 ~ 8.1	-	水質AA	-	海域	A
奈良県	1	あわいど 粟飯戸	黒滝村	紀の川	近鉄下市口駅下車乗換奈良交通バス粟飯谷口下車	5/17 5/22	5 ~ 14 ( 10 )	<0.5 ~ 0.5 ( 0.5 )	全透 ~ 全透 ( 全透 )	なし	7.6 ~ 7.7	-	水質A	-	河川	B
奈良県	2	きすみひろば きすみ広場	五條市	紀の川	JR五條駅下車乗換奈良交通バス城戸バス停下車	5/17 5/22	12 ~ 93 ( 53 )	0.6 ~ 0.7 ( 0.6 )	全透 ~ 全透 ( 全透 )	なし	7.7 ~ 7.7	-	水質A	-	河川	A
奈良県	6	ひがしよしのむらきやんぶじょう 東吉野村キャンプ場	東吉野村	紀の川	奈良交通バス蟻通バス停下車すぐ	5/16 5/21	7 ~ 10 ( 9 )	<0.5 ~ 0.6 ( 0.5 )	全透 ~ 全透 ( 全透 )	なし	7.7 ~ 7.8	-	水質A	-	河川	-
奈良県	7	さかいしひがしよしのむらきやんぶじょう 堺市東吉野村キャンプ場	東吉野村	紀の川	奈良交通バスやはた温泉バス停下車すぐ	5/16 5/21	4 ~ 4 ( 4 )	<0.5 ~ 0.6 ( 0.6 )	全透 ~ 全透 ( 全透 )	なし	7.7 ~ 7.7	-	水質A	-	河川	-
奈良県	8	ひがしよしのむらうんどうこうえん 東吉野村運動公園	東吉野村	紀の川	奈良交通下中黒バス停下車すぐ	5/16 5/21	6 ~ 11 ( 9 )	<0.5 ~ 0.8 ( 0.7 )	全透 ~ 全透 ( 全透 )	なし	7.8 ~ 7.8	-	水質A	-	河川	-
奈良県	10	しもいちちようしんりんこうえんやすらぎむら 下市町森林公園やすらぎ村	下市町	紀の川	近鉄下市口駅から車20分 奈良交通長谷バス停下車徒歩50分	5/21 5/22	20 ~ 21 ( 21 )	0.6 ~ 0.6 ( 0.6 )	全透 ~ 全透 ( 全透 )	なし	7.6 ~ 7.6	-	水質A	-	河川	A
奈良県	12	りばーふいーるどよしの リバーフィールドよしの	吉野町	紀の川	近鉄大和上市駅下車徒歩10分	5/16 5/21	22 ~ 23 ( 23 )	1.0 ~ 1.3 ( 1.2 )	全透 ~ 全透 ( 全透 )	なし	7.9 ~ 8.0	-	水質A	-	河川	A
奈良県	13	かみいすいせいじょう 上市水泳場	吉野町	紀の川	近鉄大和上市駅下車乗換奈良交通バス吉野町役場前下車徒歩10分	5/16 5/21	9 ~ 20 ( 15 )	1.0 ~ 1.1 ( 1.1 )	全透 ~ 全透 ( 全透 )	なし	7.8 ~ 8.0	-	水質A	-	河川	A
奈良県	14	みやたき 宮滝	吉野町	紀の川	近鉄大和上市駅下車乗換奈良交通バス宮滝下車徒歩10分	5/16 5/21	8 ~ 11 ( 10 )	1.0 ~ 1.2 ( 1.1 )	全透 ~ 全透 ( 全透 )	なし	7.4 ~ 7.6	-	水質A	-	河川	AA
奈良県	16	きららのもり きららの森	黒滝村	紀の川	近鉄吉野線下市口駅下車奈良交通バスで60分	5/17 5/22	9 ~ 18 ( 14 )	<0.5 ~ 0.5 ( 0.5 )	全透 ~ 全透 ( 全透 )	なし	7.8 ~ 7.9	-	水質A	-	河川	B
奈良県	17	じょうはぎ 文萩	曽爾村	淀川	近鉄名張駅下車乗換三重交通太良路下車徒歩5分	5/17 5/22	17 ~ 24 ( 21 )	1.0 ~ 1.0 ( 1.0 )	全透 ~ 全透 ( 全透 )	なし	8.1 ~ 8.1	-	水質A	-	河川	-
奈良県	18	まつのしろ 松ノ白	曽爾村	淀川	近鉄名張駅下車乗換三重交通葛下車徒歩5分	5/17 5/22	19 ~ 36 ( 28 )	1.0 ~ 1.1 ( 1.1 )	全透 ~ 全透 ( 全透 )	なし	8.0 ~ 8.1	-	水質A	-	河川	-
奈良県	19	たかみこうえんきやんぶじょう 高見公園キャンプ場	東吉野村	紀の川	名阪高速針インターより車で1時間奈良交通バス神武垣内バス停下車すぐ	5/16 5/21	<2 ~ 22 ( 12 )	<0.5 ~ 0.7 ( 0.6 )	全透 ~ 全透 ( 全透 )	なし	7.6 ~ 7.7	-	水質A	-	河川	-

第2表

都道府県名	水浴場番号	(ふりがな) 水浴場名	所在地			調査月日	水質						判定	対策を要するもの	水域区分・類型	
			市町村名	水域名	交通		ふん便性大腸菌群数(個/100mL) 最小～最大(平均)	COD(mg/L) 最小～最大(平均)	透明度(m) 最小～最大(平均)	油膜の有無	pH 最小～最大	0 1 5 7			水域区分	環境基準の 水域類型
和歌山県	1	かだ 加太	和歌山市	加太海岸	南海加太線加太駅下車徒歩15分	4/12 4/19	<2 ~ 4 ( <2 )	1.2 ~ 1.6 ( 1.5 )	>1 ~ >1 ( >1 )	なし	8.0 ~ 8.2	不 検 出	水質AA	-	海域	A
和歌山県	2	いそのうら 磯の浦	和歌山市	磯の浦海岸	南海加太線磯の浦駅下車徒歩5分	4/12 4/19	<2 ~ 4 ( <2 )	1.0 ~ 1.4 ( 1.2 )	>1 ~ >1 ( >1 )	なし	8.0 ~ 8.1	不 検 出	水質AA	-	海域	A
和歌山県	3	かたおなみ 片男波	和歌山市	和歌浦湾	JR和歌山駅・南海和歌山市駅からバス「不老橋」下車、徒歩10分	4/12 4/19	<2 ~ 30 ( 4 )	1.0 ~ 1.6 ( 1.3 )	>1 ~ >1 ( >1 )	なし	8.1 ~ 8.1	不 検 出	水質A	-	海域	A
和歌山県	4	はまのみや 浜の宮	和歌山市	和歌浦湾	JR和歌山駅・南海和歌山市駅からバス「浜の宮海水浴場前」下車、徒歩1分	4/12 4/19	<2 ~ 20 ( 6 )	1.4 ~ 2.2 ( 1.8 )	>1 ~ >1 ( >1 )	なし	8.0 ~ 8.1	不 検 出	水質A	-	海域	A
和歌山県	5	なみはや 浪早	和歌山市	和歌浦湾	JR和歌山駅・南海和歌山市駅からバス「浪早崎」下車、徒歩10分	4/12 4/19	<2 ~ 2 ( <2 )	1.0 ~ 1.4 ( 1.2 )	>1 ~ >1 ( >1 )	なし	8.1 ~ 8.2	不 検 出	水質AA	-	海域	A
和歌山県	6	じのしま 地ノ島	有田市	紀伊水道	JR初島駅下車、徒歩7分、船8分	4/23	<2 ~ <2 ( <2 )	1.4 ~ 1.8 ( 1.6 )	>1 ~ >1 ( >1 )	なし	8.0 ~ 8.1	不 検 出	水質AA	-	海域	A
和歌山県	9	うぶゆ 産湯	日高町	紀伊水道	JR紀伊内原駅からバス10分「産湯海水浴場前」下車すぐ	4/23	<2 ~ <2 ( <2 )	1.0 ~ 1.2 ( 1.1 )	>1 ~ >1 ( >1 )	なし	8.1 ~ 8.2	不 検 出	水質AA	-	海域	A
和歌山県	10	たなべあうぎがはま 田辺扇ヶ浜	田辺市	田辺湾	JR紀伊田辺駅下車、徒歩10分	4/23	<2 ~ <2 ( <2 )	1.0 ~ 1.8 ( 1.4 )	>1 ~ >1 ( >1 )	なし	8.1 ~ 8.2	不 検 出	水質AA	-	海域	A
和歌山県	11	えづら 江津良	白浜町	田辺湾	JR白浜駅からバス15分「江津良」下車すぐ	4/23	<2 ~ <2 ( <2 )	1.1 ~ 1.1 ( 1.1 )	>1 ~ >1 ( >1 )	なし	8.2 ~ 8.2	不 検 出	水質AA	-	海域	A
和歌山県	12	りんかいうら 臨海浦	白浜町	田辺湾	JR白浜駅からバス20分「臨海」下車すぐ	4/23	<2 ~ <2 ( <2 )	1.2 ~ 1.2 ( 1.2 )	>1 ~ >1 ( >1 )	なし	8.2 ~ 8.2	不 検 出	水質AA	-	海域	A
和歌山県	13	しらはま 白良浜	白浜町	鉛山湾	JR白浜駅からバス15分「白良浜」下車すぐ	4/23	<2 ~ <2 ( <2 )	1.2 ~ 1.4 ( 1.3 )	>1 ~ >1 ( >1 )	なし	8.2 ~ 8.2	不 検 出	水質AA	-	海域	A
和歌山県	14	すさみ すさみ	すさみ町	枯木灘	JR周参見駅下車、徒歩3分	4/23	<2 ~ 6 ( 3 )	1.6 ~ 1.8 ( 1.7 )	>1 ~ >1 ( >1 )	なし	8.2 ~ 8.2	不 検 出	水質A	-	海域	-
和歌山県	15	はししい 橋杭	串本町	熊野灘	JR串本駅下車、徒歩15分	4/23	<2 ~ <2 ( <2 )	1.2 ~ 1.6 ( 1.4 )	>1 ~ >1 ( >1 )	なし	8.2 ~ 8.2	不 検 出	水質AA	-	海域	A
和歌山県	16	たまのうら 玉の浦	那智勝浦町	玉ノ浦	JR下里駅下車、徒歩20分	4/23	<2 ~ <2 ( <2 )	1.2 ~ 1.6 ( 1.4 )	>1 ~ >1 ( >1 )	なし	8.2 ~ 8.2	不 検 出	水質AA	-	海域	-
和歌山県	17	なち 那智	那智勝浦町	那智湾	JR那智駅下車、徒歩1分	4/23	<2 ~ <2 ( <2 )	1.0 ~ 1.4 ( 1.2 )	>1 ~ >1 ( >1 )	なし	8.2 ~ 8.2	不 検 出	水質AA	-	海域	-
和歌山県	18	うくい 宇久井	那智勝浦町	熊野灘	JR宇久井駅下車、徒歩20分	4/23	<2 ~ <2 ( <2 )	1.0 ~ 1.2 ( 1.1 )	>1 ~ >1 ( >1 )	なし	8.3 ~ 8.3	不 検 出	水質AA	-	海域	A

第2表

都道府県名	水浴場番号	(ふりがな) 水浴場名	所在地			調査月日	水質					判定	対策を要するもの	水域区分・類型		
			市町村名	水域名	交通		ふん便性大腸菌群数(個/100mL) 最小～最大(平均)	COD(mg/L) 最小～最大(平均)	透明度(m) 最小～最大(平均)	油膜の有無	pH 最小～最大			0 1 5 7	水域区分	環境基準の 水域類型
和歌山県	22	ゆかわ 湯川	那智勝浦町	森浦湾	JR湯川駅下車、徒歩1分	4/23	<2 ~ <2 ( <2 )	1.3 ~ 1.4 ( 1.4 )	>1 ~ >1 ( >1 )	なし	8.2 ~ 8.2	不 検 出	水質AA	-	海域	A
和歌山県	29	つばき 橋	白浜町	枯木灘	JR椿駅下車、徒歩20分	4/23	<2 ~ <2 ( <2 )	1.2 ~ 1.4 ( 1.3 )	>1 ~ >1 ( >1 )	なし	8.3 ~ 8.3	不 検 出	水質AA	-	海域	-
和歌山県	33	さとの 里野	すさみ町	枯木灘	JR江住駅下車、徒歩30分	4/23	<2 ~ <2 ( <2 )	1.1 ~ 1.3 ( 1.2 )	>1 ~ >1 ( >1 )	なし	8.2 ~ 8.2	不 検 出	水質AA	-	海域	-
和歌山県	34	たはら 田原	串本町	熊野灘	JR紀伊田原駅下車、徒歩10分	4/23	<2 ~ 2 ( <2 )	1.2 ~ 1.4 ( 1.3 )	>1 ~ >1 ( >1 )	なし	8.2 ~ 8.3	不 検 出	水質AA	-	海域	-
和歌山県	35	くじらはま くじら浜	太地町	太地湾	JR太地駅からバス10分「くじら浜海水浴場前」下車すぐ	4/23	<2 ~ <2 ( <2 )	1.6 ~ 1.6 ( 1.6 )	>1 ~ >1 ( >1 )	なし	8.2 ~ 8.3	不 検 出	水質AA	-	海域	-
和歌山県	36	みわさき 三輪崎	新宮市	熊野灘	JR三輪崎駅下車、徒歩10分	4/23	<2 ~ <2 ( <2 )	1.6 ~ 1.8 ( 1.7 )	>1 ~ >1 ( >1 )	なし	8.2 ~ 8.2	不 検 出	水質AA	-	海域	-
鳥取県	1	ひがしはま 東浜	岩美町	鳥取県地先海域	JR東浜駅下車徒歩5分	5/14 5/15	<2 ~ <2 ( <2 )	1.2 ~ 1.3 ( 1.3 )	>1 ~ >1 ( >1 )	なし	8.2 ~ 8.2	不 検 出	水質AA	-	海域	A
鳥取県	4	まきだに 牧谷	岩美町	鳥取県地先海域	JR岩美駅下車バス5分	5/14 5/15	<2 ~ <2 ( <2 )	1.0 ~ 1.4 ( 1.3 )	>1 ~ >1 ( >1 )	なし	8.2 ~ 8.3	不 検 出	水質AA	-	海域	A
鳥取県	5	うらどめ 浦富	岩美町	鳥取県地先海域	JR岩美駅下車バス5分	5/14 5/15	<2 ~ 10 ( 2 )	1.2 ~ 1.5 ( 1.3 )	>1 ~ >1 ( >1 )	なし	8.2 ~ 8.3	不 検 出	水質A	-	海域	A
鳥取県	7	とっとりさきゅう 鳥取砂丘	鳥取市	鳥取県地先海域	JR鳥取駅下車車20分	5/11 5/14	<2 ~ <2 ( <2 )	1.1 ~ 2.2 ( 1.6 )	>1 ~ >1 ( >1 )	なし	8.2 ~ 8.3	不 検 出	水質AA	-	海域	A
鳥取県	8	かるみなど 賀露みなど	鳥取市	鳥取県地先海域	JR鳥取駅下車バス10分	5/11 5/14	<2 ~ <2 ( <2 )	1.1 ~ 1.5 ( 1.4 )	>1 ~ >1 ( >1 )	なし	8.2 ~ 8.3	不 検 出	水質AA	-	海域	A
鳥取県	9	はくと 白兔	鳥取市	鳥取県地先海域	JR鳥取駅下車バス35分	5/11 5/14	<2 ~ <2 ( <2 )	1.2 ~ 1.6 ( 1.4 )	>1 ~ >1 ( >1 )	なし	8.2 ~ 8.3	不 検 出	水質AA	-	海域	A
鳥取県	10	こぞみ 小沢見	鳥取市	鳥取県地先海域	JR鳥取駅下車バス20分	5/11 5/14	<2 ~ <2 ( <2 )	1.0 ~ 1.7 ( 1.4 )	>1 ~ >1 ( >1 )	なし	8.2 ~ 8.2	不 検 出	水質AA	-	海域	A
鳥取県	17	はわい ハワイ	湯梨浜町	鳥取県地先海域	JR倉吉駅下車バス17分	5/10 5/15	<2 ~ 4 ( <2 )	1.4 ~ 2.5 ( 1.9 )	>1 ~ >1 ( >1 )	なし	8.1 ~ 8.2	不 検 出	水質AA	-	海域	A
鳥取県	18	うの 宇野	湯梨浜町	鳥取県地先海域	JR倉吉駅下車バス20分	5/10 5/15	<2 ~ <2 ( <2 )	1.3 ~ 1.6 ( 1.6 )	>1 ~ >1 ( >1 )	なし	8.1 ~ 8.2	不 検 出	水質AA	-	海域	A
鳥取県	19	やばせ 八橋	琴浦町	鳥取県地先海域	JR八橋駅下車徒歩10分	5/10 5/15	<2 ~ 2 ( <2 )	1.2 ~ 2.0 ( 1.7 )	>1 ~ >1 ( >1 )	なし	8.1 ~ 8.2	不 検 出	水質AA	-	海域	A



第2表

都道府県名	水浴場番号	(ふりがな) 水浴場名	所在地			調査月日	水質					判定	対策を要するもの	水域区分・類型		
			市町村名	水域名	交通		ふん便性大腸菌群数(個/100mL) 最小～最大(平均)	COD(mg/L) 最小～最大(平均)	透明度(m) 最小～最大(平均)	油膜の有無	pH 最小～最大			0 1 5 7	水域区分	環境基準の 水域類型
鳥取県	20	かいけおんせん 皆生温泉	米子市	鳥取県地先海域	JR米子駅下車バス20分	5/10 5/11	<2 ~ 4 ( <2 )	1.4 ~ 2.1 ( 1.7 )	>1 ~ >1 ( >1 )	なし	8.1 ~ 8.2	不 検 出	水質AA	-	海域	A
島根県	1	きたうら 北浦	松江市	千酌湾	一畑バス万原前下車、町民バス北浦 下車徒歩6分	5/10 5/22	<2 ~ 2 ( <2 )	1.3 ~ 1.7 ( 1.4 )	>1 ~ >1 ( >1 )	なし	8.1 ~ 8.3	-	水質AA	-	海域	A
島根県	2	こうら 古浦	松江市	恵曇漁港	一畑バス古浦下車徒歩1分	5/10 5/22	<2 ~ <2 ( <2 )	1.2 ~ 1.9 ( 1.6 )	>1 ~ >1 ( >1 )	なし	8.1 ~ 8.2	-	水質AA	-	海域	A
島根県	3	おわしはま おわし浜	出雲市	日御崎、お わし浜	一畑バス日御崎下車徒歩5分	4/10 4/17	<2 ~ <2 ( <2 )	1.6 ~ 2.6 ( 1.9 )	>1 ~ >1 ( >1 )	なし	8.2 ~ 8.4	-	水質AA	-	海域	A
島根県	4	はし 波子	江津市	波子海岸	JR山陰本線波子駅下車徒歩10分	4/17 5/10	<2 ~ 4 ( <2 )	1.7 ~ 2.0 ( 1.8 )	>1 ~ >1 ( >1 )	なし	8.1 ~ 8.2	-	水質AA	-	海域	A
島根県	5	いわかいいひんこうえん 石見海浜公園	浜田市	姉ヶ浜海 岸・国分・ 久代海岸	JR山陰本線久代駅下車徒歩20分	4/17 5/10	<2 ~ <2 ( <2 )	1.4 ~ 1.9 ( 1.6 )	>1 ~ >1 ( >1 )	なし	8.1 ~ 8.2	-	水質AA	-	海域	-
島根県	6	こくふ 国府	浜田市	国分海岸	JR山陰本線下府駅下車徒歩15分	4/10 5/15	<2 ~ 2 ( <2 )	1.2 ~ 2.1 ( 1.6 )	>1 ~ >1 ( >1 )	なし	8.1 ~ 8.1	-	水質AA	-	海域	A
島根県	7	たのうら 田の浦	浜田市	田の浦海 岸	JR山陰本線三保三隅駅下車徒歩20 分	4/10 5/15	<2 ~ <2 ( <2 )	1.1 ~ 2.0 ( 1.4 )	>1 ~ >1 ( >1 )	なし	8.1 ~ 8.2	-	水質AA	-	海域	A
島根県	8	もちいし 持石	益田市	持石海岸	JR山陰本線益田駅下車バス10分	4/11 5/16	<2 ~ <2 ( <2 )	1.2 ~ 1.6 ( 1.4 )	>1 ~ >1 ( >1 )	なし	8.1 ~ 8.3	-	水質AA	-	海域	A
島根県	9	こなみ 小波	松江市	小波海水 浴場	一畑バスマリングートしまね下車、島 根コミュニティバス小波下車徒歩1分	5/10 5/22	<2 ~ 2 ( <2 )	1.2 ~ 1.5 ( 1.3 )	>1 ~ >1 ( >1 )	なし	8.1 ~ 8.2	-	水質AA	-	海域	-
島根県	10	かつらしま 桂島	松江市	加賀西海 岸・加賀漁 港	一畑バスマリングートしまね下車、島 根コミュニティバス加賀漁港下車徒歩 7分	5/10 5/22	<2 ~ <2 ( <2 )	1.3 ~ 1.9 ( 1.6 )	>1 ~ >1 ( >1 )	なし	8.1 ~ 8.4	-	水質AA	-	海域	-
島根県	12	いなさのはま 稲佐の浜	出雲市	大社湾	一畑電鉄出雲大社前駅下車バス5分	4/10 4/17	<2 ~ <2 ( <2 )	1.2 ~ 1.7 ( 1.5 )	>1 ~ >1 ( >1 )	なし	8.0 ~ 8.1	-	水質AA	-	海域	-
島根県	15	たぎ 田儀	出雲市	田儀海岸 田儀港	JR山陰本線田儀駅下車徒歩5分	4/10 4/17	<2 ~ <2 ( <2 )	1.1 ~ 1.8 ( 1.5 )	>1 ~ >1 ( >1 )	なし	8.1 ~ 8.3	-	水質AA	-	海域	-
島根県	16	はね 波根	大田市	波根東漁 港	JR山陰本線波根駅下車徒歩5分	4/17 5/10	<2 ~ 26 ( 8 )	1.4 ~ 1.6 ( 1.5 )	>1 ~ >1 ( >1 )	なし	8.1 ~ 8.2	-	水質A	-	海域	-
島根県	17	とりい 鳥井	大田市	鳥井漁港	JR山陰本線大田駅下車車15分	4/17 5/10	<2 ~ 2 ( <2 )	1.3 ~ 1.9 ( 1.5 )	>1 ~ >1 ( >1 )	なし	8.1 ~ 8.2	-	水質AA	-	海域	-
島根県	22	しおはま 塩浜	隠岐の島 町	塩浜海水 浴場	隠岐汽船西郷港ターミナルより車15 分	5/10 5/16	<2 ~ <2 ( <2 )	1.5 ~ 1.8 ( 1.7 )	>1 ~ >1 ( >1 )	なし	8.2 ~ 8.3	-	水質AA	-	海域	-

第2表

都道府県名	水浴場番号	(ふりがな) 水浴場名	所在地			調査月日	水質					判定	対策を要するもの	水域区分・類型		
			市町村名	水域名	交通		ふん便性大腸菌群数(個/100mL) 最小～最大(平均)	COD(mg/L) 最小～最大(平均)	透明度(m) 最小～最大(平均)	油膜の有無	pH 最小～最大			0 1 5 7	水域区分	環境基準の 水域類型
島根県	23	くて 久手	大田市	久手港	JR山陰本線久手駅下車徒歩20分	4/17 5/10	<2 ~ 2 ( <2 )	1.4 ~ 1.6 ( 1.5 )	>1 ~ >1 ( >1 )	なし	8.1 ~ 8.2	-	水質AA	-	海域	-
島根県	24	いのめ 猪目	出雲市	十六島湾 猪目海岸	一畑電鉄出雲大社前駅下車バス35分	4/10 4/17	<2 ~ <2 ( <2 )	1.2 ~ 1.7 ( 1.5 )	>1 ~ >1 ( >1 )	なし	8.1 ~ 8.2	-	水質AA	-	海域	-
島根県	25	きららびーち キララビーチ	出雲市	岐久海岸	JR山陰本線小田駅下車徒歩5分	4/10 4/17	<2 ~ <2 ( <2 )	1.0 ~ 1.9 ( 1.5 )	>1 ~ >1 ( >1 )	なし	8.0 ~ 8.1	-	水質AA	-	海域	-
島根県	26	なかむら 中村	隠岐の島 町	隠岐島後、 中村漁港	隠岐汽船西郷港ターミナルより車45分	5/10 5/16	<2 ~ <2 ( <2 )	1.4 ~ 1.8 ( 1.6 )	>1 ~ >1 ( >1 )	なし	8.1 ~ 8.2	-	水質AA	-	海域	-
島根県	27	かわしも 河下	出雲市	十六島湾 河下港	一畑電鉄平田市駅下車バス20分	4/10 4/17	<2 ~ <2 ( <2 )	1.4 ~ 1.8 ( 1.6 )	>1 ~ >1 ( >1 )	なし	8.1 ~ 8.2	-	水質AA	-	海域	-
島根県	28	くろまつ 黒松	江津市	黒松漁港	JR山陰本線黒松駅下車徒歩10分	4/17 5/10	<2 ~ <2 ( <2 )	1.5 ~ 2.0 ( 1.7 )	>1 ~ >1 ( >1 )	なし	8.1 ~ 8.2	-	水質AA	-	海域	-
島根県	29	あさり 浅利	江津市	浅利漁港	JR山陰本線浅利駅下車徒歩20分	4/17 5/10	<2 ~ 4 ( <2 )	1.7 ~ 1.9 ( 1.8 )	>1 ~ >1 ( >1 )	なし	8.1 ~ 8.2	-	水質AA	-	海域	-
島根県	30	おりい 折居	浜田市	折居海岸	JR山陰本線折居駅下車徒歩2分	4/10 5/15	<2 ~ <2 ( <2 )	1.3 ~ 1.7 ( 1.4 )	>1 ~ >1 ( >1 )	なし	8.1 ~ 8.2	-	水質AA	-	海域	-
島根県	31	かすがのはま 春日の浜	隠岐の島 町	隠岐島後、 隠岐布施 海岸	隠岐汽船西郷港ターミナルより車30分	5/10 5/16	<2 ~ <2 ( <2 )	1.1 ~ 1.5 ( 1.3 )	>1 ~ >1 ( >1 )	なし	8.1 ~ 8.3	-	水質AA	-	海域	-
島根県	32	ふくら 福浦	隠岐の島 町	隠岐島後、 福浦漁港	隠岐汽船西郷港ターミナルより車25分	5/10 5/16	<2 ~ <2 ( <2 )	1.3 ~ 2.0 ( 1.7 )	>1 ~ >1 ( >1 )	なし	8.1 ~ 8.2	-	水質AA	-	海域	-
島根県	33	あきや 明屋	海士町	隠岐島前、 明屋海岸	隠岐汽船菱浦港ターミナルより車15分	5/9 5/21	<2 ~ <2 ( <2 )	1.6 ~ 2.0 ( 1.8 )	>1 ~ >1 ( >1 )	なし	8.2 ~ 8.3	-	水質AA	-	海域	-
島根県	34	あまちょうれいんぼーびーち 海士町レインボービーチ	海士町	隠岐島前、 福井地区	隠岐汽船菱浦港ターミナルより徒歩4分	5/9 5/21	<2 ~ <2 ( <2 )	1.3 ~ 1.7 ( 1.5 )	>1 ~ >1 ( >1 )	なし	8.1 ~ 8.2	-	水質AA	-	海域	-
島根県	35	そとはま 外浜	西ノ島町	隠岐島前	隠岐汽船浦郷港ターミナルよりバス15分	5/9 5/21	<2 ~ 6 ( 2 )	1.8 ~ 2.0 ( 1.9 )	>1 ~ >1 ( >1 )	なし	8.2 ~ 8.3	-	水質A	-	海域	-
島根県	36	つちだ 土田	益田市	土田海岸	JR山陰本線鎌手駅下車 徒歩22分	4/11 5/16	<2 ~ <2 ( <2 )	1.2 ~ 1.4 ( 1.3 )	>1 ~ >1 ( >1 )	なし	8.1 ~ 8.1	-	水質AA	-	海域	-
島根県	37	こはま 小浜	益田市	小浜漁港	JR山陰本線戸田小浜駅下車 徒歩20分	4/11 5/16	<2 ~ <2 ( <2 )	1.0 ~ 1.5 ( 1.2 )	>1 ~ >1 ( >1 )	なし	8.1 ~ 8.1	-	水質AA	-	海域	-
岡山県	1	うしまど 牛窓	瀬戸内市	牛窓地先 海域	両備バス牛窓海水浴場行終点下車	5/1 5/10	<2 ~ <2 ( <2 )	2.4 ~ 2.7 ( 2.6 )	>1 ~ >1 ( >1 )	なし	8.1 ~ 8.1	不 検 出	水質B	-	海域	A

第2表

都道府県名	水浴場番号	(ふりがな) 水浴場名	所在地			調査月日	水質					判定	対策を要するもの	水域区分・類型		
			市町村名	水域名	交通		ふん便性大腸菌群数(個/100mL) 最小～最大(平均)	COD(mg/L) 最小～最大(平均)	透明度(m) 最小～最大(平均)	油膜の有無	pH 最小～最大			0 1 5 7	水域区分	環境基準の 水域類型
岡山県	3	ほうでん 宝伝	岡山市	児島湾 (丙)	東備バス久々井・宝伝行西宝伝下車	5/1 5/10	<2 ~ 2 ( <2 )	1.7 ~ 2.6 ( 2.3 )	>1 ~ >1 ( >1 )	なし	8.1 ~ 8.2	不 検 出	水質B	-	海域	A
岡山県	4	しぶかわ 渋川	玉野市	備讃瀬戸	両備バス渋川行終点下車	4/27 5/10	<2 ~ <2 ( <2 )	1.7 ~ 1.9 ( 1.8 )	>1 ~ >1 ( >1 )	なし	8.1 ~ 8.1	不 検 出	水質AA	-	海域	A
岡山県	5	さみにしはま 沙美西浜	倉敷市	水島地先 海域(甲)	井笠バス寄島行沙美下車徒歩1分	4/19 5/10	<2 ~ 4 ( <2 )	2.8 ~ 3.7 ( 3.3 )	>1 ~ >1 ( >1 )	なし	8.1 ~ 8.2	不 検 出	水質B	-	海域	B
岡山県	6	しらいしじま 白石島	笠岡市	備讃瀬戸	三洋汽船真鍋島行白石島下船徒歩 10分	5/11 5/14	<2 ~ <2 ( <2 )	2.3 ~ 2.7 ( 2.5 )	>1 ~ >1 ( >1 )	なし	8.1 ~ 8.2	不 検 出	水質B	-	海域	A
岡山県	7	さみひがしはま 沙美東浜	倉敷市	水島地先 海域(甲)	井笠バス寄島行沙美下車徒歩1分	4/19 5/10	<2 ~ <2 ( <2 )	2.7 ~ 3.0 ( 2.9 )	>1 ~ >1 ( >1 )	なし	8.2 ~ 8.2	不 検 出	水質B	-	海域	B
岡山県	8	みやのした 宮の下	備前市	播磨灘北 西部	日生港大多府島行大多府島下船徒 歩5分	4/27 5/7	<2 ~ 4 ( <2 )	2.3 ~ 2.7 ( 2.5 )	>1 ~ >1 ( >1 )	なし	8.1 ~ 8.2	不 検 出	水質B	-	海域	A
岡山県	9	そとわ 外輪	備前市	播磨灘北 西部	備前市営バス頭島線終点下車徒歩5 分	4/27 5/7	<2 ~ 9 ( 3 )	2.1 ~ 2.9 ( 2.5 )	>1 ~ >1 ( >1 )	なし	8.1 ~ 8.2	不 検 出	水質B	-	海域	A
岡山県	10	いぬじま 犬島	岡山市	児島湾 (丙)	宝伝港犬島行下船徒歩10分	5/1 5/10	<2 ~ <2 ( <2 )	2.4 ~ 3.2 ( 2.7 )	>1 ~ >1 ( >1 )	なし	8.1 ~ 8.2	不 検 出	水質B	-	海域	A
岡山県	11	むくちじま 六口島	倉敷市	水島地先 海域(乙)	児島観光港六口島行下船徒歩1分	4/19 5/10	<2 ~ <2 ( <2 )	2.2 ~ 2.5 ( 2.4 )	>1 ~ >1 ( >1 )	なし	8.1 ~ 8.1	不 検 出	水質B	-	海域	A
岡山県	12	おおはま 大浜	倉敷市	備讃瀬戸	JR児島駅下車タクシー10分	4/19 5/10	<2 ~ <2 ( <2 )	2.1 ~ 2.9 ( 2.6 )	>1 ~ >1 ( >1 )	なし	8.1 ~ 8.1	不 検 出	水質B	-	海域	A
岡山県	13	きたぎしましもうら 北木島下浦	笠岡市	備讃瀬戸	笠岡港北木島行大浦港下船徒歩15 分	5/11 5/14	<2 ~ <2 ( <2 )	1.8 ~ 2.5 ( 2.3 )	>1 ~ >1 ( >1 )	なし	8.1 ~ 8.1	不 検 出	水質B	-	海域	A
広島県	1	つづみがうらしげんこうえんか いすいよくじょう 包ヶ浦自然公園海水浴場	廿日市市 宮島町	広島湾	宮島フェリー乗り場からバス又は車10 分	5/14 5/15	<2 ~ 18 ( 5 )	3.2 ~ 3.9 ( 3.6 )	>1 ~ >1 ( >1 )	なし	8.1 ~ 8.3	不 検 出	水質B	-	海域	A
広島県	2	べいさいどびーちさか ベイサイドビーチ坂	安芸郡坂 町	広島湾	JR呉線水尻駅から徒歩5分	5/14 5/15	<2 ~ 32 ( 9 )	3.3 ~ 5.6 ( 4.3 )	>1 ~ >1 ( >1 )	なし	8.2 ~ 8.3	不 検 出	水質B	-	海域	A
広島県	5	かつらがはま 桂ヶ浜	呉市倉橋 町	呉地先	JR呉駅から音戸大橋經由バス70分、 桂ヶ浜下車	5/11 5/15	<2 ~ <2 ( <2 )	1.3 ~ 1.8 ( 1.6 )	>1 ~ >1 ( >1 )	なし	7.7 ~ 8.0	不 検 出	水質AA	-	海域	A
広島県	7	かるがかいひんこうえん 狩留賀海浜公園	呉市狩留 賀町	呉地先	JRかるが浜駅から徒歩2分	5/11 5/15	<2 ~ 4 ( 2 )	1.6 ~ 3.1 ( 2.3 )	>1 ~ >1 ( >1 )	なし	8.0 ~ 8.0	不 検 出	水質B	-	海域	A
広島県	10	けんみんのはま 県民の浜	呉市蒲刈 町	呉地先	JR呉駅から安芸灘大橋經由バス1時 間20分	5/11 5/15	<2 ~ <2 ( <2 )	1.0 ~ 1.2 ( 1.1 )	>1 ~ >1 ( >1 )	なし	8.0 ~ 8.1	不 検 出	水質AA	-	海域	A

第2表

都道府県名	水浴場番号	(ふりがな) 水浴場名	所在地		調査月日	水質					判定	対策を要するもの	水域区分・類型			
			市町村名	水域名		交通	ふん便性大腸菌群数(個/100mL) 最小～最大(平均)	COD(mg/L) 最小～最大(平均)	透明度(m) 最小～最大(平均)	油膜の有無			pH 最小～最大	0 1 5 7	水域区分	環境基準の 水域類型
広島県	11	かじがはま 梶ヶ浜	呉市下蒲刈町	呉地先	呉駅から安芸灘大橋経由バス見戸代乗換50分	5/11 5/15	<2 ~ <2 ( <2 )	0.9 ~ 1.1 ( 1.0 )	>1 ~ >1 ( >1 )	なし	8.0 ~ 8.1	不 検 出	水質AA	-	海域	A
広島県	12	まとば 的場	竹原市港町	燧灘北西部	JR呉線竹原駅から徒歩25分	5/15	<2 ~ <2 ( <2 )	1.2 ~ 1.5 ( 1.4 )	>1 ~ >1 ( >1 )	なし	8.1 ~ 8.1	不 検 出	水質AA	-	海域	A
広島県	18	せとださんせつとびーち 瀬戸田サンセットビーチ	尾道市瀬戸田町	燧灘北西部	瀬戸田港から徒歩30分又は車10分。 車でしまなみ海道生口島北IC下車20分	5/16 5/17	<2 ~ <2 ( <2 )	1.2 ~ 1.6 ( 1.3 )	>1 ~ >1 ( >1 )	なし	8.0 ~ 8.0	不 検 出	水質AA	-	海域	A
広島県	19	すなみかいひんこうえん すなみ海浜公園	三原市須波西	燧灘北西部	三原市営バス・芸陽バスで須波ハイッ 入口みはらし温泉前下車徒歩0分	5/16 5/17	<2 ~ <2 ( <2 )	1.2 ~ 1.5 ( 1.4 )	>1 ~ >1 ( >1 )	なし	8.0 ~ 8.0	不 検 出	水質AA	-	海域	A
広島県	25	しーぱーくおおはま シーパーク大浜	福山市内海町	燧灘北西部	JR福山駅から車1時間	5/10 5/18	<2 ~ <2 ( <2 )	1.5 ~ 1.9 ( 1.8 )	>1 ~ >1 ( >1 )	なし	8.1 ~ 8.1	不 検 出	水質AA	-	海域	A
広島県	28	とものうら 鞆の浦	福山市鞆町	備讃瀬戸	JR福山駅からバス35分, 船5分	5/10 5/18	<2 ~ <2 ( <2 )	2.0 ~ 2.6 ( 2.3 )	>1 ~ >1 ( >1 )	なし	8.1 ~ 8.1	不 検 出	水質B	-	海域	A
広島県	29	くれせんとびーち クレセントビーチ	福山市内海町	燧灘北西部	JR福山駅から車1時間	5/10 5/18	<2 ~ 2 ( <2 )	1.8 ~ 2.1 ( 2.0 )	>1 ~ >1 ( >1 )	なし	8.1 ~ 8.1	不 検 出	水質AA	-	海域	A
広島県	30	しまなみびーち しまなみビーチ	尾道市因島大浜町	燧灘北西部	因島大橋バス停下車徒歩5～10分。 車で因島北ICから大浜方面5km	5/16 5/17	<2 ~ 19 ( 5 )	1.3 ~ 1.7 ( 1.5 )	>1 ~ >1 ( >1 )	なし	8.0 ~ 8.1	不 検 出	水質A	-	海域	A
広島県	33	おおくしかいすいよくじょう 大串海水浴場	豊田郡大崎上島町	安芸津・安浦地先海域	大西港から車で10分。垂水港から車で20分。	5/10 5/11	<2 ~ <2 ( <2 )	1.6 ~ 2.0 ( 1.8 )	>1 ~ >1 ( >1 )	なし	8.1 ~ 8.1	不 検 出	水質AA	-	海域	A
山口県	2	さざんせといほのしょうまりんぱーく サザンセット伊保庄マリンパーク	柳井市	伊予灘	柳井駅より車で10分	5/10	<2 ~ 2 ( <2 )	1.4 ~ 1.7 ( 1.5 )	全透 ~ 全透 ( 全透 )	なし	8.2 ~ 8.2	不 検 出	水質AA	-	海域	A
山口県	3	ずしがはま 逗子ヶ浜	周防大島町	広島湾	防長交通バス逗子ヶ浜停留所下車徒歩3分	5/8	<2 ~ 6 ( 3 )	1.2 ~ 1.6 ( 1.5 )	全透 ~ 全透 ( 全透 )	なし	8.1 ~ 8.1	不 検 出	水質A	-	海域	A
山口県	4	かたぞえがはま 片添ヶ浜	周防大島町	伊予灘	町営バス「ふれあい白木線」片添停留所下車徒歩1分	5/8 5/17	<2 ~ 2 ( <2 )	0.8 ~ 1.3 ( 1.2 )	全透 ~ 全透 ( 全透 )	なし	8.1 ~ 8.1	不 検 出	水質AA	-	海域	A
山口県	7	むろづみ 室積	光市	周防灘	JR山陽本線光駅下車 室積公園口行き 室積新開バス停下車徒歩1分	5/15 5/16	<2 ~ <2 ( <2 )	0.9 ~ 2.0 ( 1.4 )	全透 ~ 全透 ( 全透 )	なし	8.1 ~ 8.1	不 検 出	水質AA	-	海域	A
山口県	8	にじがはま 虹ヶ浜	光市	周防灘	JR山陽本線光駅から徒歩3分	5/15 5/16	<2 ~ 3 ( <2 )	1.4 ~ 1.9 ( 1.7 )	全透 ~ 全透 ( 全透 )	なし	8.1 ~ 8.1	不 検 出	水質AA	-	海域	A
山口県	9	はなぐり はなぐり	下松市	周防灘	下松駅からバスで笠戸島線「笠戸島 八イツ前」下車徒歩5分	5/16	<2 ~ <2 ( <2 )	2.0 ~ 3.5 ( 2.7 )	全透 ~ 全透 ( 全透 )	なし	8.2 ~ 8.2	不 検 出	水質B	-	海域	A
山口県	10	ながたかいひんこうえん 長田海浜公園	周南市	周防灘	防長交通(株)バス長田海浜公園バス停下車徒歩3分	5/15	<2 ~ 3 ( <2 )	1.7 ~ 2.1 ( 1.9 )	全透 ~ 全透 ( 全透 )	なし	8.1 ~ 8.3	不 検 出	水質AA	-	海域	A

第2表

都道府県名	水浴場番号	(ふりがな) 水浴場名	所在地			調査月日	水質						判定	対策を要するもの	水域区分・類型	
			市町村名	水域名	交通		ふん便性大腸菌群数(個/100mL) 最小~最大(平均)	COD(mg/L) 最小~最大(平均)	透明度(m) 最小~最大(平均)	油膜の有無	pH 最小~最大	0 1 5 7			水域区分	環境基準の 水域類型
山口県	11	とのみ 富海	防府市	周防灘	JR西日本山陽本線富海駅下車徒歩7分	5/15	<2 ~ 4 ( 3 )	1.8 ~ 2.1 ( 2.0 )	全透 ~ 全透 ( 全透 )	なし	8.1 ~ 8.1	不 検 出	水質A	-	海域	A
山口県	13	ちゅうどう 中道	山口市	周防灘	山陽自動車道路山口南インターから車で15分	5/15	<2 ~ <2 ( <2 )	1.6 ~ 1.7 ( 1.7 )	全透 ~ 全透 ( 全透 )	なし	8.1 ~ 8.3	不 検 出	水質AA	-	海域	A
山口県	14	きわらびーち キワ・ラ・ビーチ	宇部市	周防灘	JR岐波駅から徒歩10分	5/15 16	<2 ~ 3 ( <2 )	1.4 ~ 2.3 ( 1.7 )	全透 ~ 全透 ( 全透 )	なし	8.1 ~ 8.2	不 検 出	水質AA	-	海域	A
山口県	15	やすおか 安岡	下関市	響灘	JR山陰本線安岡駅下車徒歩約3分	5/16	<2 ~ <2 ( <2 )	1.7 ~ 2.0 ( 1.9 )	全透 ~ 全透 ( 全透 )	なし	8.1 ~ 8.1	不 検 出	水質AA	-	海域	A
山口県	16	よしも 吉母	下関市	響灘	JR山陰本線吉見駅よりサンデン交通バス吉母行で約15分終点下車すぐ	5/16	<2 ~ <2 ( <2 )	1.1 ~ 1.3 ( 1.2 )	全透 ~ 全透 ( 全透 )	なし	8.1 ~ 8.1	不 検 出	水質AA	-	海域	A
山口県	17	どいがはま 土井ヶ浜	下関市	響灘	JR山陰本線長門二見駅下車よりブルーライン交通バス約20分土井ヶ浜岡林バス停下車徒歩5分	5/10 15	<2 ~ <2 ( <2 )	1.0 ~ 1.6 ( 1.3 )	全透 ~ 全透 ( 全透 )	なし	8.1 ~ 8.2	不 検 出	水質AA	-	海域	A
山口県	19	いがみかいひんこうえんわいわいびーち 伊上海浜公園YYビーチ350	長門市	油谷湾	山陰本線JR伊上駅より徒歩2分	5/22	<2 ~ <2 ( <2 )	1.0 ~ 1.3 ( 1.2 )	全透 ~ 全透 ( 全透 )	なし	8.2 ~ 8.2	不 検 出	水質AA	-	海域	A
山口県	20	おおはま 大浜	長門市	響灘	ブルーライン交通小田バス停下車徒歩5分	5/16	<2 ~ <2 ( <2 )	1.1 ~ 1.2 ( 1.2 )	全透 ~ 全透 ( 全透 )	なし	8.2 ~ 8.3	不 検 出	水質AA	-	海域	A
山口県	21	にいはま 二位ノ浜	長門市	深川湾	JR長門古市駅から車10分	5/16	<2 ~ <2 ( <2 )	1.2 ~ 1.4 ( 1.3 )	全透 ~ 全透 ( 全透 )	なし	8.2 ~ 8.3	不 検 出	水質AA	-	海域	A
山口県	22	ふなこし 船越	長門市	日本海	JR長門駅下車バス30分	5/16	<2 ~ <2 ( <2 )	1.2 ~ 1.2 ( 1.2 )	全透 ~ 全透 ( 全透 )	なし	8.1 ~ 8.3	不 検 出	水質AA	-	海域	A
山口県	23	きくがはま 菊ヶ浜	萩市	日本海	JR山陰本線玉江駅下車徒歩15分、車で3分	5/15	<2 ~ <2 ( <2 )	1.0 ~ 2.1 ( 1.4 )	全透 ~ 全透 ( 全透 )	なし	8.1 ~ 8.2	不 検 出	水質AA	-	海域	A
山口県	24	しょうなんびーち 庄南ビーチ	周防大島町	伊予灘	山陽自動車道玖珂インターから車で5分	5/8	<2 ~ 4 ( 2 )	1.1 ~ 1.9 ( 1.5 )	全透 ~ 全透 ( 全透 )	なし	8.1 ~ 8.1	不 検 出	水質A	-	海域	A
山口県	25	きららびーちやけの きららビーチ焼野	山陽小野田市	周防灘	船鉄バス焼野バス停下車徒歩5分	5/15 16	<2 ~ <2 ( <2 )	1.3 ~ 2.4 ( 1.9 )	全透 ~ 全透 ( 全透 )	なし	8.1 ~ 8.2	不 検 出	水質AA	-	海域	B
山口県	27	つしまおおはま 角島大浜	下関市	響灘・日本海	JR特牛駅下車 ブルーライン交通バス約40分大浜海水浴場バス停下車すぐ	5/10 15	<2 ~ <2 ( <2 )	1.0 ~ 1.2 ( 1.1 )	全透 ~ 全透 ( 全透 )	なし	8.1 ~ 8.3	不 検 出	水質AA	-	海域	A
山口県	28	ただのはま 只の浜	長門市	深川湾	JR長門市駅よりバス15分	5/16	<2 ~ 2 ( <2 )	1.4 ~ 2.0 ( 1.7 )	全透 ~ 全透 ( 全透 )	なし	8.2 ~ 8.2	不 検 出	水質AA	-	海域	A
山口県	29	しおかぜこうえん 潮風公園	岩国市	広島湾	JR西日本 由宇駅下車 徒歩15分	5/16 17	<2 ~ 2 ( <2 )	2.0 ~ 3.8 ( 2.8 )	全透 ~ 全透 ( 全透 )	なし	8.2 ~ 8.3	不 検 出	水質B	-	海域	A

第2表

都道府県名	水浴場番号	(ふりがな) 水浴場名	所在地			調査月日	水質					判定	対策を要するもの	水域区分・類型		
			市町村名	水域名	交通		ふん便性大腸菌群数(個/100mL) 最小~最大(平均)	COD(mg/L) 最小~最大(平均)	透明度(m) 最小~最大(平均)	油膜の有無	pH 最小~最大			0 1 5 7	水域区分	環境基準の 水域類型
山口県	30	あつきゆはら 阿月湯原	柳井市	伊予灘	柳井駅より車で20分	5/10	<2 ~ <2 ( <2 )	1.3 ~ 1.8 ( 1.6 )	全透 ~ 全透 ( 全透 )	なし	8.2 ~ 8.2	不 検 出	水質AA	-	海域	A
山口県	32	きよがはま 清ヶ浜	阿武町	日本海	JR山陰本線木与駅から徒歩5分	5/15	<2 ~ <2 ( <2 )	1.4 ~ 1.6 ( 1.5 )	全透 ~ 全透 ( 全透 )	なし	8.2 ~ 8.2	不 検 出	水質AA	-	海域	A
山口県	33	こばるとぶるーびーち コバルトブルービーチ	下関市	日本海	JR山陰本線特牛駅よりブルーライン交通 約20分 学校横バス停下車すぐ	5/10 15	<2 ~ <2 ( <2 )	1.1 ~ 1.2 ( 1.2 )	全透 ~ 全透 ( 全透 )	なし	8.1 ~ 8.2	不 検 出	水質AA	-	海域	A
山口県	35	びーだまかいがん ビー玉海岸	周防大島町	広島湾	JR大島駅より路線バス(久賀方面)に て約20分バス停「宗光西」下車	5/10	<2 ~ 6 ( 3 )	1.5 ~ 2.1 ( 1.9 )	全透 ~ 全透 ( 全透 )	なし	8.1 ~ 8.2	不 検 出	水質A	-	海域	A
山口県	36	むつ 陸奥	周防大島町	広島湾	JR大島駅より周防油宇行き防長バス 約70分「陸奥記念館前」下車	5/8	<2 ~ 2 ( <2 )	1.2 ~ 3.3 ( 1.9 )	全透 ~ 全透 ( 全透 )	なし	8.1 ~ 8.1	不 検 出	水質AA	-	海域	A
山口県	37	おおばたけふれあいびーち 大島ふれあいビーチ	柳井市	伊予灘	防長バス大島本町バス停より徒歩5 分	5/10	<2 ~ <2 ( <2 )	1.4 ~ 2.2 ( 1.8 )	全透 ~ 全透 ( 全透 )	なし	8.1 ~ 8.2	不 検 出	水質AA	-	海域	A
山口県	38	うまし 馬島	田布施町	周防灘	田布施町麻里府港より町営渡船にて 8分徒歩10分	5/9	<2 ~ <2 ( <2 )	1.4 ~ 1.5 ( 1.5 )	全透 ~ 全透 ( 全透 )	なし	8.1 ~ 8.1	不 検 出	水質AA	-	海域	A
山口県	39	のしま 野島	防府市	周防灘	野島海運野島下船 徒歩10分	5/16	<2 ~ <2 ( <2 )	1.3 ~ 1.8 ( 1.6 )	全透 ~ 全透 ( 全透 )	なし	8.1 ~ 8.3	不 検 出	水質AA	-	海域	A
山口県	41	しらつち 白土	宇部市	周防灘	JR床波駅から徒歩15分	5/15 16	<2 ~ <2 ( <2 )	1.3 ~ 1.6 ( 1.5 )	全透 ~ 全透 ( 全透 )	なし	8.1 ~ 8.2	不 検 出	水質AA	-	海域	A
山口県	42	ひこつとらんどまりんびーち ひこつとらんどマリナーズ	下関市	響灘	JR下関駅よりサンテン交通バス彦島線 で約15分西山口バス停下車すぐ	5/16	<2 ~ <2 ( <2 )	1.5 ~ 2.2 ( 1.9 )	全透 ~ 全透 ( 全透 )	なし	8.1 ~ 8.1	不 検 出	水質AA	-	海域	A
山口県	44	むろつ 室津	下関市	響灘	JR山陰本線黒井村駅よりブルーライン交 通バス約10分室津漁協前バス停下車 すぐ	5/16	<2 ~ 7 ( 4 )	1.3 ~ 1.8 ( 1.6 )	全透 ~ 全透 ( 全透 )	なし	8.1 ~ 8.1	不 検 出	水質A	-	海域	A
山口県	46	こくしうしるはま 鳴き砂ビーチうしるはま	下関市	響灘	JR山陰本線小串駅より車5分	5/16	<2 ~ <2 ( <2 )	1.4 ~ 1.7 ( 1.6 )	全透 ~ 全透 ( 全透 )	なし	8.1 ~ 8.1	不 検 出	水質AA	-	海域	A
山口県	48	あかだ 赤田	下関市	日本海	JR山陰本線特牛駅よりブルーライン交通 約15分 薬師バス停下車すぐ	5/10	<2 ~ <2 ( <2 )	1.1 ~ 1.2 ( 1.2 )	全透 ~ 全透 ( 全透 )	なし	8.1 ~ 8.1	不 検 出	水質AA	-	海域	A
山口県	49	しまど ホワイトビーチ島戸	下関市	日本海	JR山陰本線特牛駅よりブルーライン交通 約15分 小島バス停下車すぐ	5/15	<2 ~ <2 ( <2 )	1.2 ~ 1.2 ( 1.2 )	全透 ~ 全透 ( 全透 )	なし	8.1 ~ 8.2	不 検 出	水質AA	-	海域	A
山口県	50	あがわほうせんぐりかいひんこうえん 阿川ほうせんぐり海浜公園	下関市	日本海	JR山陰本線阿川駅下車徒歩10分	5/15	<2 ~ <2 ( <2 )	1.2 ~ 1.7 ( 1.5 )	全透 ~ 全透 ( 全透 )	なし	8.1 ~ 8.1	不 検 出	水質AA	-	海域	A
山口県	51	ながいそ 長磯	萩市	日本海	JR山陰本線須佐駅より車で約10分	5/15	<2 ~ 3 ( <2 )	1.2 ~ 1.5 ( 1.4 )	全透 ~ 全透 ( 全透 )	なし	8.2 ~ 8.3	不 検 出	水質AA	-	海域	A

第2表

都道府県名	水浴場番号	(ふりがな) 水浴場名	所在地			調査月日	水質					判定	対策を要するもの	水域区分・類型		
			市町村名	水域名	交通		ふん便性大腸菌群数(個/100mL) 最小～最大(平均)	COD(mg/L) 最小～最大(平均)	透明度(m) 最小～最大(平均)	油膜の有無	pH 最小～最大			0 1 5 7	水域区分	環境基準の 水域類型
山口県	52	みなと湊	萩市	日本海	JR山陰本線江崎駅から徒歩30分	5/15	<2 ~ 22 ( 11 )	1.4 ~ 2.0 ( 1.7 )	全透 ~ 全透 ( 全透 )	なし	8.2 ~ 8.2	不 検 出	水質A	-	海域	A
山口県	53	きららほくねんこうえんつきのうみ きらら博記念公園月の海	山口市	周防灘	JR山陽本線新山口駅より車25分	5/15 5/22 6/15	<2 ~ <2 ( <2 )	1.8 ~ 2.0 ( 1.9 )	全透 ~ 全透 ( 全透 )	なし	8.1 ~ 8.1	不 検 出	水質AA	-	海域	A
徳島県	2	つきみがあか 月見ヶ丘	松茂町	紀伊水道	徳島ICから車で20分、とくとくターミナルから車で15分	4/26	<2 ~ 2 ( <2 )	1.5 ~ 2.4 ( 2.0 )	>1 ~ >1 ( >1 )	なし	8.0 ~ 8.1	不 検 出	水質AA	-	海域	A
徳島県	3	あわしま 淡島	阿南市	紀伊水道	阿南バス淡島線淡島海岸停留所から徒歩1分	4/23	<2 ~ <2 ( <2 )	1.2 ~ 1.4 ( 1.3 )	>1 ~ >1 ( >1 )	なし	8.0 ~ 8.1	不 検 出	水質AA	-	海域	A
徳島県	4	きたのわき 北の脇	阿南市	紀伊水道	阿南バス中林線北の脇停留所から徒歩3分	4/23	<2 ~ <2 ( <2 )	1.0 ~ 1.4 ( 1.2 )	>1 ~ >1 ( >1 )	なし	8.0 ~ 8.1	不 検 出	水質AA	-	海域	A
徳島県	5	たいのはま 田井ノ浜	美波町	太平洋	JR由岐駅から徒歩10分、JR田井ノ浜駅より下車すぐ	5/1	<2 ~ <2 ( <2 )	0.9 ~ 1.2 ( 1.0 )	>1 ~ >1 ( >1 )	なし	8.1 ~ 8.2	不 検 出	水質AA	-	海域	A
徳島県	6	おおずな 大砂	海陽町	太平洋	JR鯖瀬駅から徒歩10分、徳島バス大砂下車すぐ	5/14	<2 ~ <2 ( <2 )	1.1 ~ 1.4 ( 1.2 )	>1 ~ >1 ( >1 )	なし	8.0 ~ 8.1	不 検 出	水質AA	-	海域	A
徳島県	10	こまつ 小松	徳島市	紀伊水道	JR徳島駅からバス25分「小松海水浴場」下車すぐ	5/8	<2 ~ 7 ( 3 )	1.7 ~ 2.1 ( 1.9 )	>1 ~ >1 ( >1 )	なし	8.0 ~ 8.2	不 検 出	水質A	-	海域	A
香川県	1	つだのまつばら 津田の松原	さぬき市	津田湾	JR津田駅下車徒歩15分	5/14 5/15	<2 ~ 6 ( <2 )	2.0 ~ 3.1 ( 2.5 )	>1 ~ >1 ( >1 )	なし	8.1 ~ 8.2	不 検 出	水質B	-	海域	A
香川県	7	めぎじま(おにがしま) 女木島(鬼ヶ島)	高松市	備讃瀬戸	高松港から雌雄島海運女木港下船徒歩7分	5/10, 11	<2 ~ <2 ( <2 )	1.3 ~ 1.6 ( 1.4 )	全透 ~ 全透 ( 全透 )	なし	8.1 ~ 8.2	不 検 出	水質AA	-	海域	A
香川県	8	しゃみじま 沙弥島	坂出市	備讃瀬戸	JR坂出駅からバス沙弥島万葉会館下車徒歩5分	5/14 5/15	<2 ~ 19 ( 5 )	2.3 ~ 3.0 ( 2.6 )	>1 ~ >1 ( >1 )	なし	8.1 ~ 8.3	不 検 出	水質B	-	海域	A
香川県	14	ありあけはま 有明浜	観音寺市	燧灘東部	JR観音寺駅下車徒歩20分	5/15 5/16	<2 ~ 1600 ( 400 )	3.6 ~ 4.8 ( 4.1 )	>1 ~ >1 ( >1 )	なし	8.2 ~ 8.4	不 検 出	水質B	-	海域	A
愛媛県	1	こくみんきゅうかむらせとうちとうよ 国民休暇村瀬戸内東予	今治市	燧灘北西部	休暇村バス停	4/17 4/18	<2 ~ 20 ( 6 )	1.6 ~ 1.8 ( 1.7 )	>1 ~ >1 ( >1 )	なし	8.1 ~ 8.1	不 検 出	水質A	-	海域	A
愛媛県	3	からこはま 唐子浜	今治市	燧灘北西部	唐子浜バス停	4/18	<2 ~ 170 ( 85 )	1.5 ~ 1.6 ( 1.6 )	>1 ~ >1 ( >1 )	なし	8.1 ~ 8.1	不 検 出	水質A	-	海域	A
愛媛県	6	ひめがはま 姫ヶ浜	松山市	伊予灘	大浦港からバス	5/11 5/16	<2 ~ <2 ( <2 )	1.0 ~ 1.1 ( 1.1 )	>1 ~ >1 ( >1 )	なし	8.1 ~ 8.1	不 検 出	水質AA	-	海域	A
愛媛県	8	ふたみしーさいどこうえん ふたみしーサイド公園	伊予市	伊予灘	JR上灘駅下車徒歩5分	4/27 5/1	<2 ~ 2 ( <2 )	1.1 ~ 1.5 ( 1.4 )	>1 ~ >1 ( >1 )	なし	8.0 ~ 8.1	不 検 出	水質AA	-	海域	A

第2表

都道府県名	水浴場番号	(ふりがな) 水浴場名	所在地		調査月日	水質					判定	対策を要するもの	水域区分・類型			
			市町村名	水域名		交通	ふん便性大腸菌群数(個/100mL) 最小～最大(平均)	COD(mg/L) 最小～最大(平均)	透明度(m) 最小～最大(平均)	油膜の有無			pH 最小～最大	0 1 5 7	水域区分	環境基準の 水域類型
愛媛県	12	ほりえ 堀江	松山市	伊予灘	伊予鉄バス花見橋下車徒歩10分	5/10 5/15	<2 ~ 5 ( <2 )	1.1 ~ 2.0 ( 1.4 )	>1 ~ >1 ( >1 )	なし	8.0 ~ 8.1	不 検 出	水質AA	-	海域	A
愛媛県	14	わしがす 鷺ヶ鼻	松山市	伊予灘	興居島汽船船越下船徒歩5分	5/10 5/15	<2 ~ <2 ( <2 )	1.0 ~ 1.3 ( 1.1 )	>1 ~ >1 ( >1 )	なし	8.1 ~ 8.1	不 検 出	水質AA	-	海域	A
愛媛県	15	あいこのはま 相子の浜	松山市	伊予灘	興居島汽船泊下船徒歩10分	5/10 5/15	<2 ~ 4 ( <2 )	1.1 ~ 1.2 ( 1.2 )	>1 ~ >1 ( >1 )	なし	8.1 ~ 8.1	不 検 出	水質AA	-	海域	A
愛媛県	16	まりんぱーくにいほま マリンパーク新居浜	新居浜市	新居浜海 域	新居浜インターチェンジから車15分	4/17 4/18	<2 ~ <2 ( <2 )	1.6 ~ 1.8 ( 1.8 )	>1 ~ >1 ( >1 )	なし	8.1 ~ 8.1	不 検 出	水質AA	-	海域	A
愛媛県	17	ごしきひめかいひんこうえん 五色姫海浜公園	伊予市	伊予灘	JR伊予市駅下車徒歩10分	4/27 5/1	<2 ~ 2 ( <2 )	1.2 ~ 1.6 ( 1.4 )	>1 ~ >1 ( >1 )	なし	8.0 ~ 8.1	不 検 出	水質AA	-	海域	A
愛媛県	20	はかたびーち 伯方ビーチ	今治市	燧灘北西 部	伯方島インターチェンジ	4/17	<2 ~ <2 ( <2 )	1.5 ~ 1.5 ( 1.5 )	>1 ~ >1 ( >1 )	なし	8.1 ~ 8.1	不 検 出	水質AA	-	海域	A
愛媛県	23	かしま 鹿島	愛南町	鹿島海岸	愛南町船越より定期船30分	4/26	<2 ~ <2 ( <2 )	1.3 ~ 1.3 ( 1.3 )	>1 ~ >1 ( >1 )	なし	8.3 ~ 8.3	不 検 出	水質AA	-	海域	A
愛媛県	24	おおそうず 大早津	西予市	宇和海	JR卯之町下車バス50分	4/23	<2 ~ <2 ( <2 )	1.3 ~ 1.6 ( 1.5 )	>1 ~ >1 ( >1 )	なし	8.1 ~ 8.2	不 検 出	水質AA	-	海域	A
愛媛県	25	みみど 御三戸	久万高原 町	面河川	美川支所前バス停下車徒歩5分	4/23	2 ~ 4 ( 3 )	1.4 ~ 1.6 ( 1.5 )	>1 ~ >1 ( >1 )	なし	7.9 ~ 7.9	不 検 出	水質A	-	河川	-
愛媛県	26	ながはまかいが ん 長浜海岸	松山市	伊予灘	伊予鉄バス北条スポーツセンターバ ス停前	5/11 5/16	<2 ~ <2 ( <2 )	1.1 ~ 1.1 ( 1.1 )	>1 ~ >1 ( >1 )	なし	8.1 ~ 8.1	不 検 出	水質AA	-	海域	A
愛媛県	27	まつばら 松原	上島町	燧灘北西 部	弓削港から徒歩	4/18	<2 ~ <2 ( <2 )	1.4 ~ 1.5 ( 1.5 )	>1 ~ >1 ( >1 )	なし	8.1 ~ 8.1	不 検 出	水質AA	-	海域	A
愛媛県	29	さんがわとよおかかいひんこうえんふれあいびーち 寒川豊岡海浜公園ふれあいビーチ	四国中央	燧灘東部	JR伊予寒川駅下車徒歩10分	4/18	<2 ~ <2 ( <2 )	1.6 ~ 1.7 ( 1.7 )	>1 ~ >1 ( >1 )	なし	8.1 ~ 8.1	不 検 出	水質AA	-	海域	A
愛媛県	30	ししま 志島	今治市	燧灘北西 部	JR伊予桜井駅	4/18	<2 ~ 4 ( 2 )	1.4 ~ 1.8 ( 1.6 )	>1 ~ >1 ( >1 )	なし	8.1 ~ 8.1	不 検 出	水質A	-	海域	A
愛媛県	31	おおすみかいひんこうえん 大角海浜公園	今治市	燧灘北西 部	JR波方駅	4/17	<2 ~ <2 ( <2 )	1.2 ~ 1.2 ( 1.2 )	>1 ~ >1 ( >1 )	なし	8.1 ~ 8.1	不 検 出	水質AA	-	海域	A
愛媛県	32	おきうらびーち 沖浦ビーチ	今治市	燧灘北西 部	木浦港	4/18	<2 ~ <2 ( <2 )	1.4 ~ 1.4 ( 1.4 )	>1 ~ >1 ( >1 )	なし	8.1 ~ 8.1	不 検 出	水質AA	-	海域	A
愛媛県	33	うてな 台	今治市	燧灘北西 部	宮浦港	4/17	<2 ~ <2 ( <2 )	1.3 ~ 1.4 ( 1.4 )	>1 ~ >1 ( >1 )	なし	8.1 ~ 8.1	不 検 出	水質AA	-	海域	A



第2表

都道府県名	水浴場番号	(ふりがな) 水浴場名	所在地			調査月日	水質					判定	対策を要するもの	水域区分・類型		
			市町村名	水域名	交通		ふん便性大腸菌群数(個/100mL) 最小～最大(平均)	COD(mg/L) 最小～最大(平均)	透明度(m) 最小～最大(平均)	油膜の有無	pH 最小～最大			0 1 5 7	水域区分	環境基準の 水域類型
愛媛県	34	たたらきやんぶじょう 多々羅キャンプ場	今治市	燧灘北西部	大三島インターチェンジ	4/17	<2 ~ 2 ( <2 )	1.5 ~ 1.5 ( 1.5 )	>1 ~ >1 ( >1 )	なし	8.1 ~ 8.1	不 検 出	水質AA	-	海域	A
愛媛県	35	ながはま 長浜	大洲市	伊予灘	JR長浜駅下車徒歩10分	4/23	<2 ~ 2 ( <2 )	1.0 ~ 1.4 ( 1.2 )	>1 ~ >1 ( >1 )	なし	8.2 ~ 8.2	不 検 出	水質AA	-	海域	A
愛媛県	39	すのかわ 須ノ川	愛南町	須ノ川海岸	宇和島バス須ノ川バス停下車徒歩5分	4/23	<2 ~ <2 ( <2 )	1.2 ~ 1.3 ( 1.2 )	>1 ~ >1 ( >1 )	なし	8.2 ~ 8.3	不 検 出	水質AA	-	海域	A
愛媛県	40	かしま 鹿島	松山市	伊予灘	北条港から連絡船3分	5/11 5/16	<2 ~ <2 ( <2 )	1.0 ~ 1.2 ( 1.1 )	>1 ~ >1 ( >1 )	なし	8.0 ~ 8.1	不 検 出	水質AA	-	海域	A
愛媛県	41	たていわかいが 立岩海岸	松山市	伊予灘	難波口バス停下車徒歩5分	5/11 5/16	<2 ~ <2 ( <2 )	1.0 ~ 1.1 ( 1.1 )	>1 ~ >1 ( >1 )	なし	8.1 ~ 8.1	不 検 出	水質AA	-	海域	A
高知県	1	たねざき 種崎	高知市	土佐湾	とさでん交通バス浜通下車徒歩5分	5/10, 18	<2 ~ 46 ( 13 )	1.6 ~ 5.4 ( 3.4 )	>1 ~ >1 ( >1 )	なし	8.0 ~ 8.8	不 検 出	水質B	-	海域	A
高知県	2	や・しいばーく ヤ・シィパーク	香南市	土佐湾	土佐くろしお鉄道ごめん・なはり線夜須駅下車すぐ	5/10, 16	<2 ~ <2 ( <2 )	1.6 ~ 2.2 ( 1.8 )	>1 ~ >1 ( >1 )	なし	8.2 ~ 8.2	不 検 出	水質AA	-	海域	A
高知県	3	しらはま 白浜	東洋町	海部灘	高知東部交通バス甲浦下車すぐ	5/10, 16	<2 ~ 6 ( <2 )	1.7 ~ 2.2 ( 1.9 )	>1 ~ >1 ( >1 )	なし	8.1 ~ 8.2	不 検 出	水質AA	-	海域	A
高知県	4	おきつおむろのはま 興津小室の浜	四万十町	土佐湾	高南観光バス興津下車すぐ	5/10, 15	<2 ~ 18 ( 2 )	1.5 ~ 2.0 ( 1.8 )	>1 ~ >1 ( >1 )	なし	8.2 ~ 8.2	不 検 出	水質A	-	海域	A
高知県	5	うきつ 浮津	黒潮町	土佐湾	土佐くろしお鉄道浮鞆駅下車徒歩15分	5/10, 15	<2 ~ 2 ( <2 )	1.5 ~ 1.8 ( 1.6 )	>1 ~ >1 ( >1 )	なし	8.2 ~ 8.2	不 検 出	水質AA	-	海域	A
高知県	6	うどのはま うどの浜	宿毛市	豊後水道東	市営定期船「すくも」で沖の島母島下船徒歩40分	5/9, 16	<2 ~ <2 ( <2 )	1.0 ~ 1.4 ( 1.2 )	>1 ~ >1 ( >1 )	なし	8.2 ~ 8.3	不 検 出	水質AA	-	海域	A
高知県	7	たつしきくらはま 竜串桜浜	土佐清水市	豊後水道東	高知西南交通バス竜串海洋館前下車すぐ	5/10, 16	<2 ~ <2 ( <2 )	1.4 ~ 1.6 ( 1.5 )	>1 ~ >1 ( >1 )	なし	8.2 ~ 8.4	不 検 出	水質AA	-	海域	A
高知県	8	いりの 入野	黒潮町	土佐湾	土佐くろしお鉄道入野駅下車徒歩15分	5/10, 15	<2 ~ <2 ( <2 )	1.5 ~ 1.7 ( 1.7 )	>1 ~ >1 ( >1 )	なし	8.2 ~ 8.2	不 検 出	水質AA	-	海域	A
福岡県	1	しんぐう 新宮	新宮町	筑前海(玄界灘)	西鉄貝塚線西鉄新宮駅下車徒歩5分	4/12 4/18	<2 ~ 2 ( <2 )	0.8 ~ 1.6 ( 1.3 )	全透 ~ 全透 ( 全透 )	なし	8.1 ~ 8.2	-	水質AA	-	海域	A
福岡県	2	つやざき 津屋崎	福津市	筑前海(玄界灘)	JR福岡駅から西鉄バス津屋崎浜下車すぐ又はふくつミニバス津屋崎下車徒歩2分(*日祝運休)	4/12 4/18	<2 ~ 4 ( <2 )	0.9 ~ 1.8 ( 1.4 )	全透 ~ 全透 ( 全透 )	なし	8.0 ~ 8.2	-	水質AA	-	海域	A
福岡県	3	みやじはま 宮地浜	福津市	筑前海(玄界灘)	JR福岡駅から西鉄バス宮司3区下車徒歩5分又はふくつミニバス宮地浜下車徒歩2分(*日祝運休)	4/12 4/18	<2 ~ <2 ( <2 )	1.0 ~ 1.9 ( 1.4 )	全透 ~ 全透 ( 全透 )	なし	8.1 ~ 8.2	-	水質AA	-	海域	A

第2表

都道府県名	水浴場番号	(ふりがな) 水浴場名	所在地			調査月日	水質						判定	対策を要するもの	水域区分・類型	
			市町村名	水域名	交通		ふん便性大腸菌群数(個/100mL) 最小～最大(平均)	COD(mg/L) 最小～最大(平均)	透明度(m) 最小～最大(平均)	油膜の有無	pH 最小～最大	0 1 5 7			水域区分	環境基準の 水域類型
福岡県	4	ふくま 福岡	福津市	筑前海(玄界灘)	JR福岡駅下車徒歩20分又はJR福岡駅からふくつミニバス福岡漁港下車徒歩5分(*日祝運休)	4/12 4/18	<2 ~ <2 ( <2 )	0.9 ~ 1.6 ( 1.3 )	全透 ~ 全透 ( 全透 )	なし	8.1 ~ 8.2	-	水質AA	-	海域	A
福岡県	5	こうのみなと 神湊	宗像市	筑前海(玄界灘)	JR東郷駅より西鉄バス神湊下車徒歩5分	4/5 5/16	<2 ~ 2 ( <2 )	1.0 ~ 1.8 ( 1.5 )	全透 ~ 全透 ( 全透 )	なし	8.1 ~ 8.1	-	水質AA	-	海域	A
福岡県	6	かねざき 鐘崎	宗像市	筑前海(玄界灘)	JR東郷駅より西鉄バス鐘崎車庫下車徒歩20分	4/5 5/16	<2 ~ 2 ( <2 )	0.7 ~ 1.5 ( 1.2 )	全透 ~ 全透 ( 全透 )	なし	8.1 ~ 8.1	-	水質AA	-	海域	A
福岡県	7	あしや 芦屋	芦屋町	筑前海(響灘)	北九州市営バス芦屋町役場前バス停下車徒歩10分又は芦屋タウンバス芦屋中央病院前下車徒歩5分	4/5 5/10	<2 ~ <2 ( <2 )	0.9 ~ 1.5 ( 1.2 )	全透 ~ 全透 ( 全透 )	なし	8.1 ~ 8.1	-	水質AA	-	海域	A
福岡県	8	はつ 波津	岡垣町	筑前海(響灘)	JR海老津駅より西鉄バス波津海水浴場前バス停下車すぐ	4/5 5/10	<2 ~ 3 ( <2 )	0.7 ~ 1.9 ( 1.4 )	全透 ~ 全透 ( 全透 )	なし	8.1 ~ 8.1	-	水質AA	-	海域	A
福岡県	9	けや 芥屋	糸島市	筑前海(玄界灘)	西九州自動車道前原ICから県道12号を經由し、県道54号を芥屋方面へ14km(15分)又はJR筑前前原駅より昭和バス芥屋終点下車徒歩8分	4/5 5/10	<2 ~ <2 ( <2 )	0.9 ~ 1.4 ( 1.1 )	全透 ~ 全透 ( 全透 )	なし	8.1 ~ 8.1	-	水質AA	-	海域	A
福岡県	10	ふかえ 深江	糸島市	唐津湾(玄界灘)	西九州自動車道前原ICから国道202号を深江方面へ15分又はJR筑前深江駅下車徒歩10分	4/5 5/10	<2 ~ <2 ( <2 )	1.2 ~ 1.6 ( 1.4 )	全透 ~ 全透 ( 全透 )	なし	8.1 ~ 8.1	-	水質AA	-	海域	A
福岡県	12	みのしま 養島	行橋市	豊前海(周防灘)	JR行橋駅東口より太陽交通養島バス停徒歩10分	4/17 5/15	<2 ~ <2 ( <2 )	1.6 ~ 2.6 ( 2.0 )	全透 ~ 全透 ( 全透 )	なし	8.1 ~ 8.1	-	水質AA	-	海域	A
福岡県	15	きゅうかむら 休暇村	福岡市	筑前海(玄界灘)	西鉄バス国民休暇村下車徒歩1分	4/27 5/11	<2 ~ <2 ( <2 )	1.4 ~ 2.8 ( 2.3 )	全透 ~ 全透 ( 全透 )	なし	8.2 ~ 8.4	不 検 出	水質B	-	海域	A
福岡県	16	かつま 勝馬	福岡市	筑前海(玄界灘)	西鉄バス勝馬口下車徒歩1分	4/27 5/11	<2 ~ <2 ( <2 )	1.5 ~ 2.6 ( 2.1 )	全透 ~ 全透 ( 全透 )	なし	8.2 ~ 8.7	不 検 出	水質B	-	海域	A
福岡県	17	しかのしま 志賀島	福岡市	筑前海(玄界灘)	西鉄バス志賀島下車徒歩1分	4/27 5/11	<2 ~ <2 ( <2 )	1.2 ~ 2.4 ( 1.7 )	全透 ~ 全透 ( 全透 )	なし	8.2 ~ 8.3	不 検 出	水質AA	-	海域	A
福岡県	19	おおばる 大原	福岡市	博多湾	昭和バス大原下車徒歩5分	4/27 5/11	<2 ~ 16 ( <2 )	2.1 ~ 3.0 ( 2.5 )	全透 ~ 全透 ( 全透 )	なし	8.2 ~ 8.3	不 検 出	水質B	-	海域	A
福岡県	21	のこ 能古	福岡市	博多湾	能古渡船場下船徒歩15分	4/27 5/11	<2 ~ 2 ( <2 )	1.9 ~ 2.8 ( 2.3 )	全透 ~ 全透 ( 全透 )	なし	8.2 ~ 8.4	不 検 出	水質B	-	海域	A
福岡県	22	いわや 岩屋	北九州市	筑前海(響灘)	JR二島駅下車バス40分	4/26 5/10	<2 ~ <2 ( <2 )	1.0 ~ 1.5 ( 1.2 )	全透 ~ 全透 ( 全透 )	なし	8.1 ~ 8.2	不 検 出	水質AA	-	海域	A
福岡県	23	わいた 脇田	北九州市	筑前海(響灘)	JR二島駅下車バス25分	4/26 5/10	<2 ~ <2 ( <2 )	1.0 ~ 1.6 ( 1.3 )	全透 ~ 全透 ( 全透 )	なし	8.1 ~ 8.2	不 検 出	水質AA	-	海域	A
福岡県	24	しらいしはま 白石浜	福津市	筑前海(玄界灘)	JR福岡駅から西鉄バス塩浜口下車徒歩15分又はふくつミニバス塩浜口下車徒歩15分(福津市役所津屋崎庁舎乗換え*日祝運休)	4/12 4/18	<2 ~ <2 ( <2 )	1.2 ~ 1.5 ( 1.4 )	全透 ~ 全透 ( 全透 )	なし	8.1 ~ 8.2	-	水質AA	-	海域	A

第2表

都道府県名	水浴場番号	(ふりがな) 水浴場名	所在地			調査月日	水質					判定	対策を要するもの	水域区分・類型		
			市町村名	水域名	交通		ふん便性大腸菌群数(個/100mL) 最小～最大(平均)	COD(mg/L) 最小～最大(平均)	透明度(m) 最小～最大(平均)	油膜の有無	pH 最小～最大			0 1 5 7	水域区分	環境基準の 水域類型
佐賀県	1	いまりじんこうかいひんこうえん 伊万里人工海浜公園	伊万里市	伊万里湾	JR伊万里駅バス乗換福田バス停下車徒歩15分	5/1	<2 ~ 3 ( 2 )	2.4 ~ 2.4 ( 2.4 )	>1 ~ >1 ( >1 )	なし	8.2 ~ 8.2	不 検 出	水質B	-	海域	A
佐賀県	2	はまさき 浜崎	唐津市浜玉町	唐津湾	JR浜崎駅下車徒歩10分	5/1	<2 ~ 2 ( <2 )	1.2 ~ 1.5 ( 1.4 )	>1 ~ >1 ( >1 )	なし	8.0 ~ 8.1	不 検 出	水質AA	-	海域	A
佐賀県	3	ひがしのはま 東の浜	唐津市	唐津湾	JR東唐津駅下車徒歩10分	5/1	<2 ~ 30 ( 10 )	1.5 ~ 1.8 ( 1.7 )	>1 ~ >1 ( >1 )	なし	8.1 ~ 8.1	不 検 出	水質A	-	海域	A
佐賀県	4	にしのはま 西の浜	唐津市	唐津湾	JR唐津駅下車徒歩10分	5/1	<2 ~ <2 ( <2 )	2.0 ~ 2.2 ( 2.1 )	>1 ~ >1 ( >1 )	なし	8.1 ~ 8.1	不 検 出	水質B	-	海域	A
佐賀県	5	こうたりのはま 幸多里の浜	唐津市	唐津湾	JR唐津駅下車バス20分	5/1	<2 ~ <2 ( <2 )	1.1 ~ 1.4 ( 1.3 )	>1 ~ >1 ( >1 )	なし	8.1 ~ 8.2	不 検 出	水質AA	-	海域	A
佐賀県	6	おうかのはま 相賀の浜	唐津市	唐津湾	JR唐津駅下車バス25分	5/1	<2 ~ <2 ( <2 )	0.9 ~ 1.1 ( 1.0 )	>1 ~ >1 ( >1 )	なし	8.1 ~ 8.1	不 検 出	水質AA	-	海域	A
佐賀県	7	はどみさき 波戸岬	唐津市鎮西町	玄海	JR唐津駅下車バス40分	5/1	<2 ~ <2 ( <2 )	0.9 ~ 0.9 ( 0.9 )	>1 ~ >1 ( >1 )	なし	8.1 ~ 8.1	不 検 出	水質AA	-	海域	A
佐賀県	8	いろはじま いろは島	唐津市肥前町	玄海	万賀里川バス停下車徒歩10分	5/1	3 ~ 3 ( 3 )	2.2 ~ 2.2 ( 2.2 )	>1 ~ >1 ( >1 )	なし	8.2 ~ 8.2	不 検 出	水質B	-	海域	A
佐賀県	9	しらはま 白浜	太良町	有明海	JR大浦駅下車徒歩10分	5/1	2 ~ 2 ( 2 )	2.8 ~ 2.8 ( 2.8 )	>1 ~ >1 ( >1 )	なし	8.1 ~ 8.1	不 検 出	水質B	-	海域	A
佐賀県	10	こども 小友	唐津市呼子町	玄海	JR唐津駅下車バス40分	5/1	<2 ~ <2 ( <2 )	1.0 ~ 1.0 ( 1.0 )	>1 ~ >1 ( >1 )	なし	8.2 ~ 8.2	不 検 出	水質AA	-	海域	A
長崎県	2	しらはま 白浜(佐世保市)	佐世保市	北松海域	依ヶ浦郵便局前バス停下車、徒歩15分(夏期は直通バス有)	5/10	<2 ~ <2 ( <2 )	0.9 ~ 1.1 ( 1.0 )	>1 ~ >1 ( >1 )	なし	8.1 ~ 8.3	不 検 出	水質AA	-	海域	A
長崎県	4	たかはま 高浜(長崎市)	長崎市	西彼海域	高浜海水浴場前バス停下車、徒歩2分	5/11	<2 ~ <2 ( <2 )	1.3 ~ 1.5 ( 1.4 )	>1 ~ >1 ( >1 )	なし	8.1 ~ 8.1	不 検 出	水質AA	-	海域	A
長崎県	5	かわら 川原	長崎市	橘湾	川原公園前バス停下車、徒歩2分	5/11	<2 ~ 2 ( <2 )	1.2 ~ 1.5 ( 1.4 )	>1 ~ >1 ( >1 )	なし	8.1 ~ 8.1	不 検 出	水質AA	-	海域	A
長崎県	6	こすた・でる・そる コスタ・デル・ソル	長崎市	西彼海域	小島海水浴場前バス停下車、徒歩1分	5/11	<2 ~ <2 ( <2 )	1.2 ~ 1.6 ( 1.4 )	>1 ~ >1 ( >1 )	なし	8.1 ~ 8.1	不 検 出	水質AA	-	海域	A
長崎県	7	おおさき 大崎	川棚町	大村湾	国民宿舎前バス停下車、徒歩1分	5/16	<2 ~ <2 ( <2 )	1.6 ~ 1.9 ( 1.8 )	>1 ~ >1 ( >1 )	なし	8.0 ~ 8.1	不 検 出	水質AA	-	海域	A
長崎県	8	ねしこ 根獅子	平戸市	北松海域	平戸大橋より車で30分	5/10	<2 ~ <2 ( <2 )	1.1 ~ 1.9 ( 1.4 )	>1 ~ >1 ( >1 )	なし	8.2 ~ 8.2	不 検 出	水質AA	-	海域	A

第2表

都道府県名	水浴場番号	(ふりがな) 水浴場名	所在地			調査月日	水質					判定	対策を要するもの	水域区分・類型		
			市町村名	水域名	交通		ふん便性大腸菌群数(個/100mL) 最小～最大(平均)	COD(mg/L) 最小～最大(平均)	透明度(m) 最小～最大(平均)	油膜の有無	pH 最小～最大			0 1 5 7	水域区分	環境基準の 水域類型
長崎県	9	せんりがはま 千里ヶ浜	平戸市	北松海域	平戸大橋より車で10分	5/10	<2 ~ <2 ( <2 )	0.9 ~ 0.9 ( 0.9 )	>1 ~ >1 ( >1 )	なし	8.2 ~ 8.2	不 検 出	水質AA	-	海域	A
長崎県	13	まえはま 前浜	南島原市	橘湾	加津佐海水浴場前バス停下車、徒歩1分	5/10	<2 ~ <2 ( <2 )	1.1 ~ 1.1 ( 1.1 )	>1 ~ >1 ( >1 )	なし	8.1 ~ 8.1	不 検 出	水質AA	-	海域	A
長崎県	14	しらはま 白浜(南島原市)	南島原市	橘湾	久木山バス停下車、徒歩2分	5/10	<2 ~ <2 ( <2 )	1.0 ~ 1.3 ( 1.2 )	>1 ~ >1 ( >1 )	なし	8.1 ~ 8.2	不 検 出	水質AA	-	海域	A
長崎県	16	たかはま 高浜(五島市)	五島市	五島海域	福江港・五島福江空港より車で50分	5/10	<2 ~ <2 ( <2 )	0.9 ~ 0.9 ( 0.9 )	>1 ~ >1 ( >1 )	なし	8.2 ~ 8.2	不 検 出	水質AA	-	海域	A
長崎県	17	はまぐりはま 蛤浜	新上五島町	五島海域	有川港からバスで5分	5/15	<2 ~ <2 ( <2 )	1.1 ~ 1.4 ( 1.3 )	>1 ~ >1 ( >1 )	なし	8.1 ~ 8.1	不 検 出	水質AA	-	海域	A
長崎県	18	つつきはま 筒城浜	壱岐市	壱岐海域	印通寺港からバスで10分	5/10	<2 ~ <2 ( <2 )	0.9 ~ 1.2 ( 1.1 )	>1 ~ >1 ( >1 )	なし	8.1 ~ 8.2	不 検 出	水質AA	-	海域	A
長崎県	19	おおはま 大浜	壱岐市	壱岐海域	印通寺港からバスで7分	5/10	<2 ~ <2 ( <2 )	0.9 ~ 1.0 ( 1.0 )	>1 ~ >1 ( >1 )	なし	8.2 ~ 8.2	不 検 出	水質AA	-	海域	A
長崎県	20	みつしままち 美津島町	対馬市	対馬海域	空港入口バス停下車、徒歩15分	5/10	<2 ~ <2 ( <2 )	1.1 ~ 1.6 ( 1.4 )	>1 ~ >1 ( >1 )	なし	8.1 ~ 8.2	不 検 出	水質AA	-	海域	A
長崎県	21	たかしま 高島	長崎市	西彼海域	高島港下船徒歩10分	5/11	<2 ~ <2 ( <2 )	1.3 ~ 1.3 ( 1.3 )	>1 ~ >1 ( >1 )	なし	8.1 ~ 8.2	不 検 出	水質AA	-	海域	A
長崎県	22	たつのしま 辰ノ島	壱岐市	壱岐海域	勝本港から船で15分	5/16	<2 ~ <2 ( <2 )	0.9 ~ 1.0 ( 1.0 )	>1 ~ >1 ( >1 )	なし	8.0 ~ 8.0	不 検 出	水質AA	-	海域	A
長崎県	26	にしきはま 錦浜	壱岐市	壱岐海域	印通寺港から車で10分	5/10	<2 ~ <2 ( <2 )	0.8 ~ 1.0 ( 0.9 )	>1 ~ >1 ( >1 )	なし	8.2 ~ 8.2	不 検 出	水質AA	-	海域	A
長崎県	27	ゆいのはままりんぱーく 結の浜マリンパーク	諫早市	橘湾	結の浜バス停徒歩2分	5/16	<2 ~ <2 ( <2 )	0.9 ~ 1.0 ( 0.9 )	>1 ~ >1 ( >1 )	なし	8.1 ~ 8.1	不 検 出	水質AA	-	海域	A
長崎県	29	こうじゅし 香珠子	五島市	五島海域	福江から直行バス30分	5/10	<2 ~ <2 ( <2 )	0.8 ~ 0.8 ( 0.8 )	>1 ~ >1 ( >1 )	なし	8.2 ~ 8.2	不 検 出	水質AA	-	海域	A
長崎県	30	おおはま 大浜(佐世保市)	佐世保市	五島海域	宇久平港から車で5分	5/15	<2 ~ <2 ( <2 )	1.1 ~ 1.3 ( 1.2 )	>1 ~ >1 ( >1 )	なし	8.1 ~ 8.1	不 検 出	水質AA	-	海域	A
熊本県	1	ゆのこ 湯の児	水俣市	八代海	肥薩おれんじ鉄道水俣駅から車で15分	5/14	<2 ~ <2 ( <2 )	1.2 ~ 1.2 ( 1.2 )	>1 ~ >1 ( >1 )	なし	8.2 ~ 8.3	-	水質AA	-	海域	A
熊本県	4	つるがはま 鶴ヶ浜	芦北町	八代海	肥薩おれんじ鉄道佐敷駅から車で10分	5/15	<2 ~ <2 ( <2 )	1.2 ~ 1.4 ( 1.3 )	>1 ~ >1 ( >1 )	なし	8.1 ~ 8.2	-	水質AA	-	海域	A

第2表

都道府県名	水浴場番号	(ふりがな) 水浴場名	所在地			調査月日	水質						判定	対策を要するもの	水域区分・類型	
			市町村名	水域名	交通		ふん便性大腸菌群数(個/100mL) 最小～最大(平均)	COD(mg/L) 最小～最大(平均)	透明度(m) 最小～最大(平均)	油膜の有無	pH 最小～最大	0 1 5 7			水域区分	環境基準の 水域類型
熊本県	7	しろうがはまびーち 四郎ヶ浜ビーチ	天草市	有明海	下津江バス停から徒歩1分	5/16 5/17	<2 ~ <2 ( <2 )	0.9 ~ 1.0 ( 1.0 )	>1 ~ >1 ( >1 )	なし	8.1 ~ 8.2	-	水質AA	-	海域	A
熊本県	8	おたちみさきこうえん 御立岬公園	芦北町	八代海	肥薩おれんじ鉄道肥後田浦駅から車で10分	5/15 5/17	<2 ~ 2 ( <2 )	1.1 ~ 1.4 ( 1.3 )	>1 ~ >1 ( >1 )	なし	8.2 ~ 8.2	-	水質AA	-	海域	A
熊本県	10	もぐし 茂串	天草市	天草西海	牛深港から車で10分	5/14	<2 ~ <2 ( <2 )	1.2 ~ 1.2 ( 1.2 )	>1 ~ >1 ( >1 )	なし	8.2 ~ 8.2	-	水質AA	-	海域	A
熊本県	15	とみおか 富岡	苓北町	天草西海	産交バス富岡港行き3丁目バス停から徒歩3分	5/10 5/15	<2 ~ <2 ( <2 )	1.0 ~ 1.2 ( 1.1 )	>1 ~ >1 ( >1 )	なし	8.1 ~ 8.2	-	水質AA	-	海域	A
熊本県	16	ひあい 樋合	上天草市	有明海	産交バス樋合バス停から徒歩5分	5/15	<2 ~ 2 ( <2 )	1.4 ~ 1.5 ( 1.5 )	>1 ~ >1 ( >1 )	なし	8.1 ~ 8.1	-	水質AA	-	海域	A
大分県	1	くろしま 黒島	臼杵市	北海道郡 東部地先	日豊本線佐志生駅	5/16	<2 ~ <2 ( <2 )	1.4 ~ 1.8 ( 1.6 )	>1 ~ >1 ( >1 )	なし	8.1 ~ 8.1	不 検 出	水質AA	-	海域	A
大分県	2	おおじゅうき 大志生木	大分市	別府湾東 部	大志生木バス停	4/23 5/16	<2 ~ <2 ( <2 )	1.5 ~ 1.7 ( 1.6 )	>1 ~ >1 ( >1 )	なし	8.1 ~ 8.2	不 検 出	水質AA	-	海域	A
大分県	3	なだ 奈多	杵築市	国東半島 地先	日豊本線杵築駅	5/16	<2 ~ <2 ( <2 )	1.6 ~ 1.6 ( 1.6 )	>1 ~ >1 ( >1 )	なし	8.0 ~ 8.0	不 検 出	水質AA	-	海域	A
大分県	4	いとがはま 糸ヶ浜	日出町	別府湾中 央	日豊本線日出駅	5/16	<2 ~ <2 ( <2 )	1.6 ~ 2.1 ( 1.8 )	>1 ~ >1 ( >1 )	なし	8.0 ~ 8.1	不 検 出	水質AA	-	海域	A
大分県	5	すみよしはまりぞーとばーく 住吉浜リゾートパーク	杵築市	別府湾中 央	日豊本線杵築駅	5/16	<2 ~ <2 ( <2 )	1.4 ~ 1.9 ( 1.6 )	>1 ~ >1 ( >1 )	なし	8.0 ~ 8.1	不 検 出	水質AA	-	海域	A
大分県	6	こうざき こうざき	大分市	別府湾東 部	日豊本線幸崎駅	4/23 5/16	<2 ~ 2 ( <2 )	1.2 ~ 2.5 ( 1.8 )	>1 ~ >1 ( >1 )	なし	8.0 ~ 8.2	不 検 出	水質AA	-	海域	A
大分県	9	ぜあい 瀬会	佐伯市	佐伯湾東 部水域	日豊本線浅海井駅	5/16	<2 ~ <2 ( <2 )	1.4 ~ 1.5 ( 1.5 )	>1 ~ >1 ( >1 )	なし	8.1 ~ 8.2	不 検 出	水質AA	-	海域	A
大分県	12	たのうらびーち 田ノ浦ビーチ	大分市	別府湾中 央	田ノ浦バス停	4/23 5/16	<2 ~ 2 ( <2 )	2.3 ~ 5.6 ( 3.5 )	>1 ~ >1 ( >1 )	なし	8.1 ~ 8.3	不 検 出	水質B	-	海域	A
宮崎県	1	しもあそ 下阿蘇	延岡市	日豊海岸	宮交下阿蘇バス停下車徒歩3分	4/18 4/19	<2 ~ <2 ( <2 )	0.7 ~ 0.8 ( 0.8 )	>1 ~ >1 ( >1 )	なし	8.2 ~ 8.3	不 検 出	水質AA	-	海域	A
宮崎県	2	くまのえ 熊野江	延岡市	日豊海岸	宮交熊野江支所前バス停下車徒歩1分	4/18 4/19	<2 ~ <2 ( <2 )	0.7 ~ 0.9 ( 0.8 )	>1 ~ >1 ( >1 )	なし	8.2 ~ 8.3	不 検 出	水質AA	-	海域	A
宮崎県	3	すみえ 須美江	延岡市	日豊海岸	宮交須美江海水浴場バス停下車徒歩3分	4/18 4/19	<2 ~ <2 ( <2 )	0.7 ~ 1.0 ( 0.9 )	>1 ~ >1 ( >1 )	なし	8.2 ~ 8.2	不 検 出	水質AA	-	海域	A

第2表

都道府県名	水浴場番号	(ふりがな) 水浴場名	所在地			調査月日	水質					判定	対策を要するもの	水域区分・類型		
			市町村名	水域名	交通		ふん便性大腸菌群数(個/100mL) 最小～最大(平均)	COD(mg/L) 最小～最大(平均)	透明度(m) 最小～最大(平均)	油膜の有無	pH 最小～最大			0 1 5 7	水域区分	環境基準の 水域類型
宮崎県	5	いせがはま 伊勢ヶ浜	日向市	日豊海岸	ぶらっとバス伊勢ヶ浜バス停下車徒歩1分・日向市駅から車で10分	4/18 4/19	<2 ~ 3 ( <2 )	0.9 ~ 1.1 ( 1.0 )	>1 ~ >1 ( >1 )	なし	8.2 ~ 8.2	不 検 出	水質AA	-	海域	A
宮崎県	6	おくらがはま お倉ヶ浜	日向市	日豊海岸	南部ぶらっとバス宮の上バス停下車徒歩3分・東九州自動車道日向ICを下りて車で5分	4/18 4/19	<2 ~ 4 ( <2 )	1.2 ~ 1.5 ( 1.4 )	>1 ~ >1 ( >1 )	なし	8.2 ~ 8.2	不 検 出	水質AA	-	海域	A
宮崎県	7	かねがはま 金ヶ浜	日向市	日豊海岸	南部ぶらっとバス金ヶ浜バス停下車徒歩3分・東九州自動車道日向ICを下りて車で10分	4/18 4/19	<2 ~ 3 ( <2 )	1.3 ~ 1.5 ( 1.4 )	>1 ~ >1 ( >1 )	なし	8.2 ~ 8.2	不 検 出	水質AA	-	海域	A
宮崎県	8	たかなべ 高鍋	高鍋町	日向灘	JR九州高鍋駅下車徒歩5分	4/10 4/11	<2 ~ <2 ( <2 )	<0.5 ~ 2.8 ( 1.4 )	>1 ~ >1 ( >1 )	なし	8.2 ~ 8.3	不 検 出	水質AA	-	海域	-
宮崎県	9	さんびーちひとつば サンビーチーツ葉	宮崎市	日向灘	JR九州宮崎駅下車車15分	4/23 4/26	<2 ~ 4 ( <2 )	1.3 ~ 2.0 ( 1.7 )	>1 ~ >1 ( >1 )	なし	8.0 ~ 8.1	不 検 出	水質AA	-	海域	-
宮崎県	10	あおしま 青島	宮崎市	日南海岸	JR九州青島駅下車徒歩5分	4/21 4/27	<2 ~ <2 ( <2 )	1.3 ~ 2.3 ( 1.8 )	>1 ~ >1 ( >1 )	なし	8.1 ~ 8.2	不 検 出	水質AA	-	海域	A
宮崎県	11	しらはま 白浜	宮崎市	日南海岸	宮交白浜海水浴場バス停下車徒歩1分	4/21 4/27	<2 ~ <2 ( <2 )	1.2 ~ 1.9 ( 1.5 )	>1 ~ >1 ( >1 )	なし	8.2 ~ 8.2	不 検 出	水質AA	-	海域	A
宮崎県	12	ふと 富士	日南市	日南海岸	宮交富士バス停下車徒歩5分	4/10 4/11	<2 ~ 15 ( 4 )	0.9 ~ 1.0 ( 1.0 )	>1 ~ >1 ( >1 )	なし	8.2 ~ 8.3	不 検 出	水質A	-	海域	A
宮崎県	13	おおどうつ 大堂津	日南市	日南海岸	JR九州大堂津駅下車徒歩5分	4/10 4/11	<2 ~ <2 ( <2 )	0.9 ~ 1.4 ( 1.2 )	>1 ~ >1 ( >1 )	なし	8.3 ~ 8.3	不 検 出	水質AA	-	海域	A
宮崎県	14	さかえまつ 栄松	日南市	日南海岸	宮交栄松バス停下車徒歩7分	4/10 4/11	<2 ~ <2 ( <2 )	<0.5 ~ 0.5 ( 0.5 )	>1 ~ >1 ( >1 )	なし	8.2 ~ 8.3	不 検 出	水質AA	-	海域	A
宮崎県	15	たかまつ 高松	串間市	日南海岸	JR九州福島高松駅下車徒歩15分	4/10 4/11	<2 ~ <2 ( <2 )	<0.5 ~ 0.5 ( 0.5 )	>1 ~ >1 ( >1 )	なし	8.2 ~ 8.2	不 検 出	水質AA	-	海域	A
鹿児島県	1	いそ 磯	鹿児島市	鹿児島湾	市営バス仙巖園前下車徒歩3分	5/10 5/11	<2 ~ 4 ( <2 )	1.2 ~ 1.7 ( 1.4 )	>1 ~ >1 ( >1 )	なし	8.1 ~ 8.2	不 検 出	水質AA	-	海域	A
鹿児島県	3	ぬくみ 生見	鹿児島市	鹿児島湾	JR生見駅下車徒歩10分	5/10 5/11	<2 ~ 4 ( <2 )	1.9 ~ 2.0 ( 2.0 )	>1 ~ >1 ( >1 )	なし	8.1 ~ 8.2	不 検 出	水質AA	-	海域	A
鹿児島県	5	からはま 唐浜	薩摩川内市	東シナ海	肥薩おれんじ鉄道草道駅から車で10分	5/9	<2 ~ <2 ( <2 )	1.4 ~ 1.5 ( 1.5 )	>1 ~ >1 ( >1 )	なし	8.2 ~ 8.2	不 検 出	水質AA	-	海域	A
鹿児島県	6	にしかた 西方	薩摩川内市	東シナ海	肥薩おれんじ鉄道西方駅下車徒歩5分	5/9	<2 ~ 2 ( <2 )	1.7 ~ 1.8 ( 1.8 )	>1 ~ >1 ( >1 )	なし	8.2 ~ 8.2	不 検 出	水質AA	-	海域	A
鹿児島県	7	あくねおしま 阿久根大島	阿久根市	東シナ海	肥薩おれんじ鉄道阿久根駅から渡船場まで徒歩10分渡船場から船10分	5/14	<2 ~ <2 ( <2 )	1.1 ~ 1.4 ( 1.3 )	>1 ~ >1 ( >1 )	なし	8.2 ~ 8.2	不 検 出	水質AA	-	海域	-

第2表

都道府県名	水浴場番号	(ふりがな) 水浴場名	所在地			調査月日	水質					判定	対策を要するもの	水域区分・類型		
			市町村名	水域名	交通		ふん便性大腸菌群数(個/100mL) 最小～最大(平均)	COD(mg/L) 最小～最大(平均)	透明度(m) 最小～最大(平均)	油膜の有無	pH 最小～最大			0 1 5 7	水域区分	環境基準の 水域類型
鹿児島県	8	わきもと 脇本	阿久根市	東シナ海	肥薩おれんじ鉄道折口駅下車徒歩20分	5/14	<2 ~ <2 ( <2 )	1.8 ~ 2.0 ( 1.9 )	>1 ~ >1 ( >1 )	なし	8.1 ~ 8.2	不 検 出	水質AA	-	海域	-
鹿児島県	11	こくぶきやんぶ 園分キャンプ	霧島市	鹿児島湾	鹿児島交通バス検校川下車徒歩5分	5/16	<2 ~ <2 ( <2 )	2.0 ~ 2.0 ( 2.0 )	>1 ~ >1 ( >1 )	なし	8.2 ~ 8.2	不 検 出	水質AA	-	海域	A
鹿児島県	12	しげとみ 重富	始良市	鹿児島湾	JR重富駅下車徒歩20分	5/17	2 ~ 6 ( 4 )	2.0 ~ 2.8 ( 2.4 )	>1 ~ >1 ( >1 )	なし	8.2 ~ 8.2	不 検 出	水質B	-	海域	A
鹿児島県	13	おばま 小浜	霧島市	鹿児島湾	鹿児島交通バス小浜下車徒歩5分	5/10	<2 ~ <2 ( <2 )	1.9 ~ 2.0 ( 2.0 )	>1 ~ >1 ( >1 )	なし	8.3 ~ 8.3	不 検 出	水質AA	-	海域	A
鹿児島県	14	だぐりみさき ダグリ岬	志布志市	志布志湾	JR大隅夏井駅下車徒歩6分	5/15	<2 ~ <2 ( <2 )	1.2 ~ 1.4 ( 1.3 )	>1 ~ >1 ( >1 )	なし	8.2 ~ 8.2	不 検 出	水質AA	-	海域	A
鹿児島県	15	はまだ 浜田	鹿屋市	鹿児島湾	南州交通バス浜田下車徒歩5分	5/17	<2 ~ <2 ( <2 )	1.2 ~ 1.3 ( 1.3 )	>1 ~ >1 ( >1 )	なし	8.2 ~ 8.2	不 検 出	水質AA	-	海域	A
鹿児島県	17	うらだ 浦田	西之表市	太平洋	西之表港から車で20分	5/16	<2 ~ <2 ( <2 )	0.9 ~ 1.0 ( 1.0 )	>1 ~ >1 ( >1 )	なし	8.2 ~ 8.2	不 検 出	水質AA	-	海域	-
鹿児島県	18	いっそう 一湊	屋久島町	東シナ海	屋久島交通バス矢筈下車すぐ	4/24	<2 ~ <2 ( <2 )	1.0 ~ 1.0 ( 1.0 )	>1 ~ >1 ( >1 )	なし	8.2 ~ 8.2	不 検 出	水質AA	-	海域	-
鹿児島県	19	おおはまかいひんこうえん 大浜海浜公園	奄美市	東シナ海	㈱しまバス大浜海浜公園下車	5/15	<2 ~ <2 ( <2 )	0.9 ~ 0.9 ( 0.9 )	>1 ~ >1 ( >1 )	なし	8.2 ~ 8.3	不 検 出	水質AA	-	海域	A
鹿児島県	20	あぜぶりんすビーチ 畦プリンスビーチ	徳之島町	太平洋	亀徳新港から車で30分	4/23	<2 ~ <2 ( <2 )	0.5 ~ 0.7 ( 0.6 )	>1 ~ >1 ( >1 )	なし	8.2 ~ 8.2	不 検 出	水質AA	-	海域	-
鹿児島県	21	おおがねく 大金久	与論町	太平洋	南陸運バス百合ヶ浜入口下車徒歩15分	4/24	<2 ~ <2 ( <2 )	0.8 ~ 0.9 ( 0.9 )	>1 ~ >1 ( >1 )	なし	8.2 ~ 8.2	不 検 出	水質AA	-	海域	-
鹿児島県	22	かねぼ 兼母	与論町	東シナ海	南陸運バス茶花下車徒歩10分	4/24	<2 ~ <2 ( <2 )	0.8 ~ 0.8 ( 0.8 )	>1 ~ >1 ( >1 )	なし	8.2 ~ 8.2	不 検 出	水質AA	-	海域	-
鹿児島県	23	ごーるどびーちおおはま ゴールドビーチ大浜	南大隅町	鹿児島湾	三州自動車バス大浜下車徒歩1分	4/25	<2 ~ <2 ( <2 )	1.1 ~ 1.3 ( 1.2 )	>1 ~ >1 ( >1 )	なし	8.1 ~ 8.2	不 検 出	水質AA	-	海域	A
鹿児島県	25	えぐちはまかいひんこうえん 江口浜海浜公園	日置市	東シナ海	JR東市来駅から車で10分	5/9	<2 ~ 2 ( <2 )	1.7 ~ 1.8 ( 1.8 )	>1 ~ >1 ( >1 )	なし	8.1 ~ 8.1	不 検 出	水質AA	-	海域	A
鹿児島県	27	せたうみかいひんこうえん 瀬田海海浜公園	伊仙町	太平洋	徳之島空港から車で40分 亀徳港から車で20分	4/24	<2 ~ <2 ( <2 )	0.7 ~ 0.9 ( 0.8 )	>1 ~ >1 ( >1 )	なし	8.3 ~ 8.3	不 検 出	水質AA	-	海域	-
鹿児島県	29	わんじょ ワンジョ	和泊町	東シナ海	沖永良部空港から車で10分	4/23	<2 ~ <2 ( <2 )	0.9 ~ 1.0 ( 1.0 )	>1 ~ >1 ( >1 )	なし	8.1 ~ 8.2	不 検 出	水質AA	-	海域	-

第2表

都道府県名	水浴場番号	(ふりがな) 水浴場名	所在地			調査月日	水質					判定	対策を要するもの	水域区分・類型		
			市町村名	水域名	交通		ふん便性大腸菌群数(個/100mL) 最小～最大(平均)	COD(mg/L) 最小～最大(平均)	透明度(m) 最小～最大(平均)	油膜の有無	pH 最小～最大			0 1 5 7	水域区分	環境基準の 水域類型
鹿児島県	31	よきの よきの	西之表市	太平洋	西之表港から車で15分	5/16	<2 ~ <2 ( <2 )	1.0 ~ 1.0 ( 1.0 )	>1 ~ >1 ( >1 )	なし	8.2 ~ 8.2	不 検 出	水質AA	-	海域	-
鹿児島県	32	よなまかいひんこうえん 与名間海浜公園	天城町	東シナ海	徳之島空港から車で10分 亀徳港から車で45分	5/7	<2 ~ <2 ( <2 )	1.1 ~ 1.1 ( 1.1 )	>1 ~ >1 ( >1 )	なし	8.2 ~ 8.2	不 検 出	水質AA	-	海域	-
鹿児島県	33	あづま あづま	長島町	八代海	JR出水駅から車で50分	4/25	2 ~ 10 ( 6 )	1.5 ~ 1.5 ( 1.5 )	>1 ~ >1 ( >1 )	なし	8.0 ~ 8.1	不 検 出	水質A	-	海域	-
鹿児島県	34	たえんはまかいすいよくじょう タエン浜海水浴場	宇検村	焼内湾	湯湾バス停からバスで30分	4/23	<2 ~ <2 ( <2 )	0.7 ~ 0.8 ( 0.8 )	>1 ~ >1 ( >1 )	なし	8.2 ~ 8.2	不 検 出	水質AA	-	海域	-
鹿児島県	35	おきどまりかいひんこうえん 沖泊海浜公園	知名町	沖泊海岸	沖永良部空港から車で45分	4/23	<2 ~ <2 ( <2 )	0.9 ~ 1.1 ( 1.0 )	>1 ~ >1 ( >1 )	なし	8.1 ~ 8.3	不 検 出	水質AA	-	海域	-
沖縄県	4	かりゆしビーチ かりゆしビーチ	名護市	名護湾	バス名護線伊武部下車徒歩2分	4/10 4/24	<2 ~ <2 ( <2 )	1.0 ~ 2.0 ( 1.5 )	>1 ~ >1 ( >1 )	なし	7.8 ~ 8.1	-	水質AA	-	海域	A
沖縄県	5	ぶせなビーチ ブセナビーチ	名護市	名護湾	バス名護線海中公園前下車徒歩2分	4/10 4/24	<2 ~ <2 ( <2 )	1.0 ~ 3.1 ( 1.6 )	>1 ~ >1 ( >1 )	なし	7.8 ~ 8.1	-	水質AA	-	海域	A
沖縄県	14	いけいびーち 伊計ビーチ	うるま市	与勝海域	バス屋慶名線伊計ビーチ前下車	4/4 4/10	<2 ~ 2 ( <2 )	<0.5 ~ 1.0 ( 0.7 )	>1 ~ >1 ( >1 )	なし	7.8 ~ 8.0	-	水質AA	-	海域	A
沖縄県	15	よみたんそんえいざんばビーチ 読谷村営残波ビーチ	読谷村	読谷海域	読谷バスターミナル下車徒歩15分	4/4 4/10	<2 ~ <2 ( <2 )	<0.5 ~ 1.0 ( 0.8 )	>1 ~ >1 ( >1 )	なし	7.8 ~ 8.1	-	水質AA	-	海域	-
沖縄県	16	にらいびーち ニライビーチ	読谷村	読谷海域	読谷バスターミナル下車徒歩40分	4/4 4/10	<2 ~ <2 ( <2 )	<0.5 ~ 1.0 ( 0.8 )	>1 ~ >1 ( >1 )	なし	7.8 ~ 8.0	-	水質AA	-	海域	-
沖縄県	17	ぎのわんろびかるびーち 宜野湾トロピカルビーチ	宜野湾市	宜野湾海域	バス真志喜下車徒歩15分	4/4 4/10	<2 ~ 12 ( 5 )	0.6 ~ 1.8 ( 1.2 )	>1 ~ >1 ( >1 )	なし	7.9 ~ 8.0	-	水質A	-	海域	-
沖縄県	18	さんせつとびーち サンセットビーチ	北谷町	北谷海域	バス桑江中前下車徒歩40分	4/4 4/10	<2 ~ <2 ( <2 )	0.8 ~ 1.4 ( 1.0 )	>1 ~ >1 ( >1 )	なし	7.9 ~ 8.0	-	水質AA	-	海域	-
沖縄県	19	なみのうえびーち 波の上ビーチ	那覇市	那覇港海域	バス市内線西武門下車徒歩5分	4/26 4/27	2 ~ 16 ( 7 )	2.2 ~ 2.6 ( 2.4 )	>1 ~ >1 ( >1 )	なし	8.0 ~ 8.2	-	水質B	-	海域	A
沖縄県	23	まえはまびーち 前浜ビーチ	宮古島市	与那覇前浜	宮古空港より車20分	4/9 4/23	<2 ~ <2 ( <2 )	<0.5 ~ <0.5 ( <0.5 )	>1 ~ >1 ( >1 )	なし	8.1 ~ 8.2	-	水質AA	-	海域	-
沖縄県	26	すくちかいすいよくじょう 底地海水浴場	石垣市	崎枝湾	バス川平保健婦駐在前下車徒歩15分	4/3 4/5	<2 ~ <2 ( <2 )	<0.5 ~ <0.5 ( <0.5 )	>1 ~ >1 ( >1 )	なし	8.1 ~ 8.3	-	水質AA	-	海域	-
沖縄県	28	あざまさんさんびーち あざまサンサンビーチ	南城市	知念海岸	バス志喜屋線安座間下車徒歩10分	4/24 4/25	<2 ~ 2 ( <2 )	1.2 ~ 2.2 ( 1.5 )	>1 ~ >1 ( >1 )	なし	8.0 ~ 8.1	-	水質AA	-	海域	A



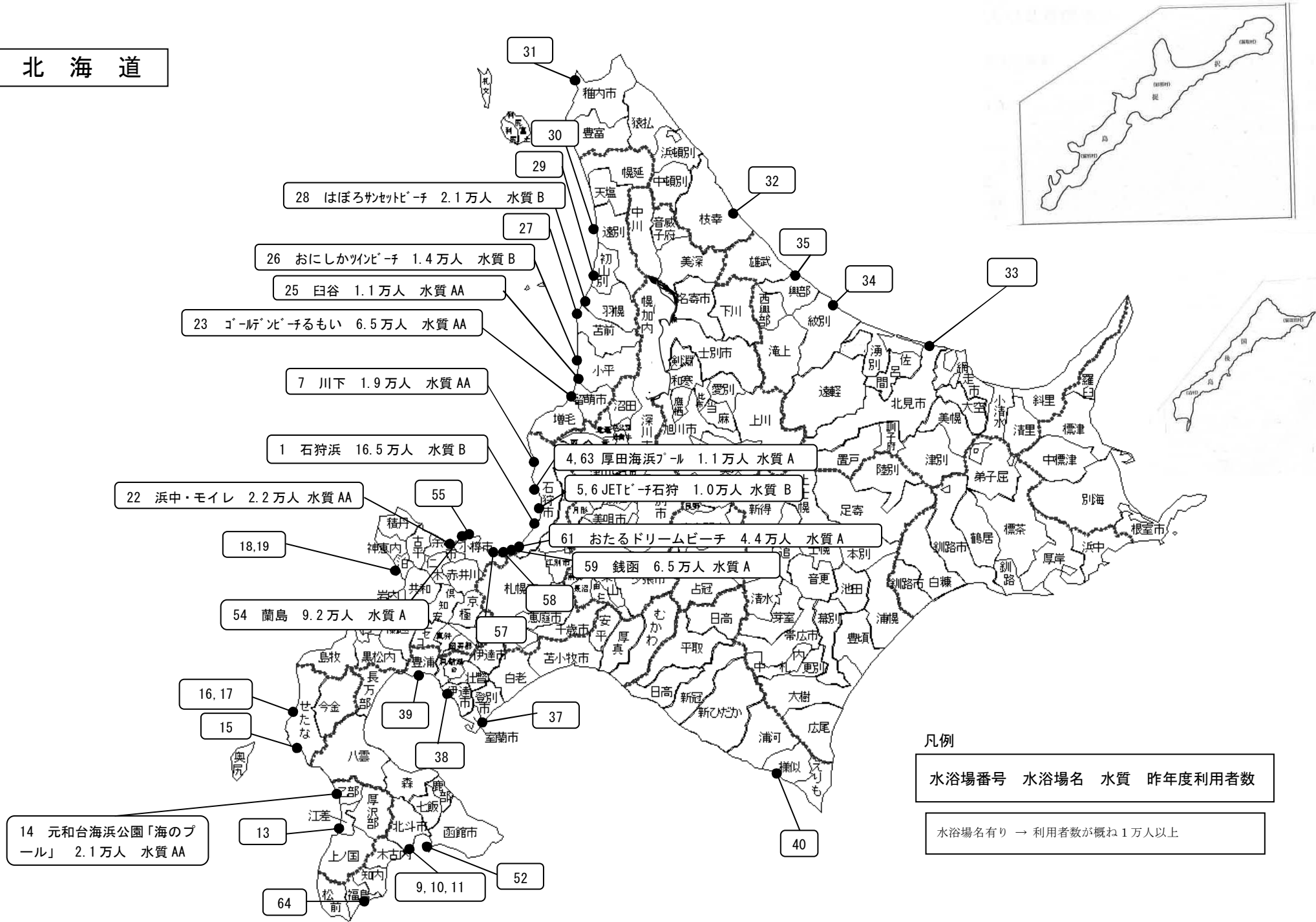
第2表

都道府県名	水浴場番号	(ふりがな) 水浴場名	所在地			調査月日	水質						判定	対策を要するもの	水域区分・類型	
			市町村名	水域名	交通		ふん便性大腸菌群数(個/100mL) 最小～最大(平均)	COD(mg/L) 最小～最大(平均)	透明度(m) 最小～最大(平均)	油膜の有無	pH 最小～最大	0 1 5 7			水域区分	環境基準の 水域類型
沖縄県	29	あらはびーち アラハビーチ	北谷町	北谷海域	バス名護西線北谷下車徒歩10分	4/4 4/10	<2 ~ <2 ( <2 )	<0.5 ~ 0.8 ( 0.6 )	>1 ~ >1 ( >1 )	なし	8.0 ~ 8.1	-	水質AA	-	海域	-
沖縄県	30	よしのかいがん 吉野海岸	宮古島市	吉野海岸	宮古空港より車35分	4/9 4/23	<2 ~ <2 ( <2 )	<0.5 ~ 1.0 ( 0.6 )	>1 ~ >1 ( >1 )	なし	8.2 ~ 8.4	-	水質AA	-	海域	-
沖縄県	32	ふるざまみびーち 古座間味ビーチ	座間味村	慶良間海域	バス座間味ビーチ前(バス停無し)下車徒歩1分	4/23 4/27	<2 ~ <2 ( <2 )	<0.5 ~ 0.9 ( 0.7 )	>1 ~ >1 ( >1 )	なし	8.1 ~ 8.1	-	水質AA	-	海域	-
沖縄県	33	びびびーち 美々ビーチ	糸満市	糸満海域	那覇空港より車で約15分	4/24 4/25	<2 ~ 48 ( 19 )	1.6 ~ 3.0 ( 2.4 )	>1 ~ >1 ( >1 )	なし	8.0 ~ 8.1	-	水質B	-	海域	A
沖縄県	35	にしはらきらきらびーち 西原きらきらビーチ	西原町	中城湾	東陽バス30番試験場跡地前バス停下車徒歩約8分	4/24 4/25	<2 ~ 4 ( <2 )	1.4 ~ 2.0 ( 1.7 )	>1 ~ >1 ( >1 )	なし	8.0 ~ 8.0	-	水質AA	-	海域	A
沖縄県	38	うけんびーち 宇堅ビーチ	うるま市	金武湾	那覇空港より車で約60分	4/4 4/10	<2 ~ <2 ( <2 )	<0.5 ~ 1.6 ( 0.9 )	>1 ~ >1 ( >1 )	なし	7.9 ~ 8.2	-	水質AA	-	海域	A
沖縄県	39	ふさきびーち フサキビーチ	石垣市	名蔵湾	石垣空港より車で約30分	4/3 4/5	<2 ~ <2 ( <2 )	<0.5 ~ <0.5 ( <0.5 )	>1 ~ >1 ( >1 )	なし	8.1 ~ 8.3	-	水質AA	-	海域	-

# 各都道府県水浴場位置図

位置図において、水質は平成 30 年度の調査結果、利用者数は平成 29 年度の実績。

# 北海道



凡例

水浴場番号	水浴場名	水質	昨年度利用者数
水浴場名有り → 利用者が概ね 1 万人以上			

7 観瀾山公園  
水質B 0.7万人

9 平舘  
水質AA 0.7万人

1 合浦  
水質AA 0.5万人

22 サンセットビーチあさむし  
水質AA 3.5万人

6 椿山  
水質AA 0.5万人

【凡例】水浴場番号 水浴場名  
水質区分 昨年度利用者数

24 折腰内  
水質AA 1.3万人

8 玉松  
水質B 0.5万人

25 マグアビーチ  
水質AA 1万人

10 出来島  
水質AA 0.8万人

17 新設鱒ヶ沢  
水質B 1万人

2 鱒ヶ沢  
水質AA 8万人

12 千畳敷海岸  
水質AA 8.9万人

11 岡崎海岸  
水質AA 3.2万人

15 大間越海岸  
水質AA 5.5万人

26 かわうち・まりん・ビーチ  
水質AA 0.1万人

3 十符ヶ浦  
水質AA 0.3万人

19 わかさぎ公園  
水質AA 0.1万人

21 小川原湖公園  
水質B 1.3万人

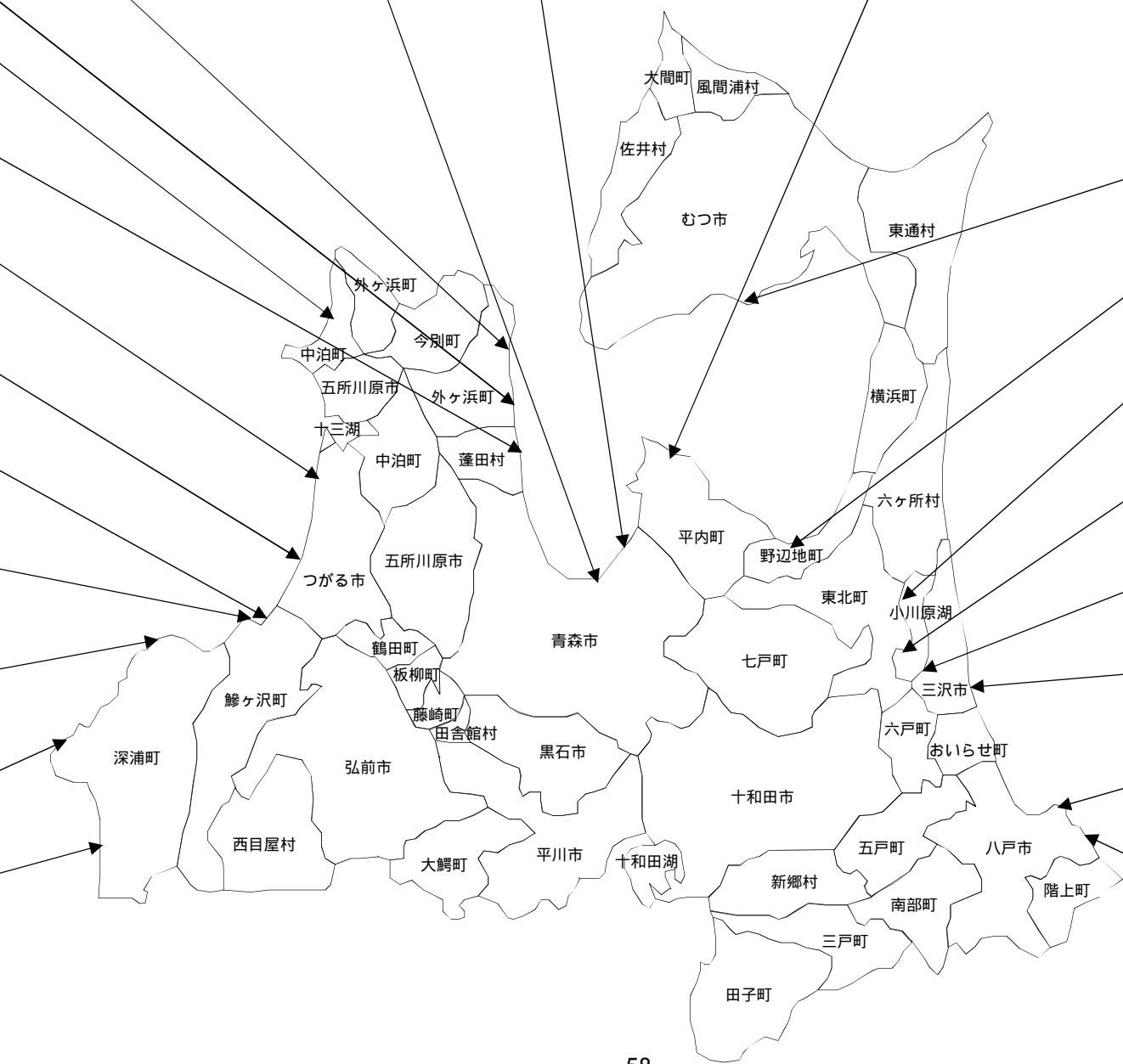
4 小川原湖  
水質B 1万人

23 三沢ビートルビーチ  
水質AA 1.3万人

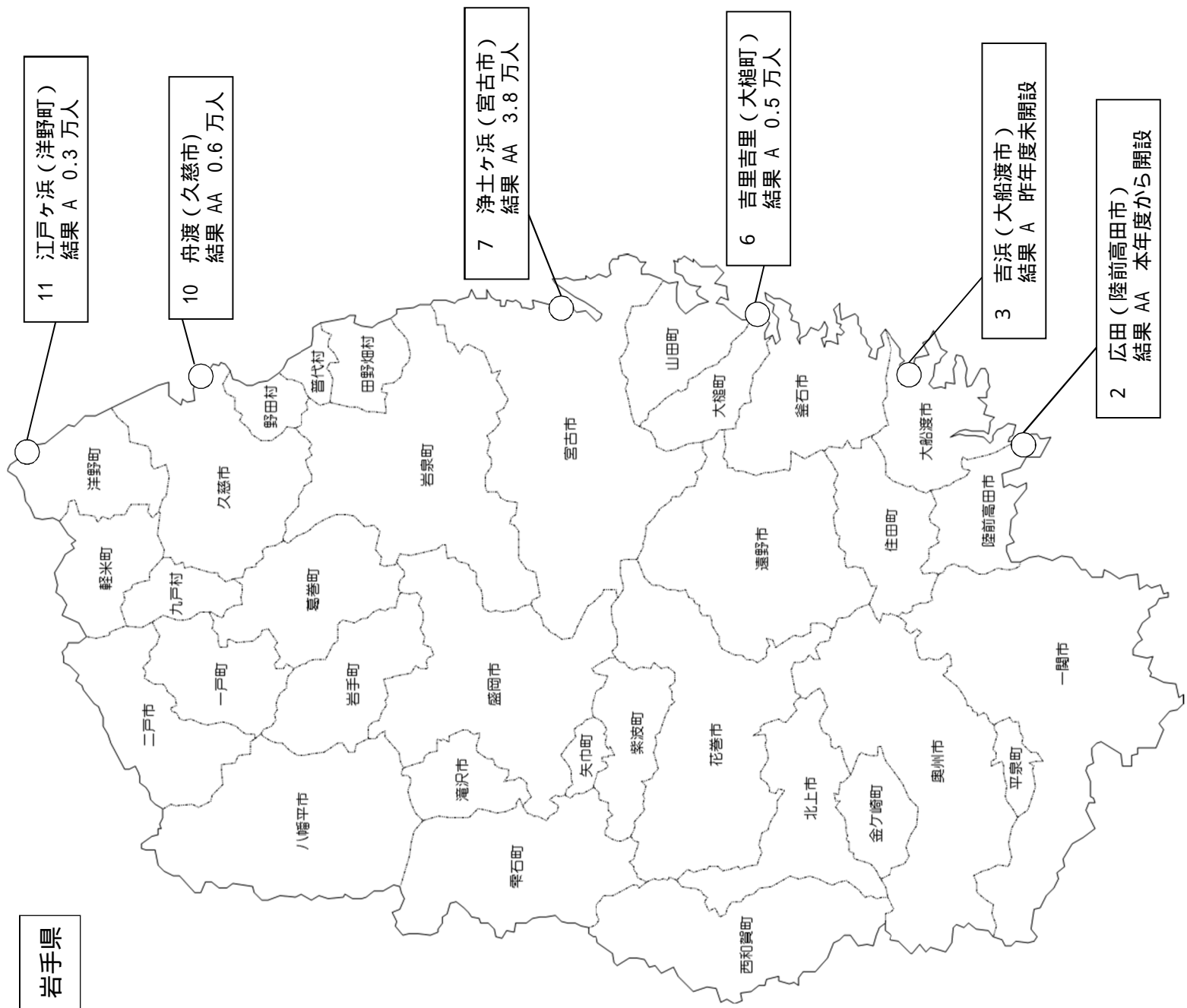
20 八戸市蕪島  
水質A 0.7万人

5 八戸市白浜  
水質A 1.8万人

青森県



岩手県



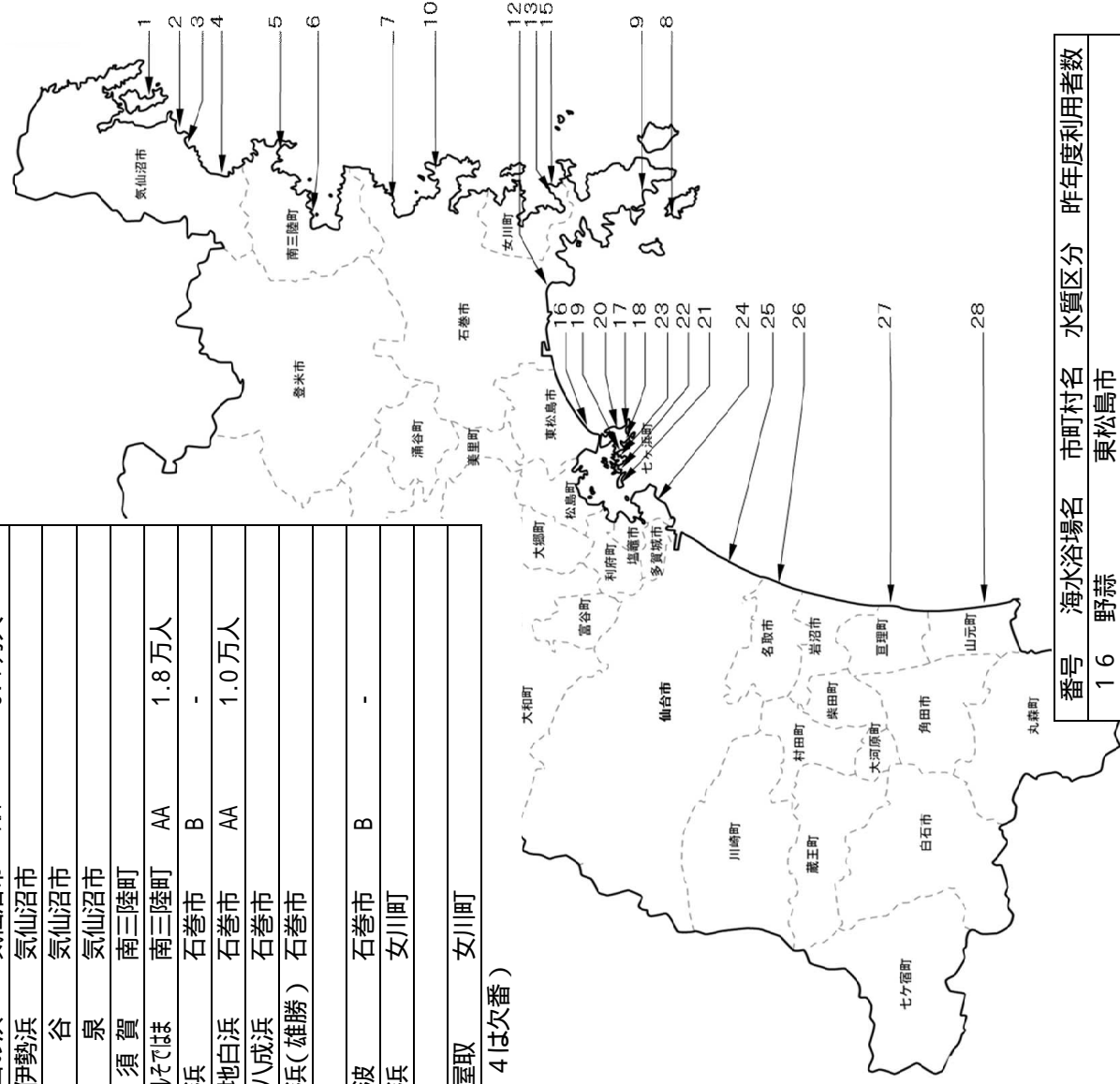
凡例

水浴場番号 水浴場名 水質 昨年度利用者数

# 宮城県

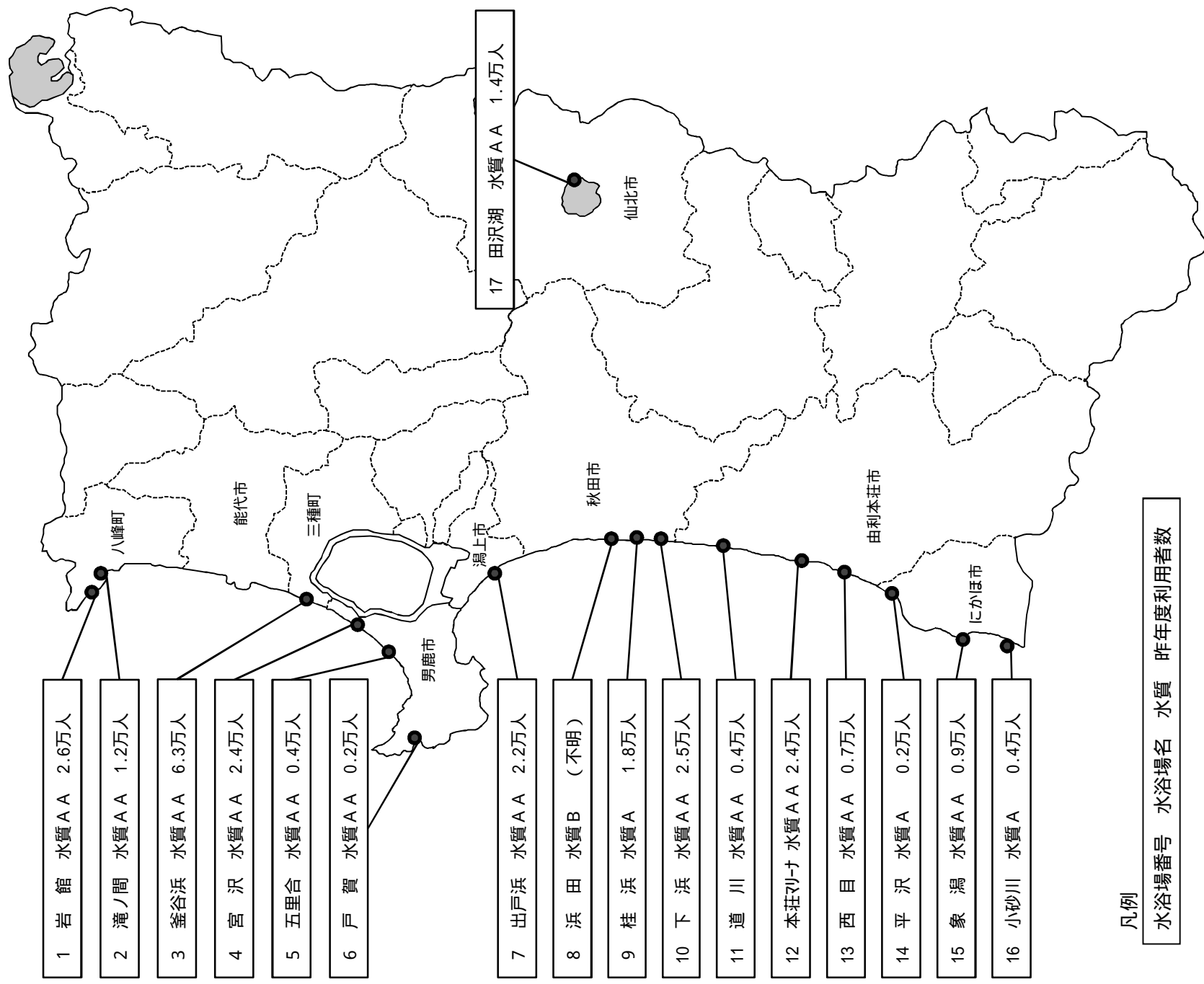
番号	海水浴場名	市町村名	水質区分	昨年度利用者数
1	小田の浜	気仙沼市	AA	0.4万人
2	お伊勢浜	気仙沼市		
3	大谷	気仙沼市		
4	小泉	気仙沼市		
5	長須賀	南三陸町		
6	物見そは	南三陸町	AA	1.8万人
7	白浜	石巻市	B	-
8	網地白浜	石巻市	AA	1.0万人
9	十八成浜	石巻市		
10	荒浜(雄勝)	石巻市		
12	渡波	石巻市	B	-
13	夏浜	女川町		
15	小屋取	女川町		

(11, 14は欠番)



番号	海水浴場名	市町村名	水質区分	昨年度利用者数
16	野蒜	東松島市		
17	大浜	東松島市		
18	月浜	東松島市	B	0.4万人
19	蛤浜	東松島市		
20	室浜	東松島市		
21	桂島	塩竈市	AA	0.2万人
22	野々島	塩竈市		
23	寒風沢	塩竈市		
24	葛蒲田	七ヶ浜町	AA	5.0万人
25	深沼	仙台市		
26	閉上	名取市		
27	荒浜(巨理)	巨理町		
28	磯浜	山元町		

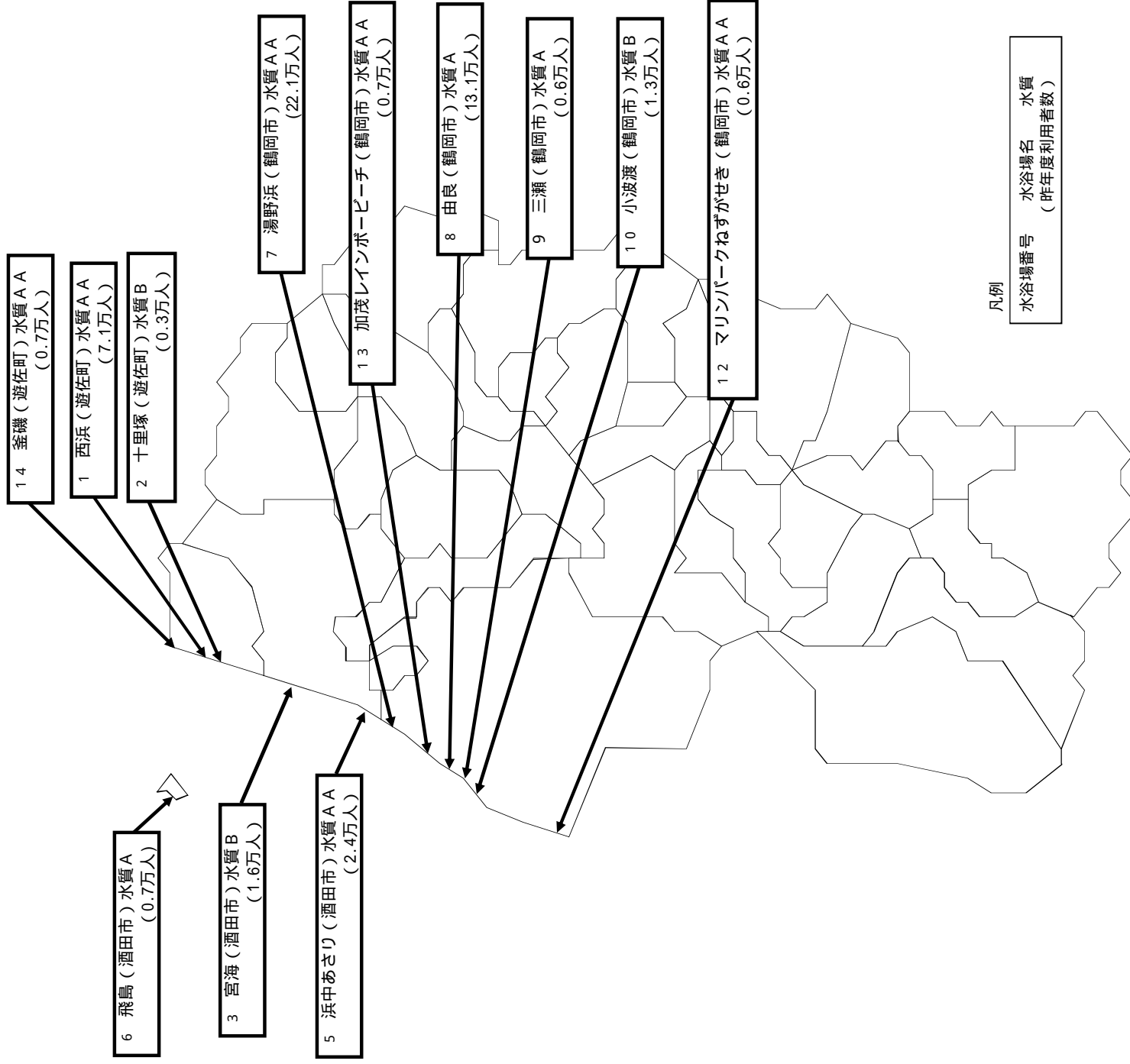
# 秋田県



凡例

水浴場番号 水浴場名 水質 昨年度利用者数

# 山形県

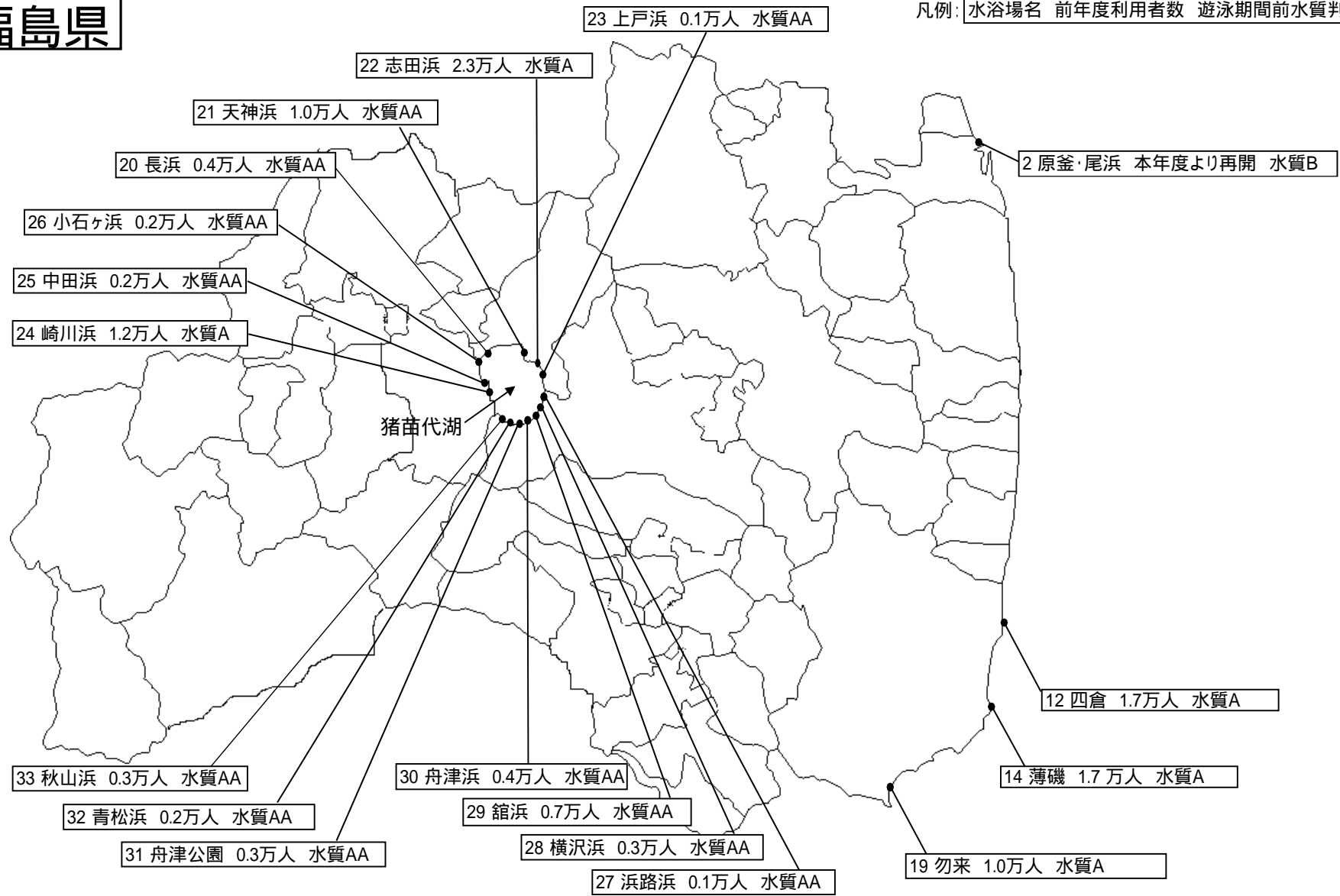


人数は、平成29年度の開き～終了までの入込み客数



# 福島県

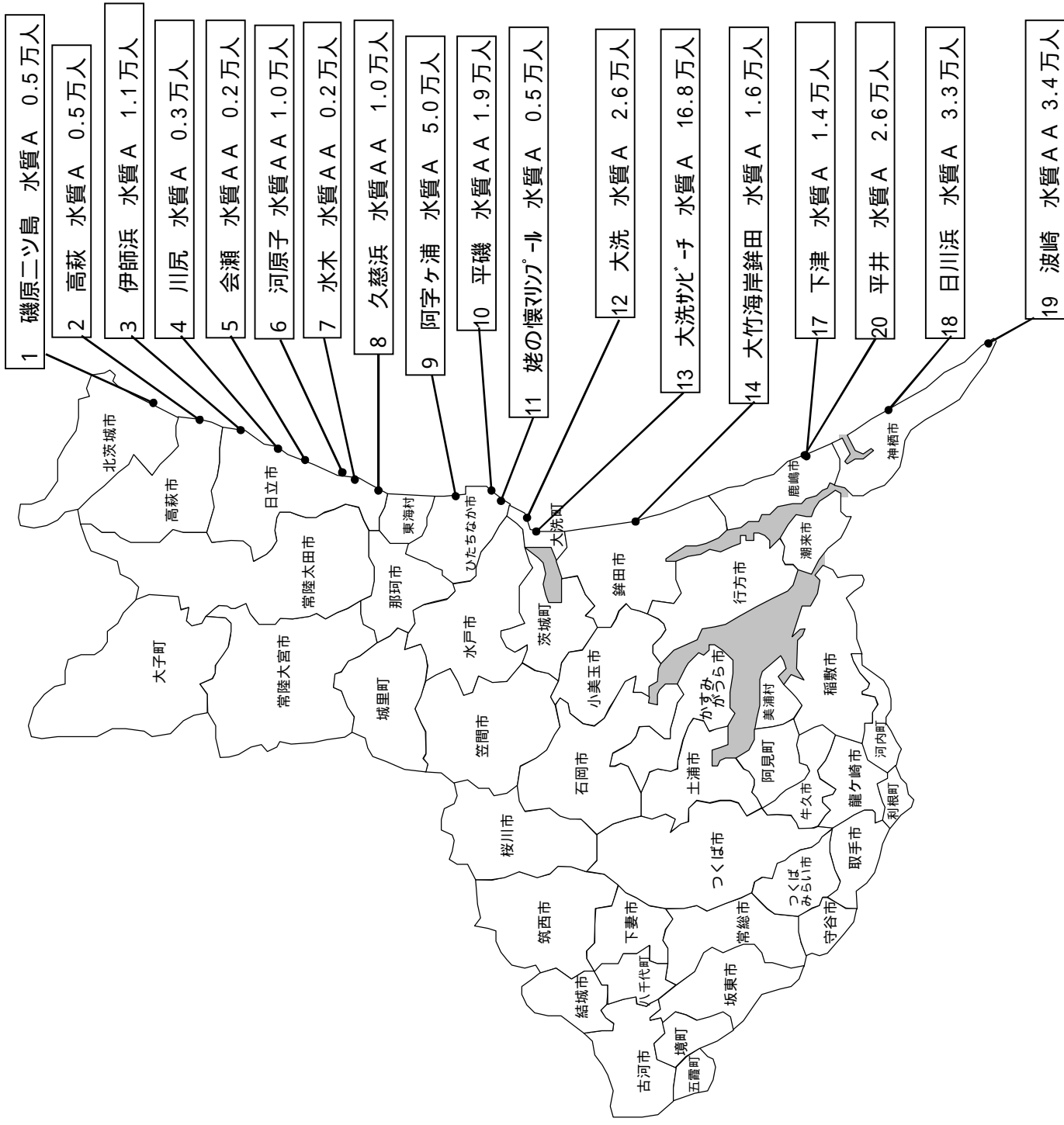
凡例: 水浴場名 前年度利用者数 遊泳期間前水質判定



# 茨城県

凡例

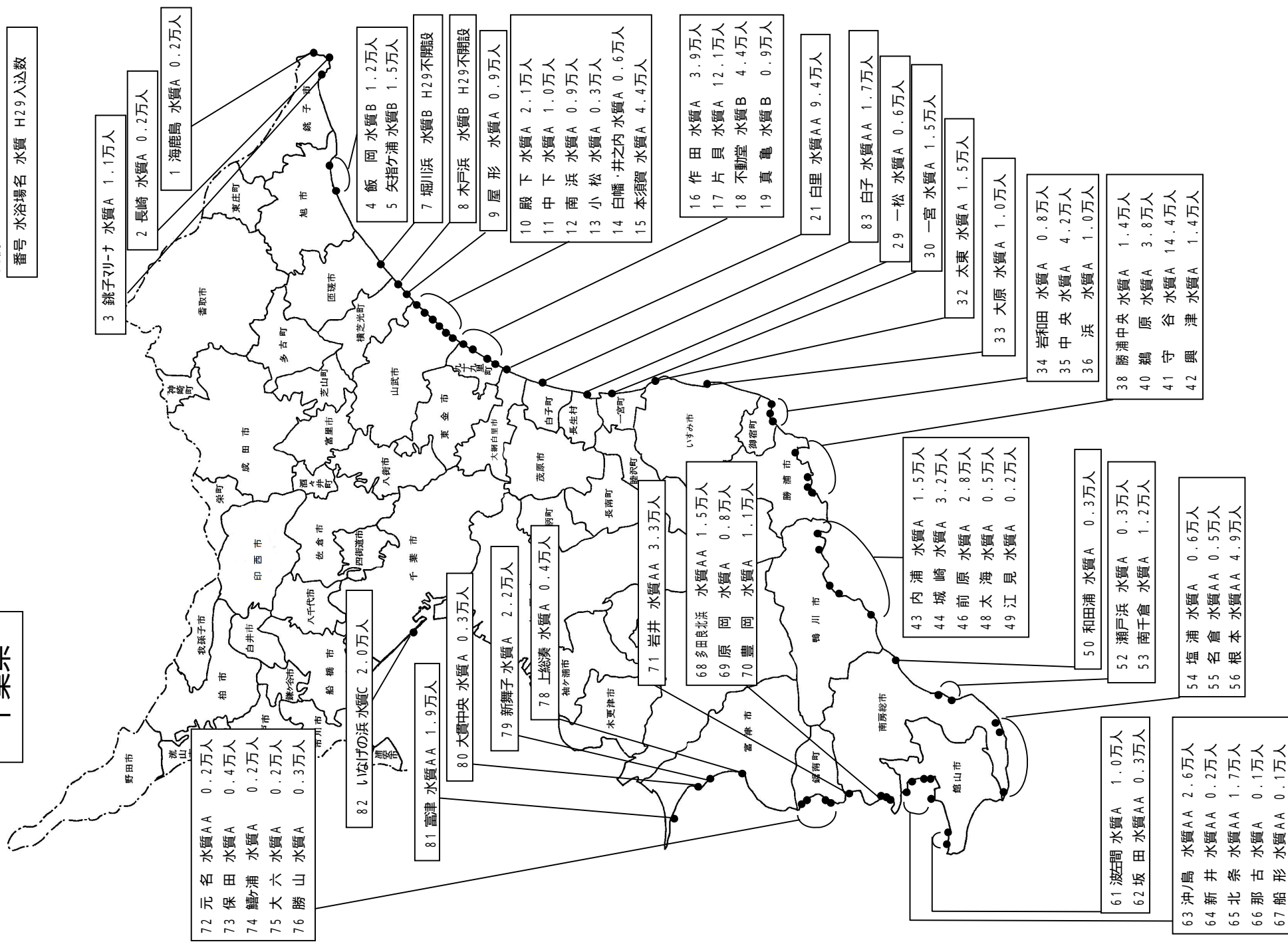
番号 海水浴場名 水質 平成 29 年度利用者数



# 千葉県

凡例

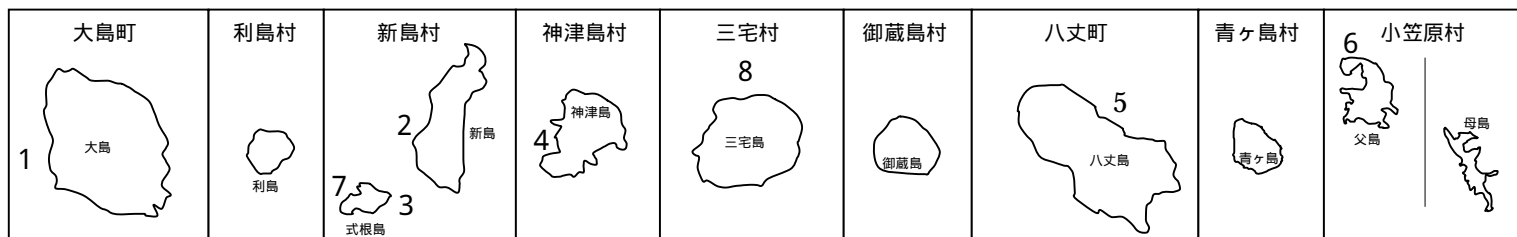
番号 水浴場名 水質 H29入込数



東京都



番号	水浴場名	水質	昨年度 利用者数
1	弘法浜	水質 AA	0.3 万人
2	本村前浜	水質 AA	0.6 万人
3	石白川	水質 AA	0.4 万人
4	前浜	水質 AA	0.7 万人
5	底土	水質 AA	3.3 万人
6	大村海岸	水質 AA	不明
7	泊浜	水質 AA	0.7 万人
8	大久保浜	水質 AA	0.1 万人

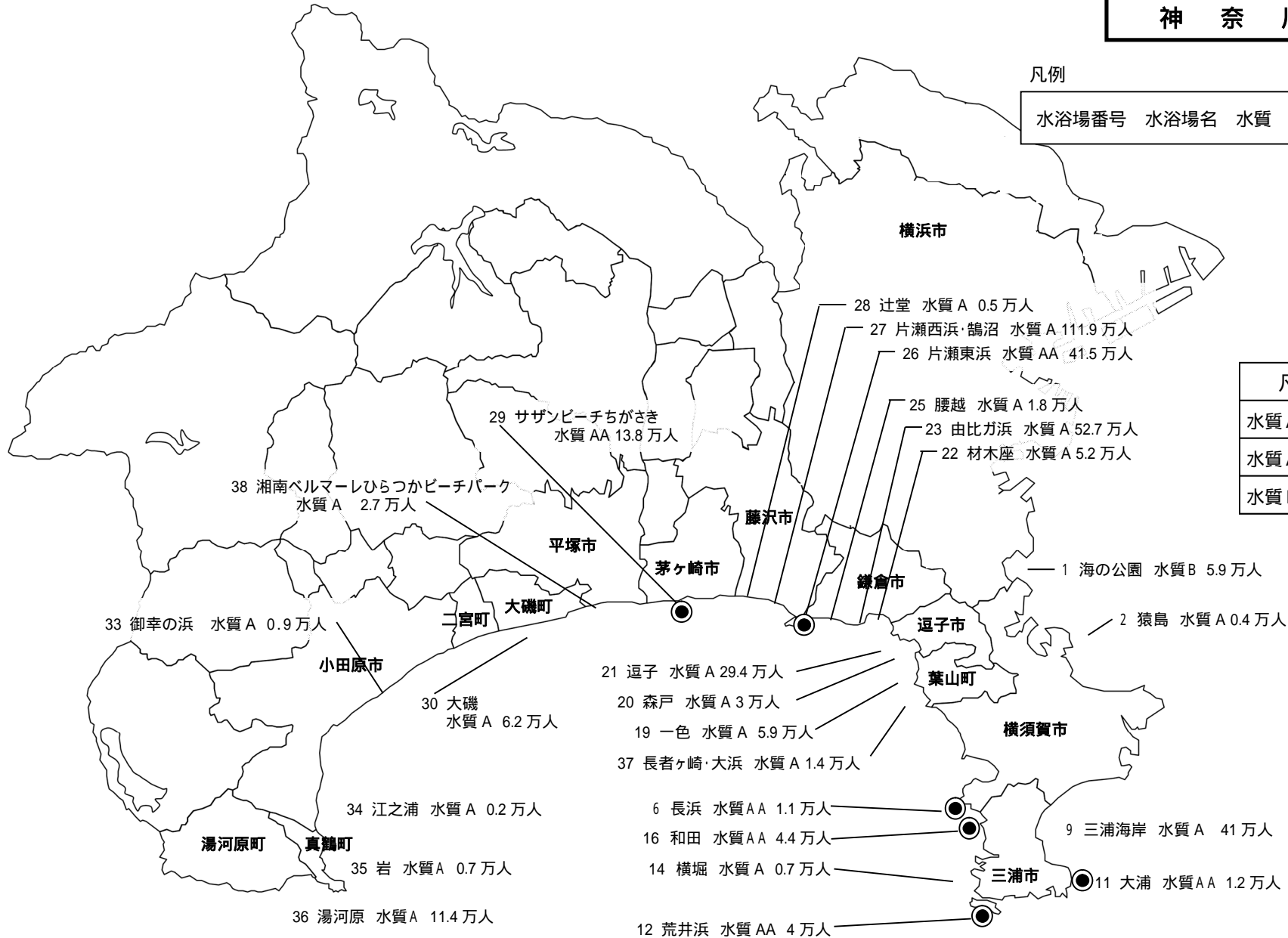


# 神奈川県

凡例

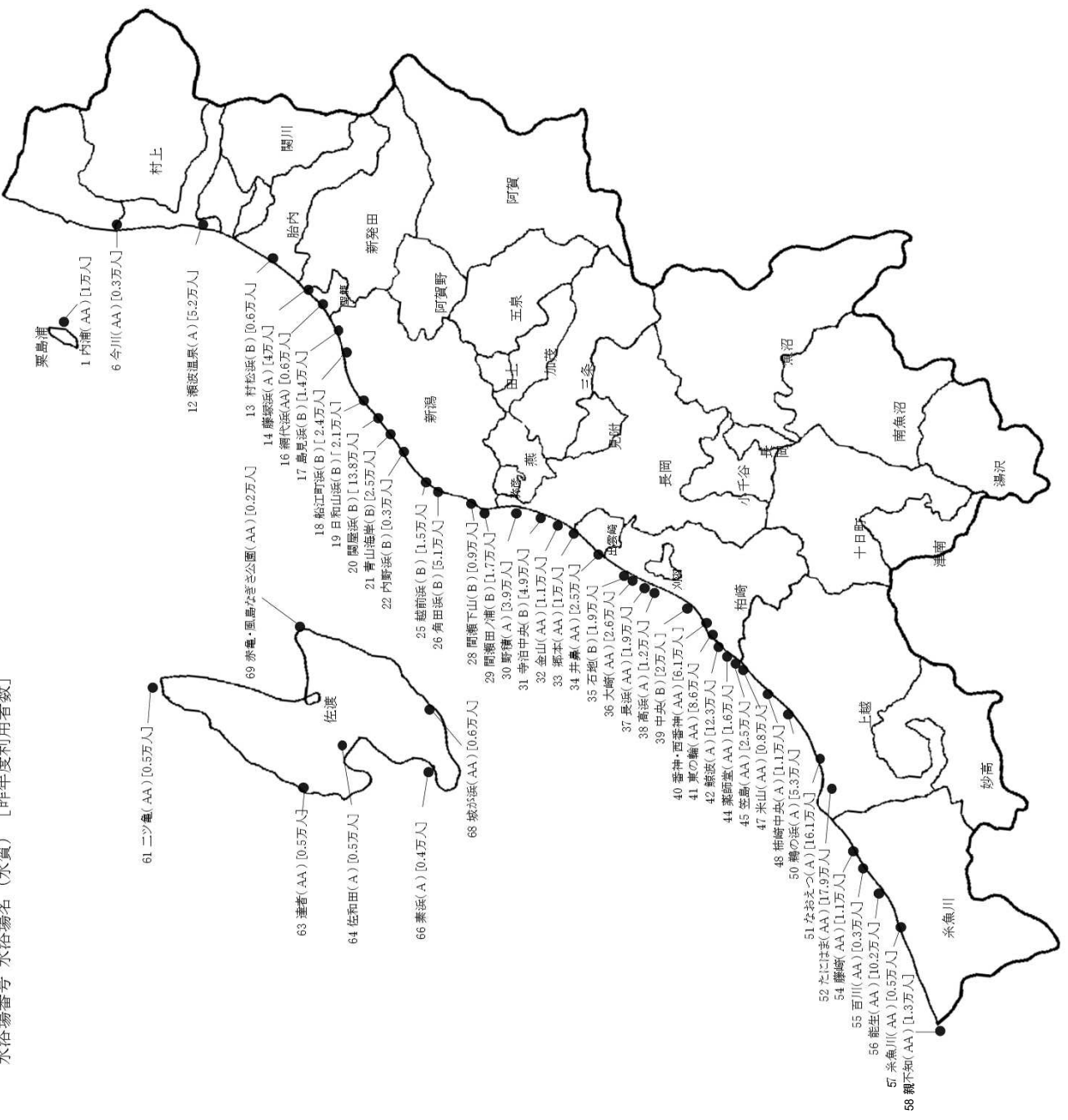
水浴場番号 水浴場名 水質 昨年度利用者数

凡例	
水質 A A	●
水質 A	
水質 B	

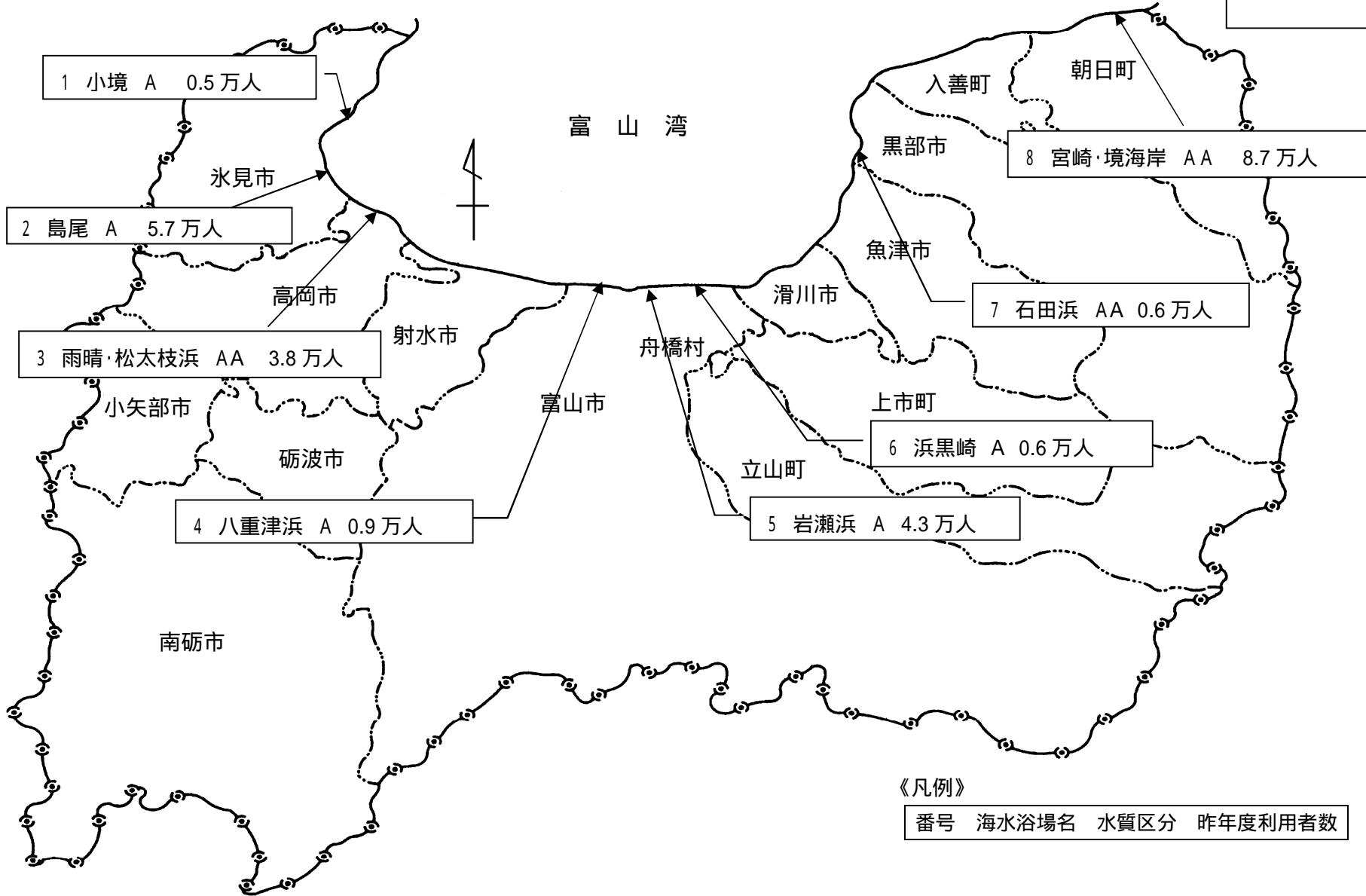


# 新潟県

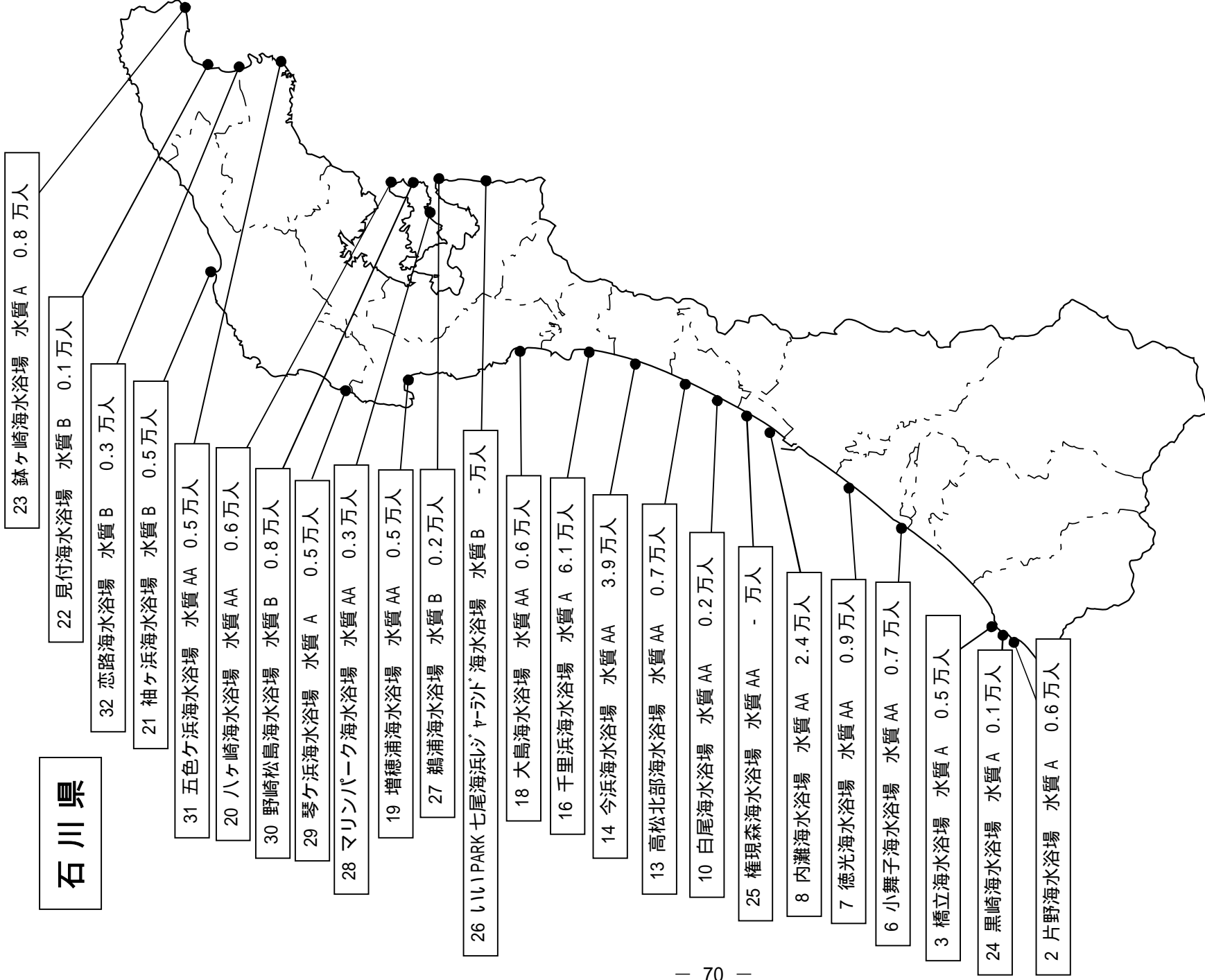
[凡例]  
水浴場番号 水浴場名 (水質) [昨年度利用者数]



# 富山県



# 石川県

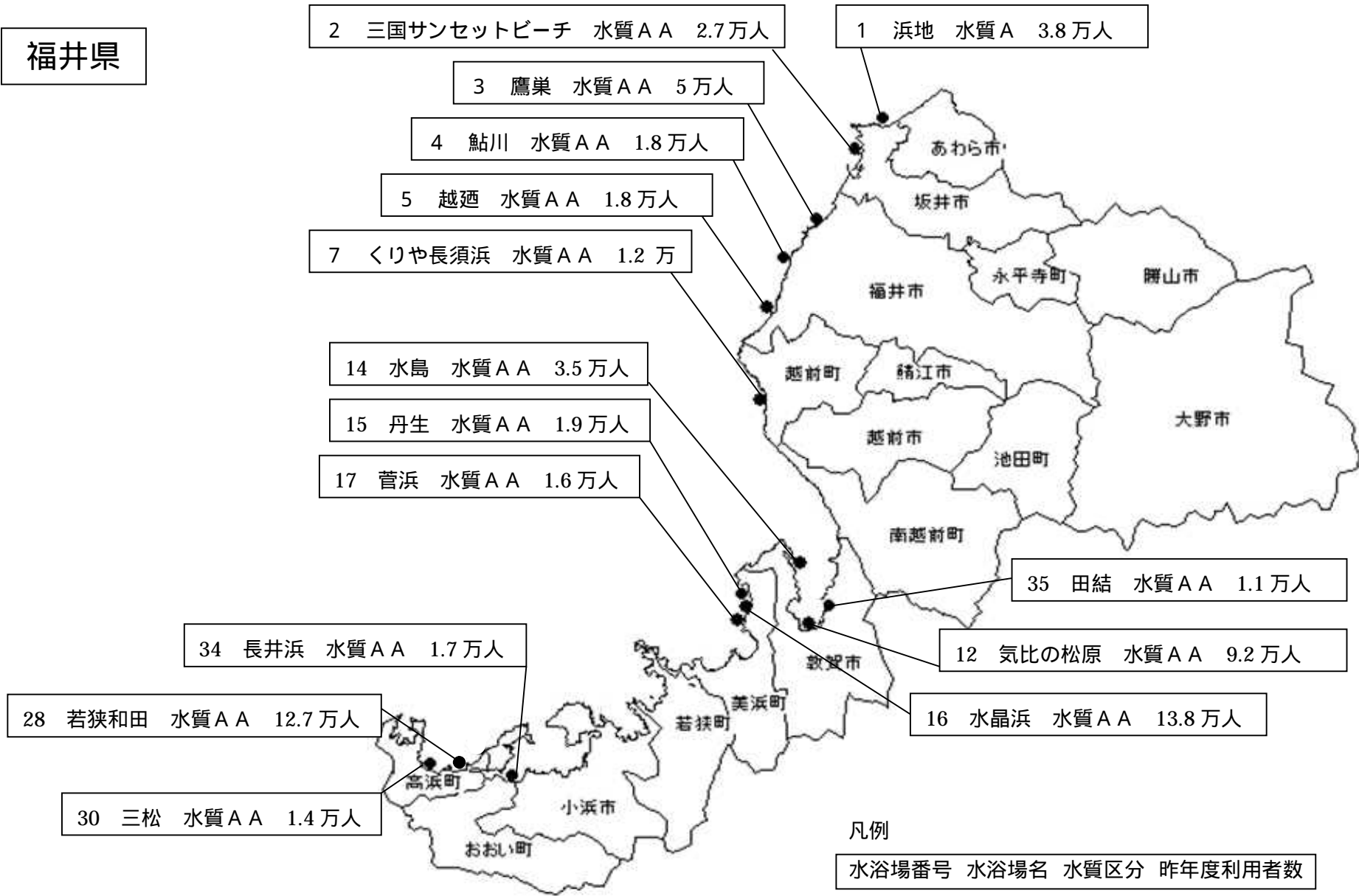


凡例

水浴場番号 水浴場名 水質 昨年度利用者数



福井県

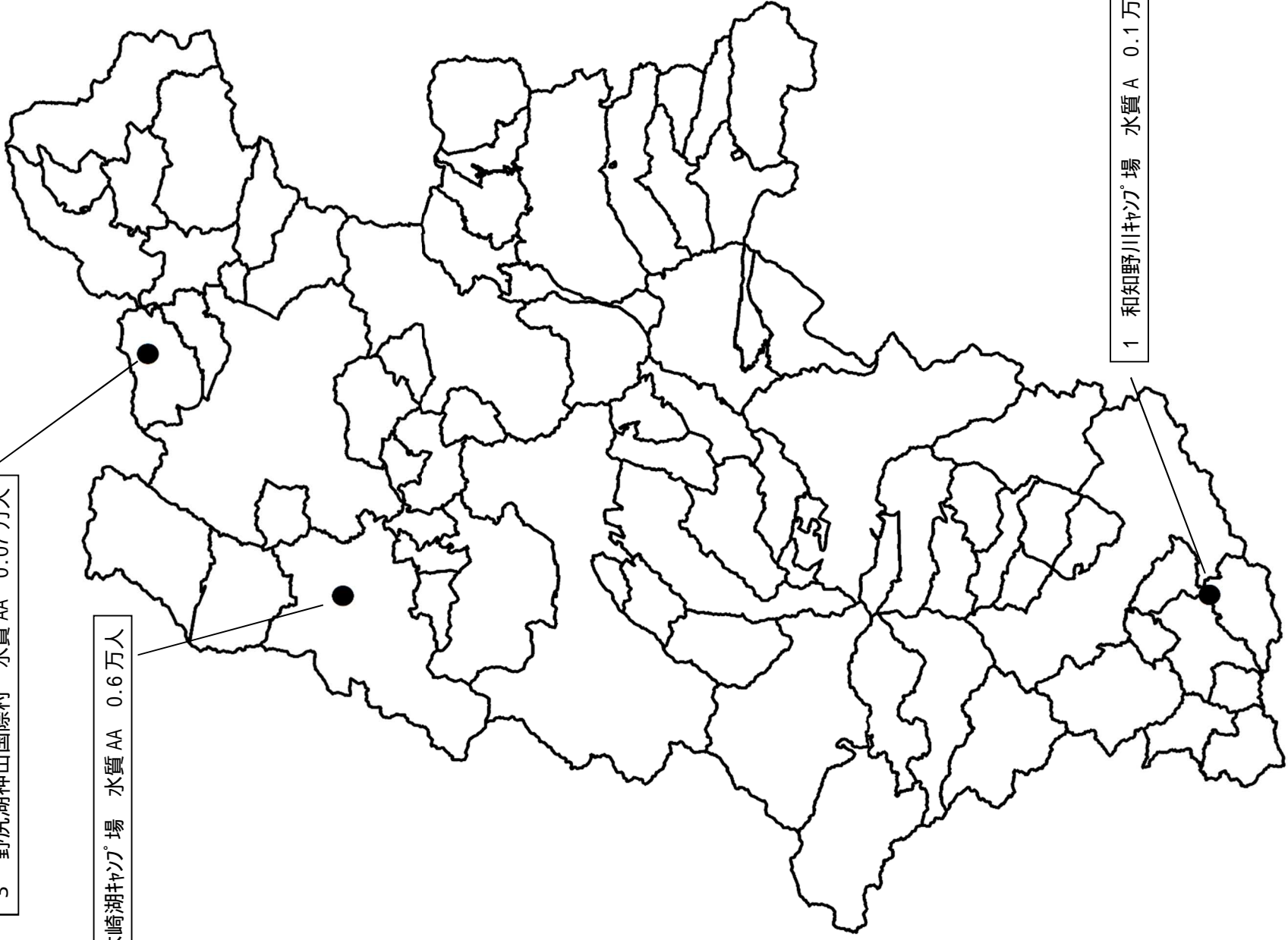


長野県

3 野尻湖神山国際村 水質 AA 0.07万人

2 木崎湖キャンプ場 水質 AA 0.6万人

1 和知川キャンプ場 水質 A 0.1万人



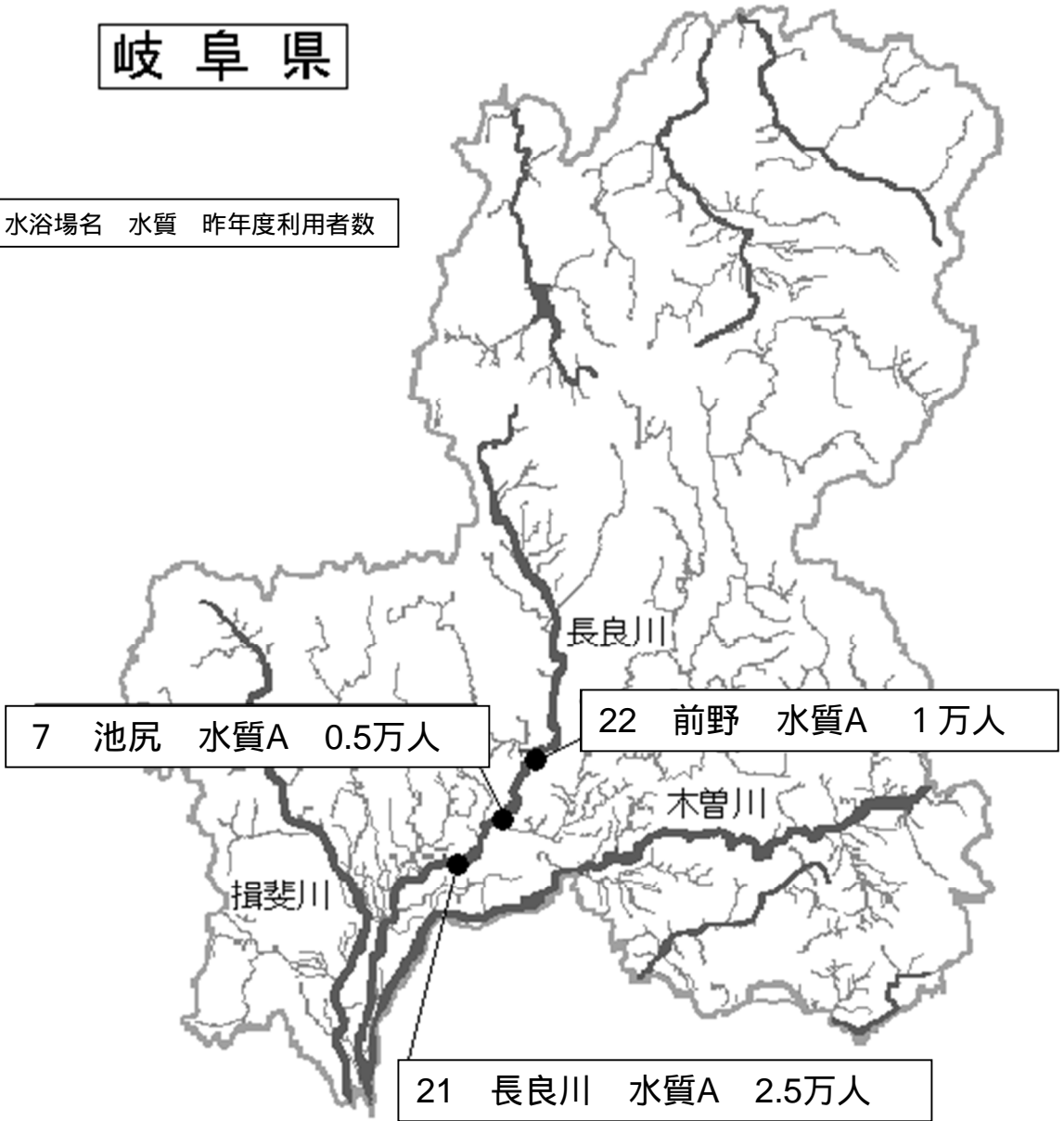
凡例

水浴場番号 水浴場名 水質区分 昨年度利用者数

# 岐阜県

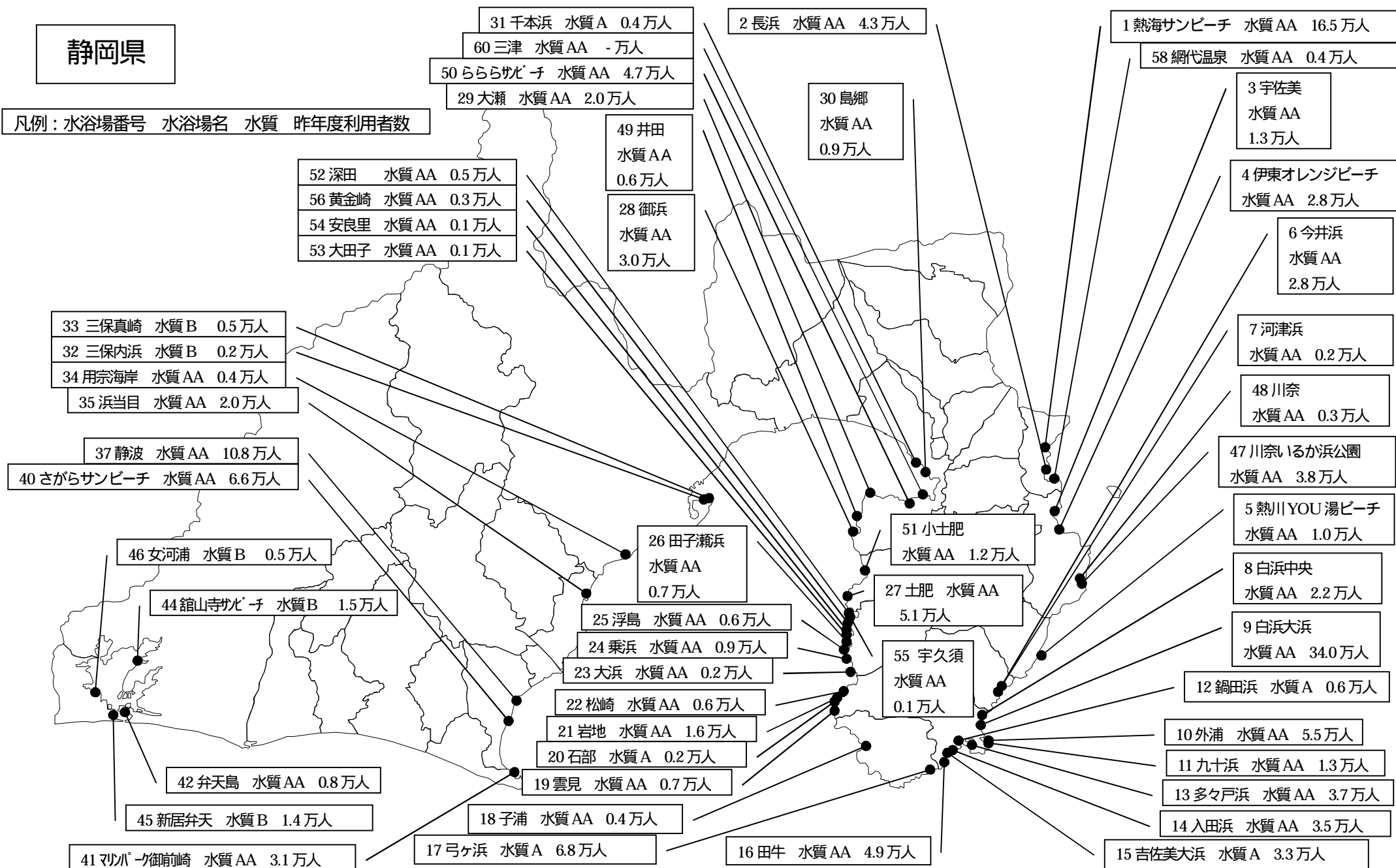
凡例

水浴場番号	水浴場名	水質	昨年度利用者数
-------	------	----	---------



# 静岡県

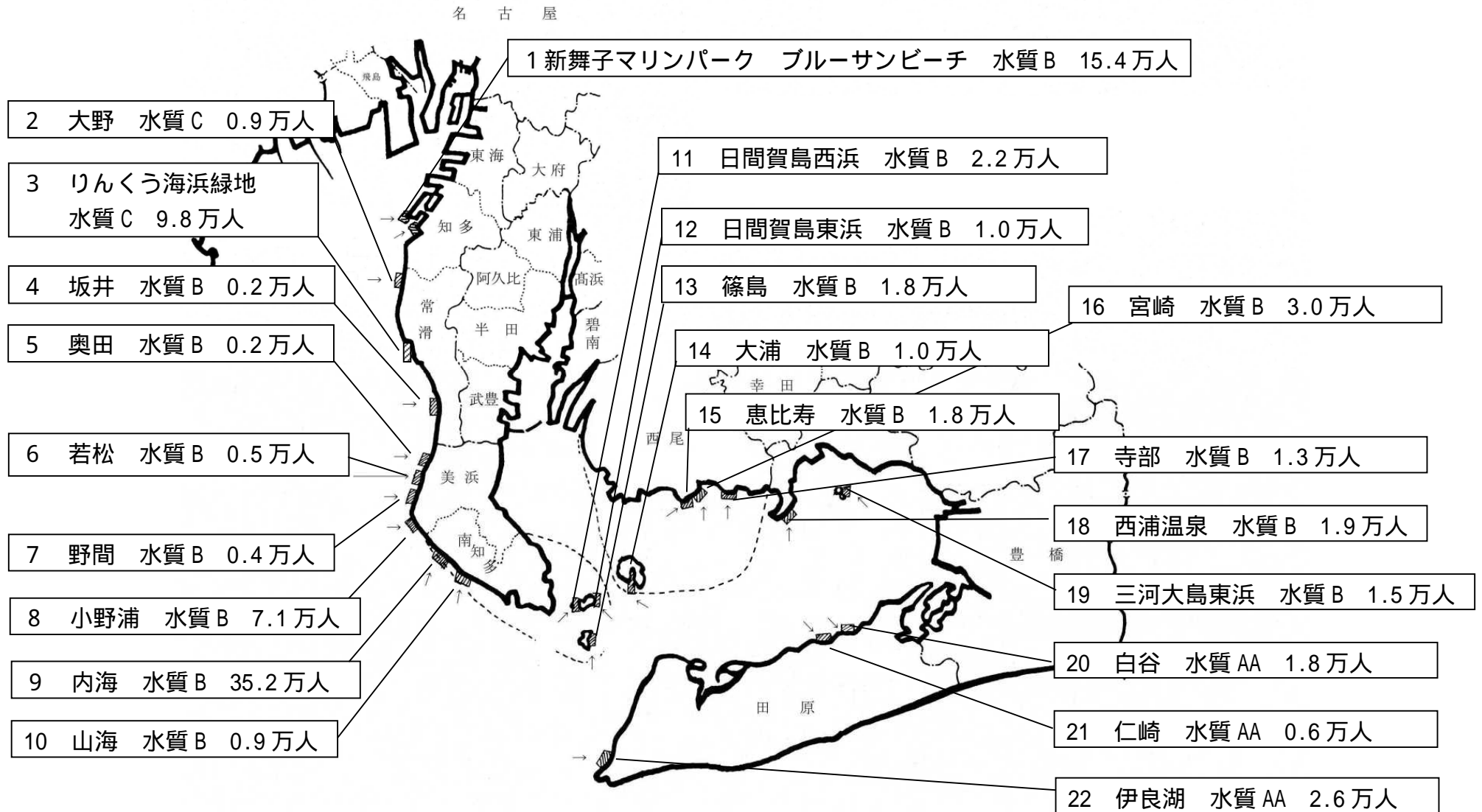
凡例：水浴場番号 水浴場名 水質 昨年度利用者数



# 愛知県

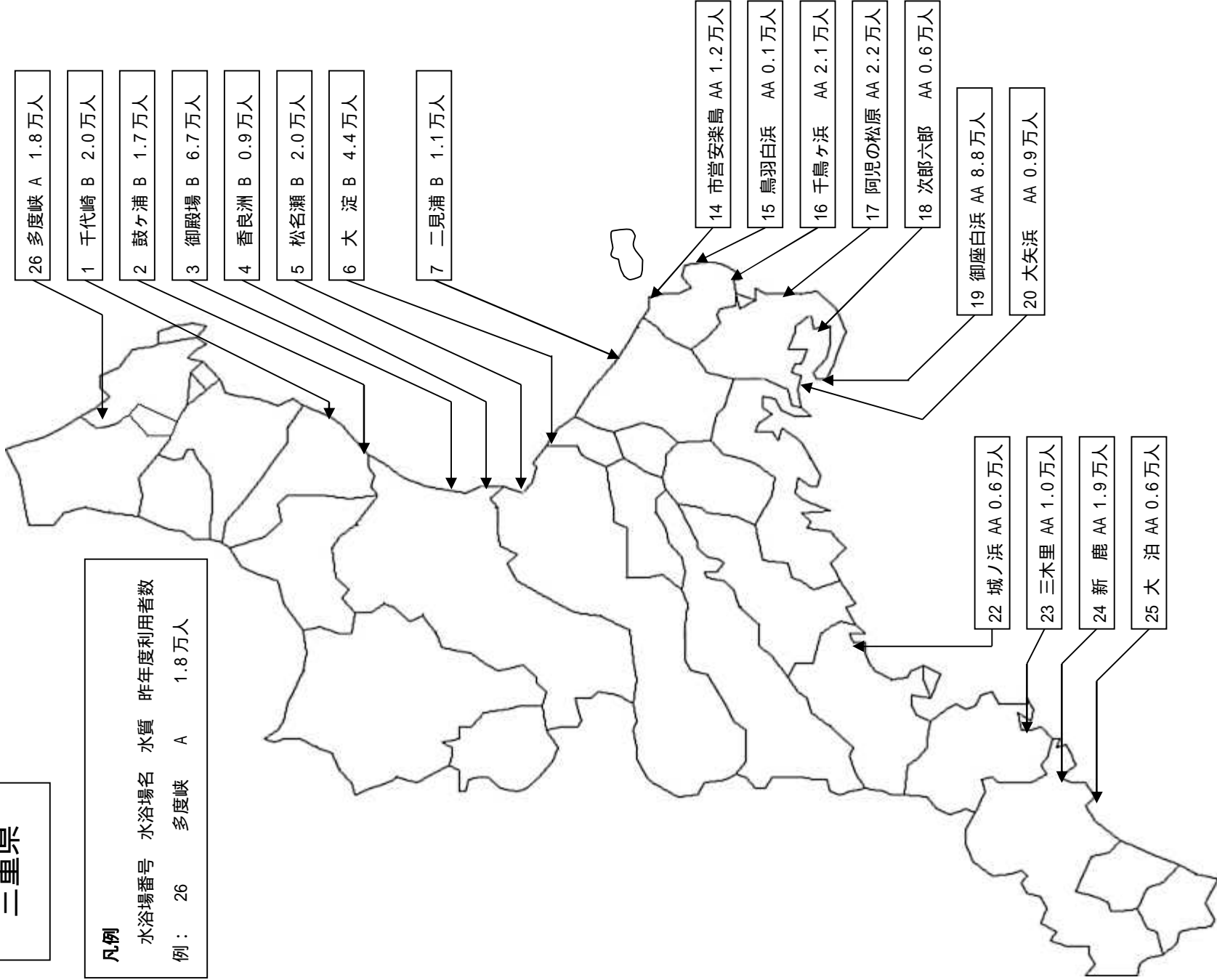
凡例

水浴場番号 水浴場名 水質 昨年度利用者数

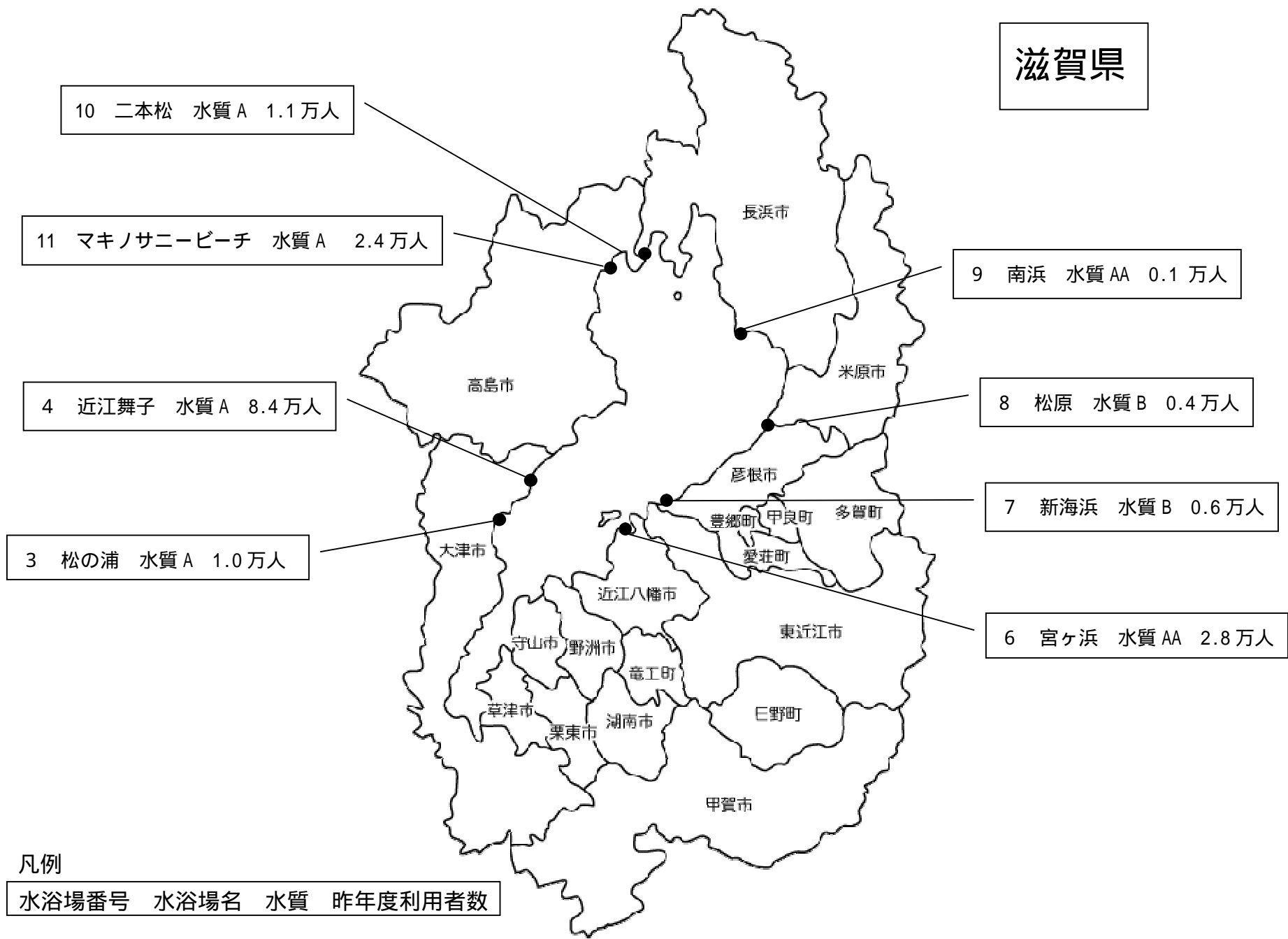


# 三重県

**凡例**  
 水浴場番号 水浴場名 水質 昨年度利用者数  
 例： 26 多度峡 A 1.8万人



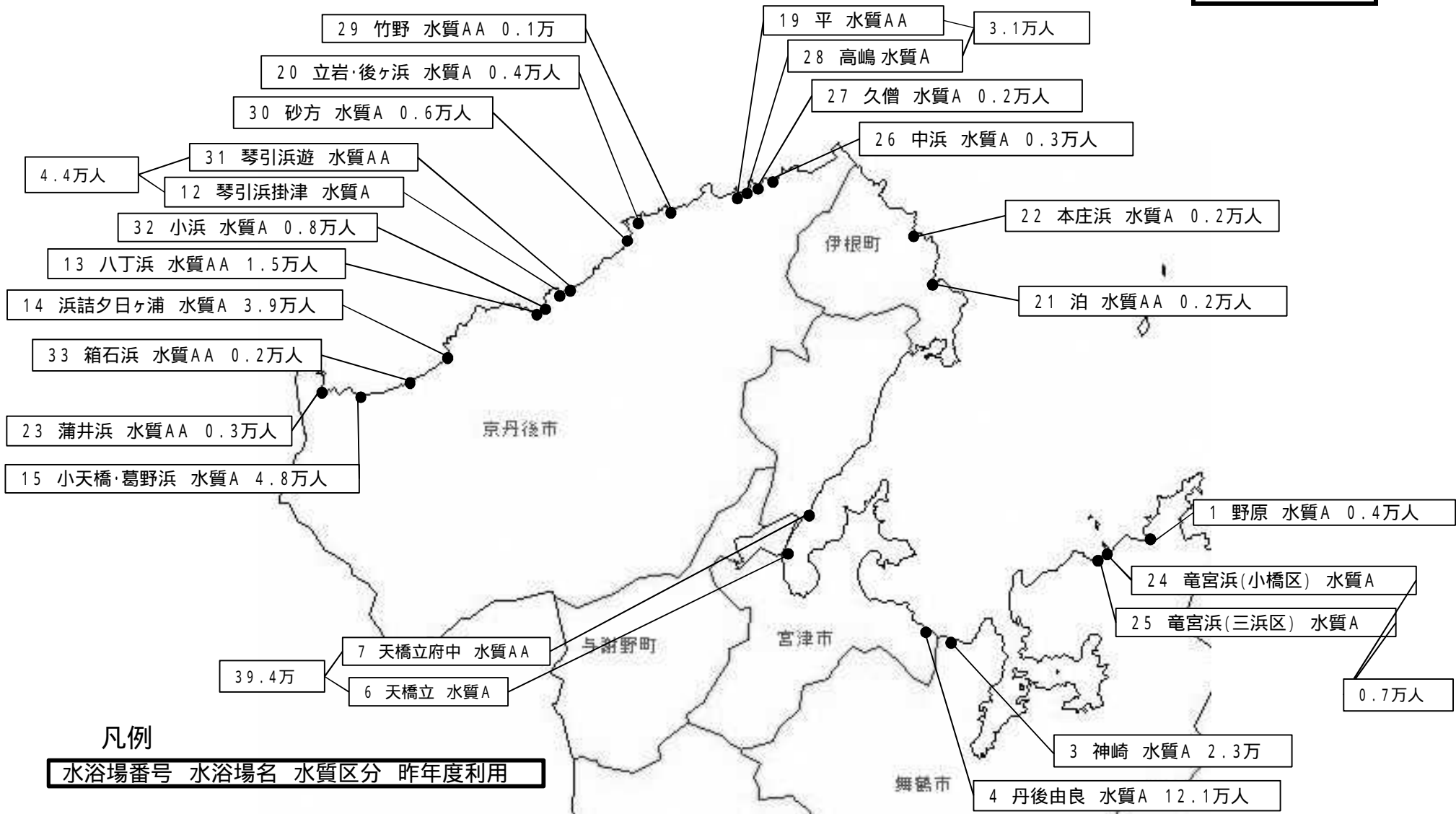
# 滋賀県



## 凡例

水浴場番号	水浴場名	水質	昨年度利用者数
-------	------	----	---------

# 京都府



## 凡例

水浴場番号 水浴場名 水質区分 昨年度利用



# 大阪府

凡例

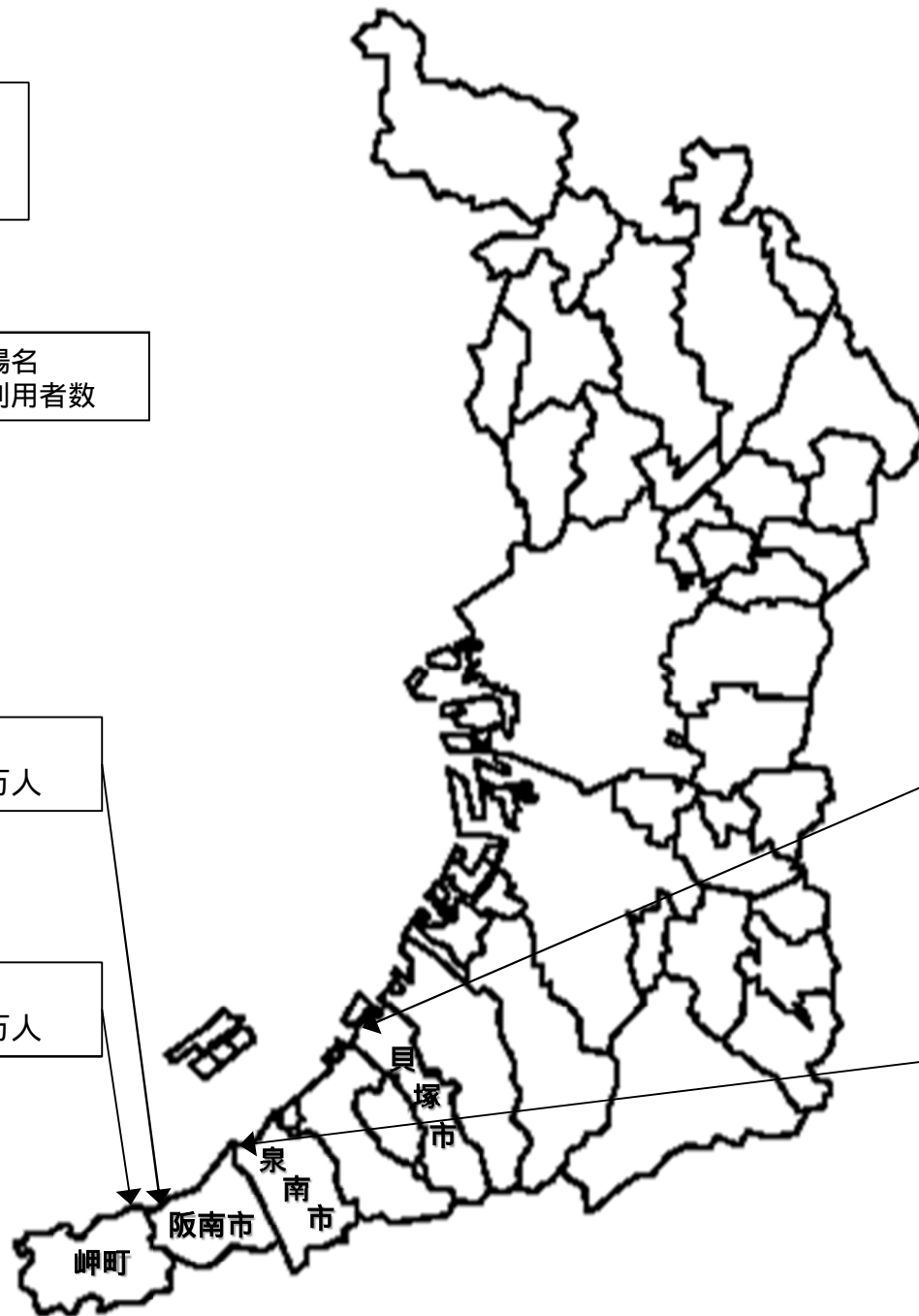
水浴場番号 水浴場名  
水質 / 昨年度利用者数

箱作海水浴場  
水質B / 5.3万人

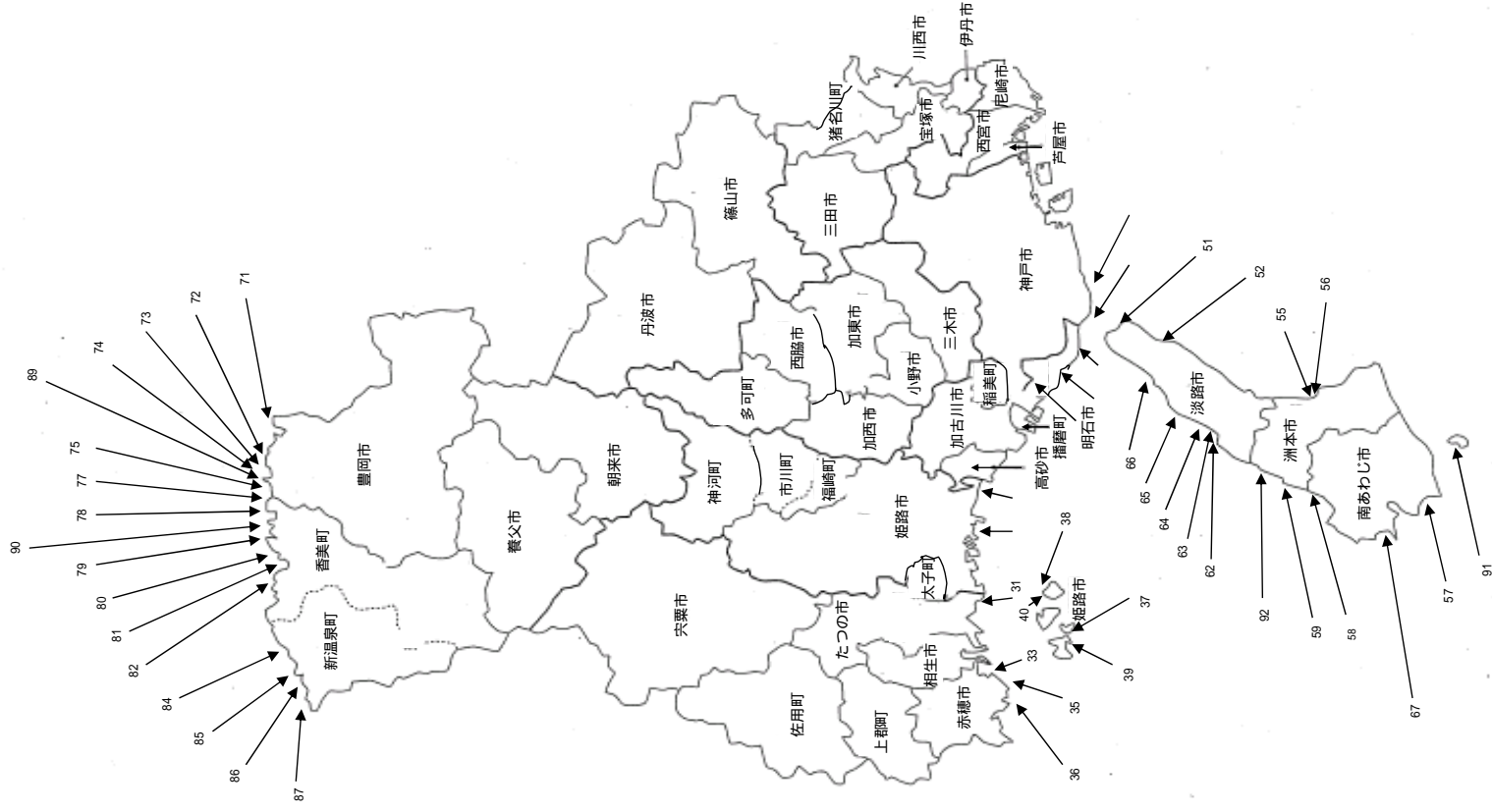
淡輪海水浴場  
水質B / 9.1万人

二色の浜海水浴場  
水質B / 8.7万人

りんくう南浜海水浴場  
水質B / 3.4万人

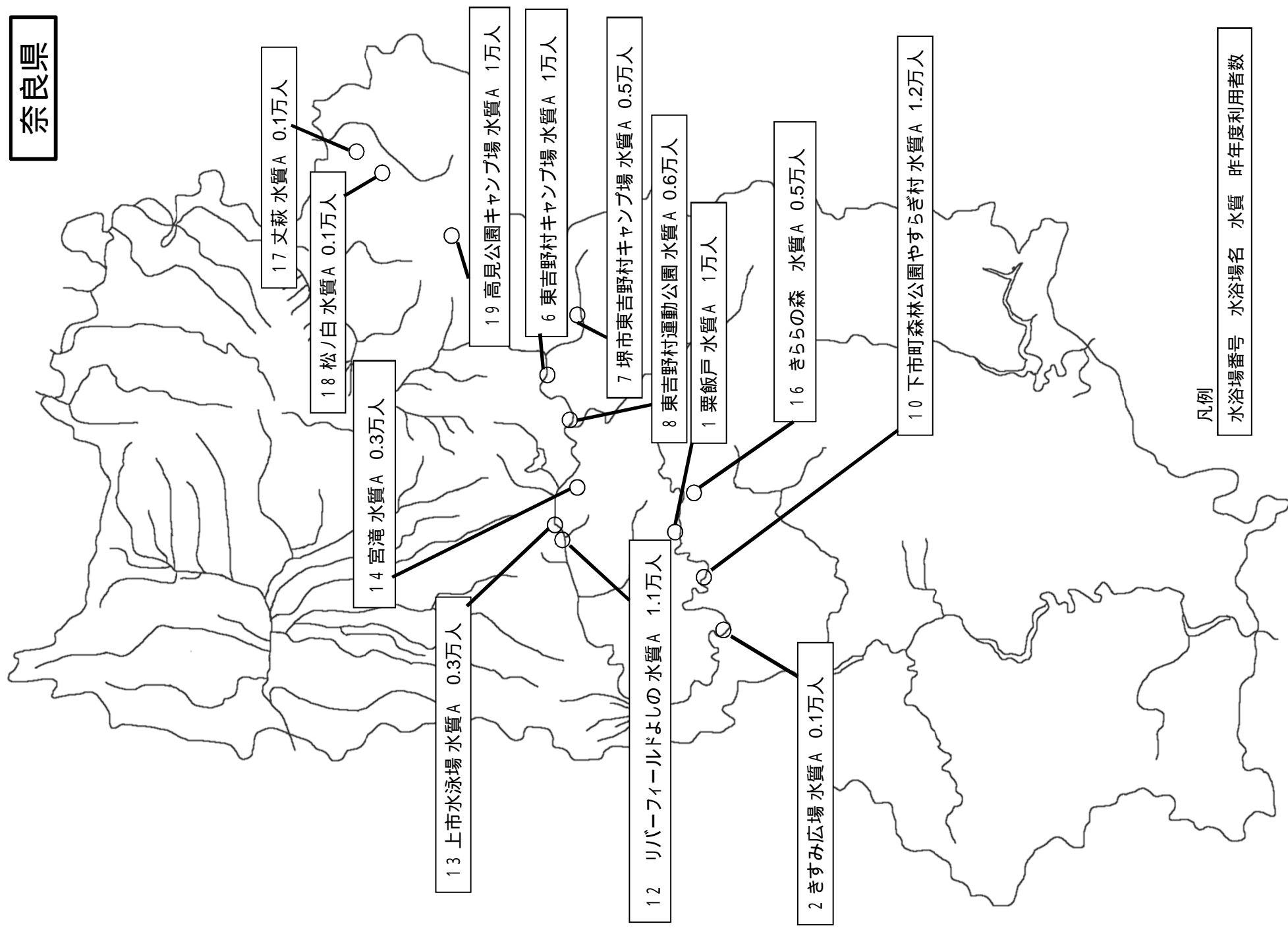


# 兵庫県



海水浴場名	水質	利用者数 (万人)
須磨	B	73.0
アジュール舞子	B	24.5
大蔵海岸	A	20.5
林崎・松江	A	2.40
白浜	B	0.05
的形	B	0.53
③① 新舞子	B	0.54
③② 丸山	B	0.13
③③ 福浦	B	0.05
③④ 唐船	B	0.16
③⑤ 坊勢	B	0.20
③⑥ 青井の浜	B	0.20
③⑦ 県立いえしま自然体験センター	B	1.01
④① 男鹿島立の浜	B	0.12
51 岩屋	A A	1.21
52 浦	A A	1.95
55 炬口	A	0.51
56 大浜	A A	8.37
57 阿万	A A	5.27
58 慶野松原	A A	12.8
59 新五色浜	A A	0.28
62 江井	A A	0.37
63 多賀の浜	A A	2.50
64 尾崎	A	1.40
65 室津	A A	0.64
66 北淡	A A	1.20
67 伊毘	A A	0.81
71 氣比浜	A A	1.12
72 青井浜	A A	0.42
73 竹野浜	A A	23.9
74 弁天浜	A A	0.62
75 切浜	A A	1.23
77 安木浜	A A	0.37
78 佐津	A A	1.07
79 柴山	A A	0.03
80 今子浦	A A	0.43
81 香住浜	A A	0.23
82 三田浜	A A	0.47
84 浜坂	A A	1.94
85 塩谷浜	A A	0.38
86 諸寄第二	A A	0.25
87 居組	A A	0.61
89 庵輪浜	A A	0.45
90 白ヶ浦	A A	0.13
91 沼島	A A	0.64
92 新都志	A A	1.21

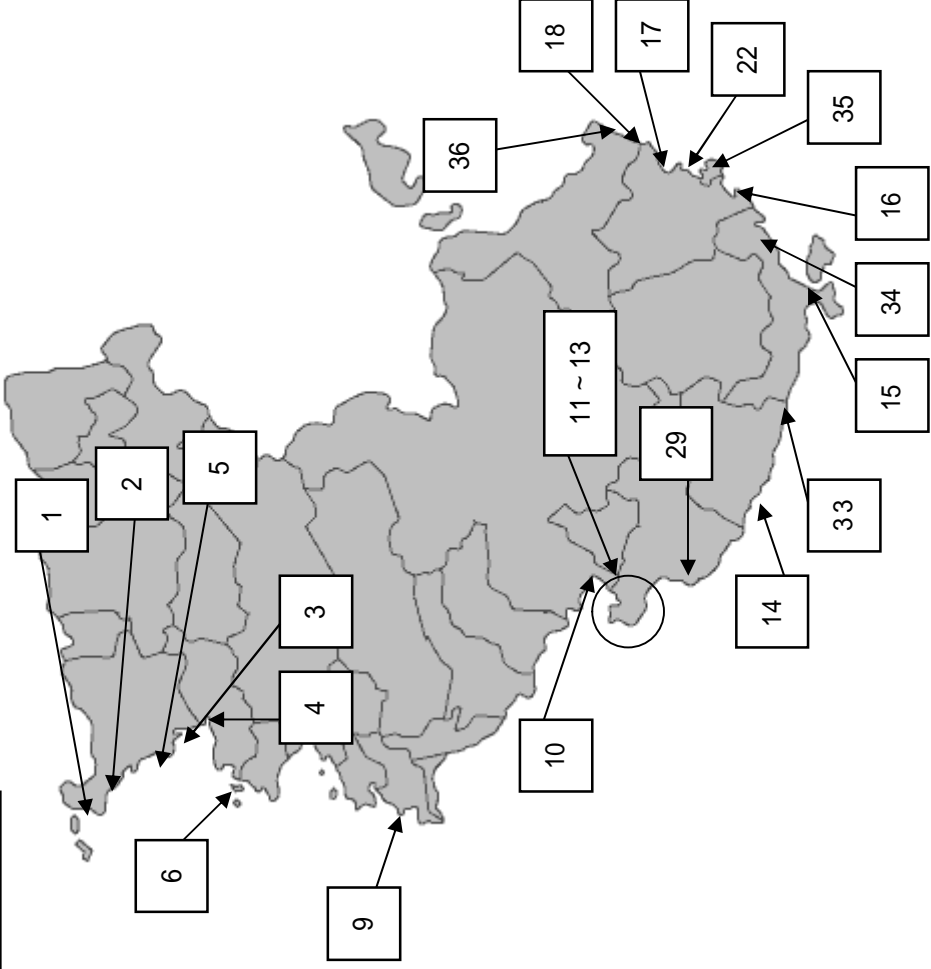
# 奈良県



凡例

水浴場番号 水浴場名 水質 昨年度利用者数

# 和歌山県

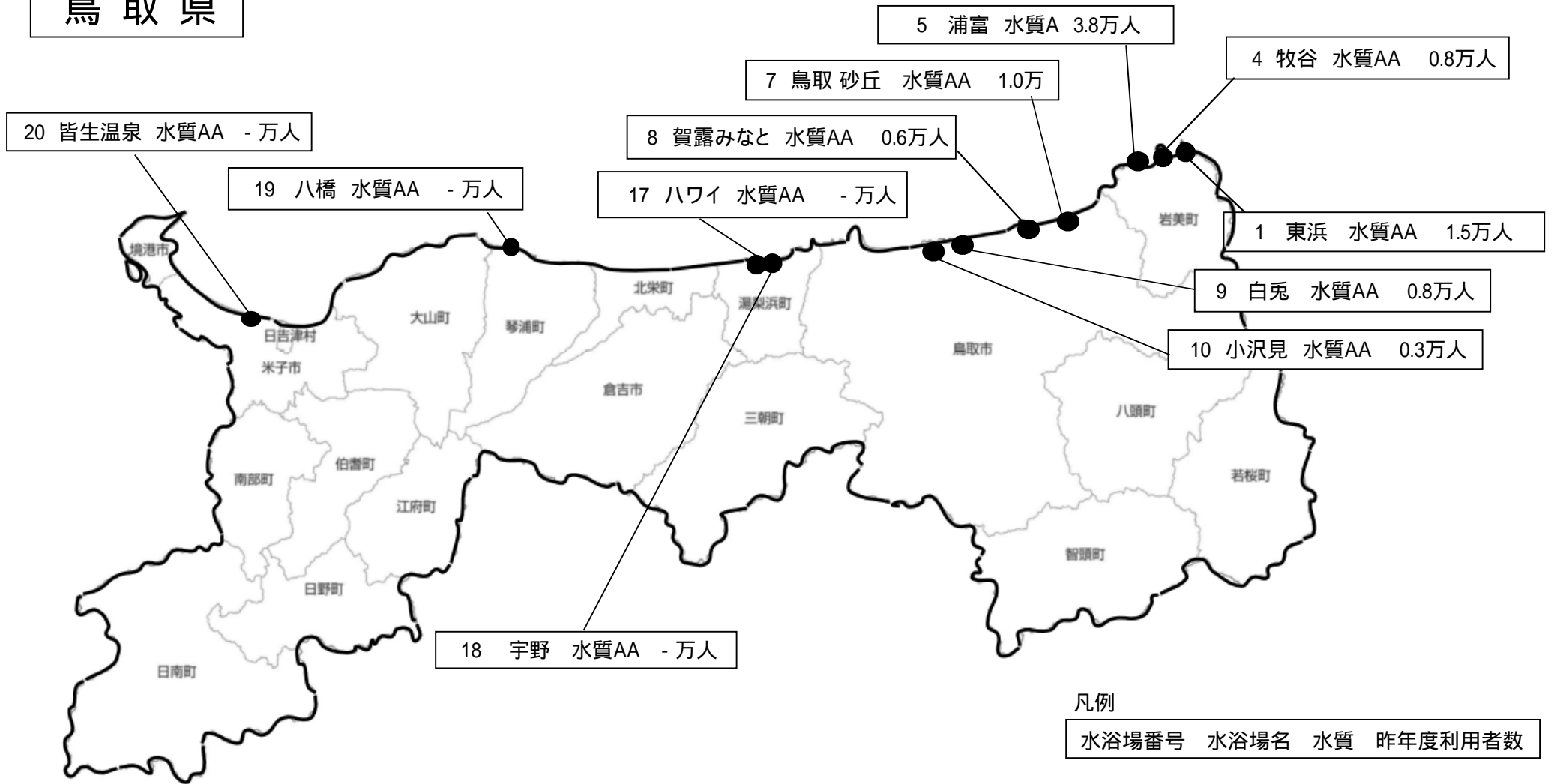


番号	水浴場名称	利用者数	所在地	判定
1	加太	4.7	和歌山市	A A
2	磯の浦	24	和歌山市	A A
3	片男波	20.1	和歌山市	A
4	浜の宮	6.1	和歌山市	A
5	浪早	9.6	和歌山市	A A
6	地ノ島	0.9	有田市	A A
9	産湯	2.4	日高町	A A
10	田辺 扇ヶ浜	7.8	田辺市	A A
11	江津良	2.0	白浜町	A A
12	臨海浦	1.0	白浜町	A A

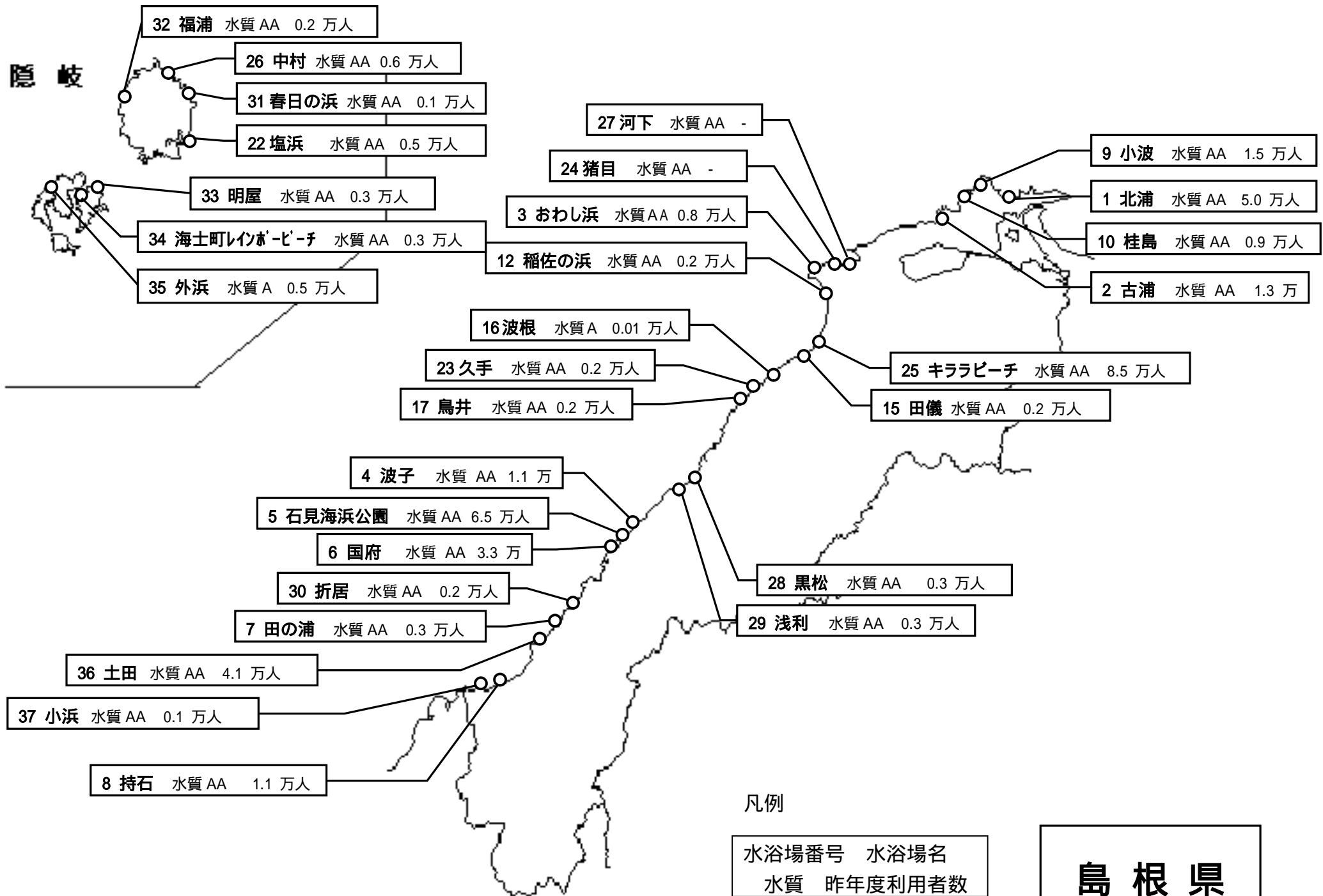
番号	名称	利用者数	所在地	判定
13	白良浜	46.0	白浜町	A A
14	すさみ	1.1	すさみ町	A
15	橋杭	0.9	串本町	A A
16	玉の浦	0.4	那智勝浦町	A A
17	那智	1.5	那智勝浦町	A A
18	宇久井	0.1	那智勝浦町	A A
22	湯川	0.1	那智勝浦町	A A
29	楢	0.2	白浜町	A A
33	里野	0.2	すさみ町	A A
34	田原	0.2	串本町	A A
35	くじら浜	1.7	太地町	A A
36	三輪崎	0.2	新宮市	A A

利用者数単位：万人

# 鳥取県



隠岐

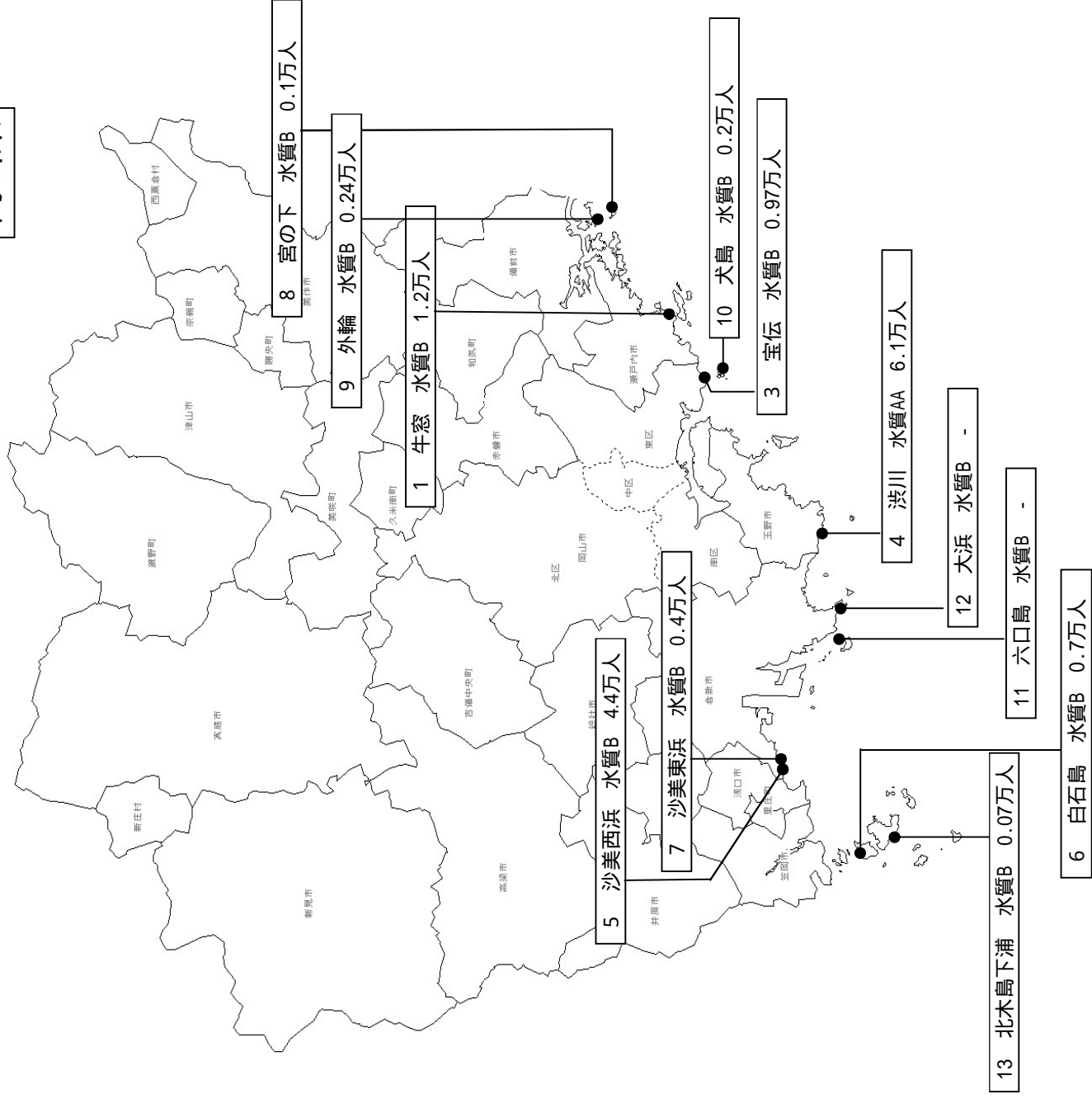


凡例

水浴場番号	水浴場名
水質	昨年度利用者数

島根県

# 岡山県

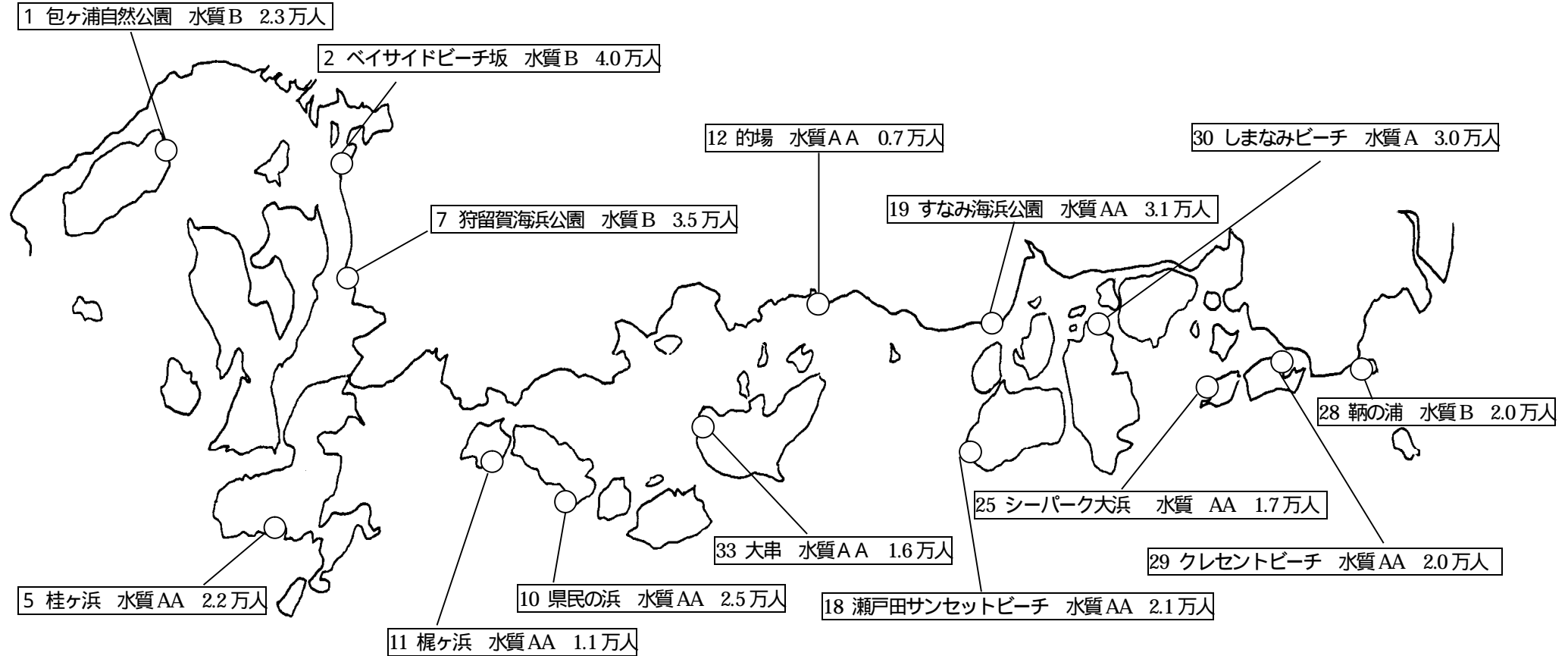


凡例：水浴場番号 水浴場名 水質 昨年度利用者

# 広島県

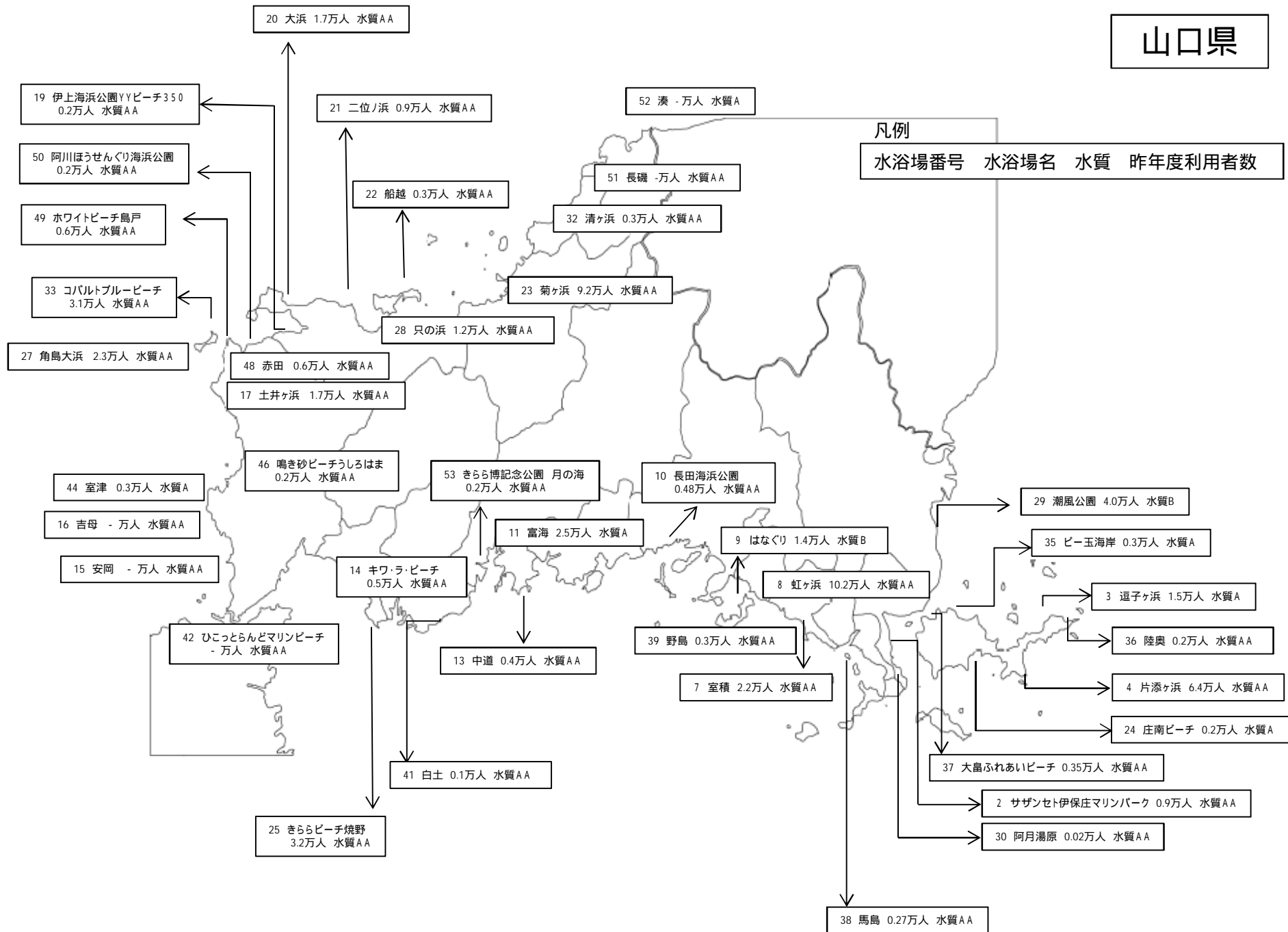
凡例

水浴場番号 水浴場名 水質 昨年度利用者数

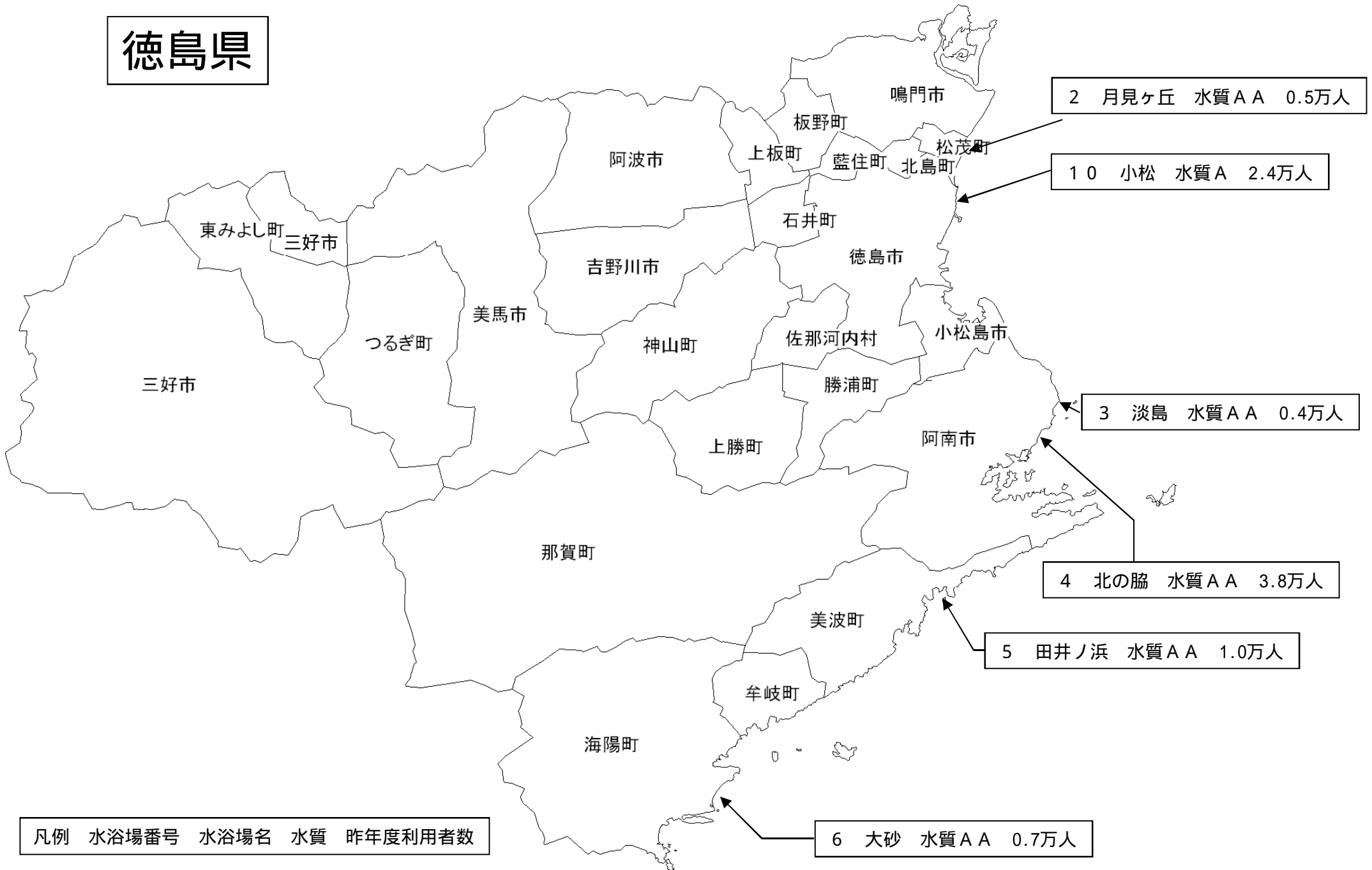




# 山口県

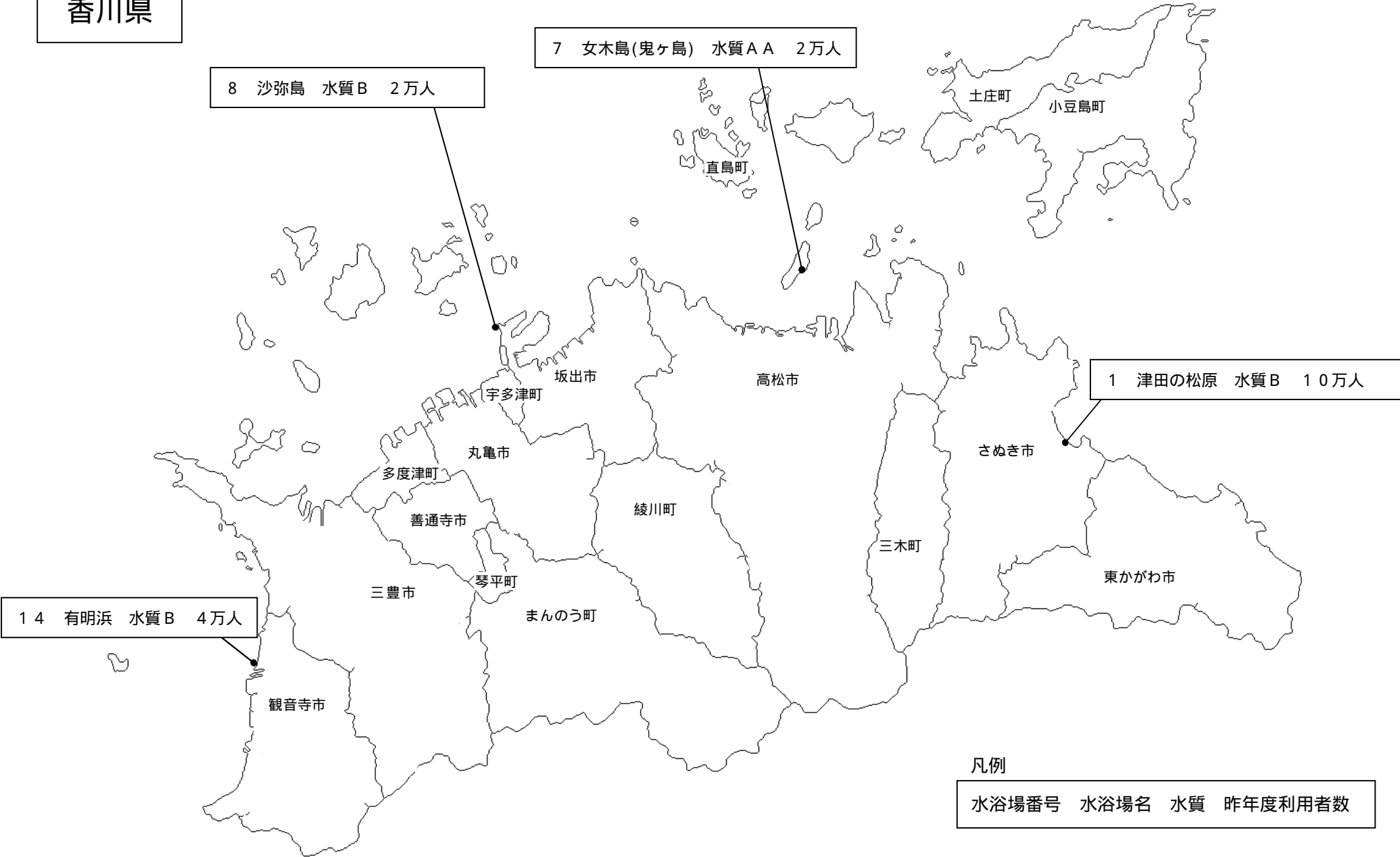


# 徳島県



凡例 水浴場番号 水浴場名 水質 昨年度利用者数

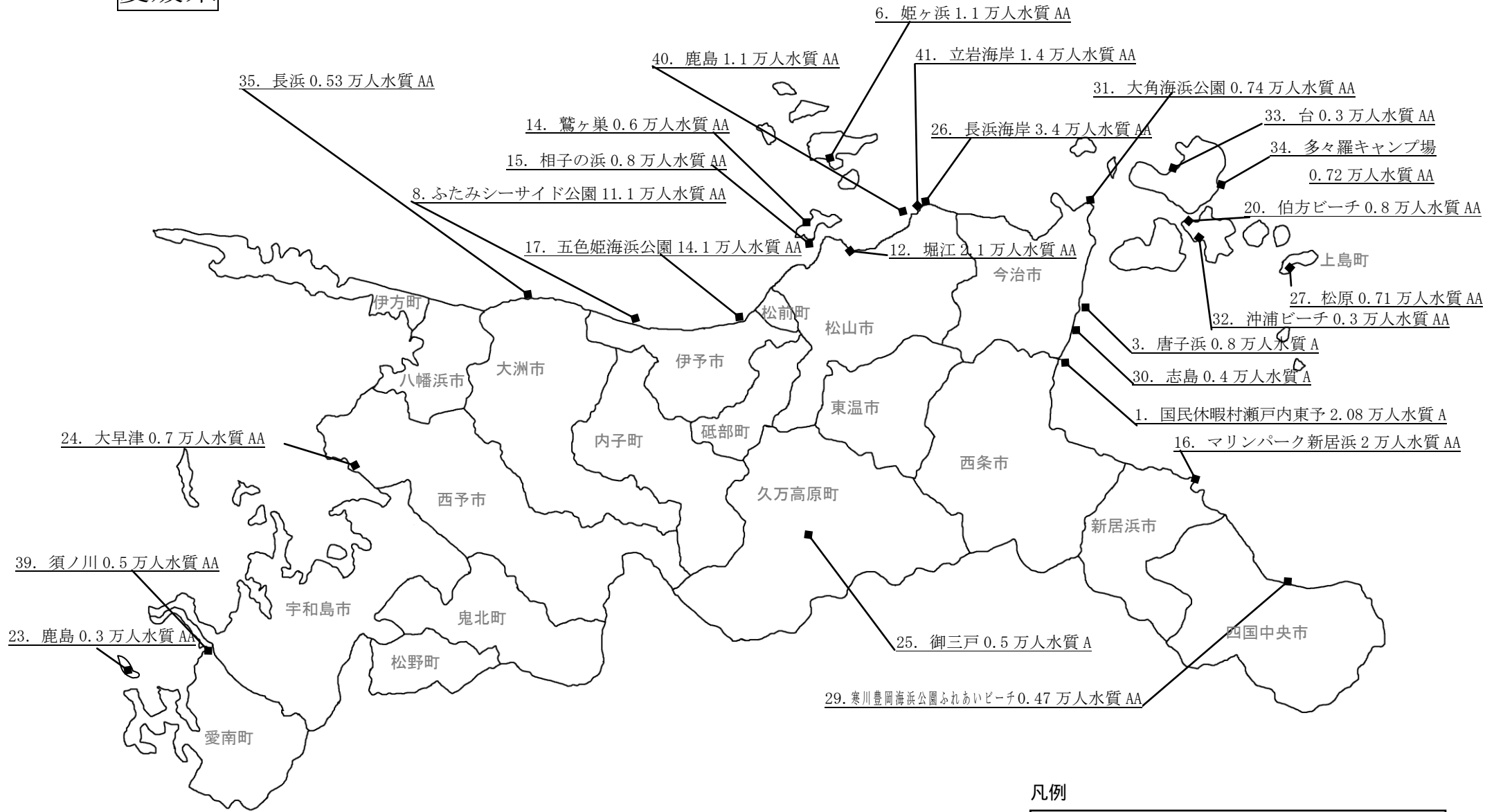
香川県



凡例

水浴場番号	水浴場名	水質	昨年度利用者数
-------	------	----	---------

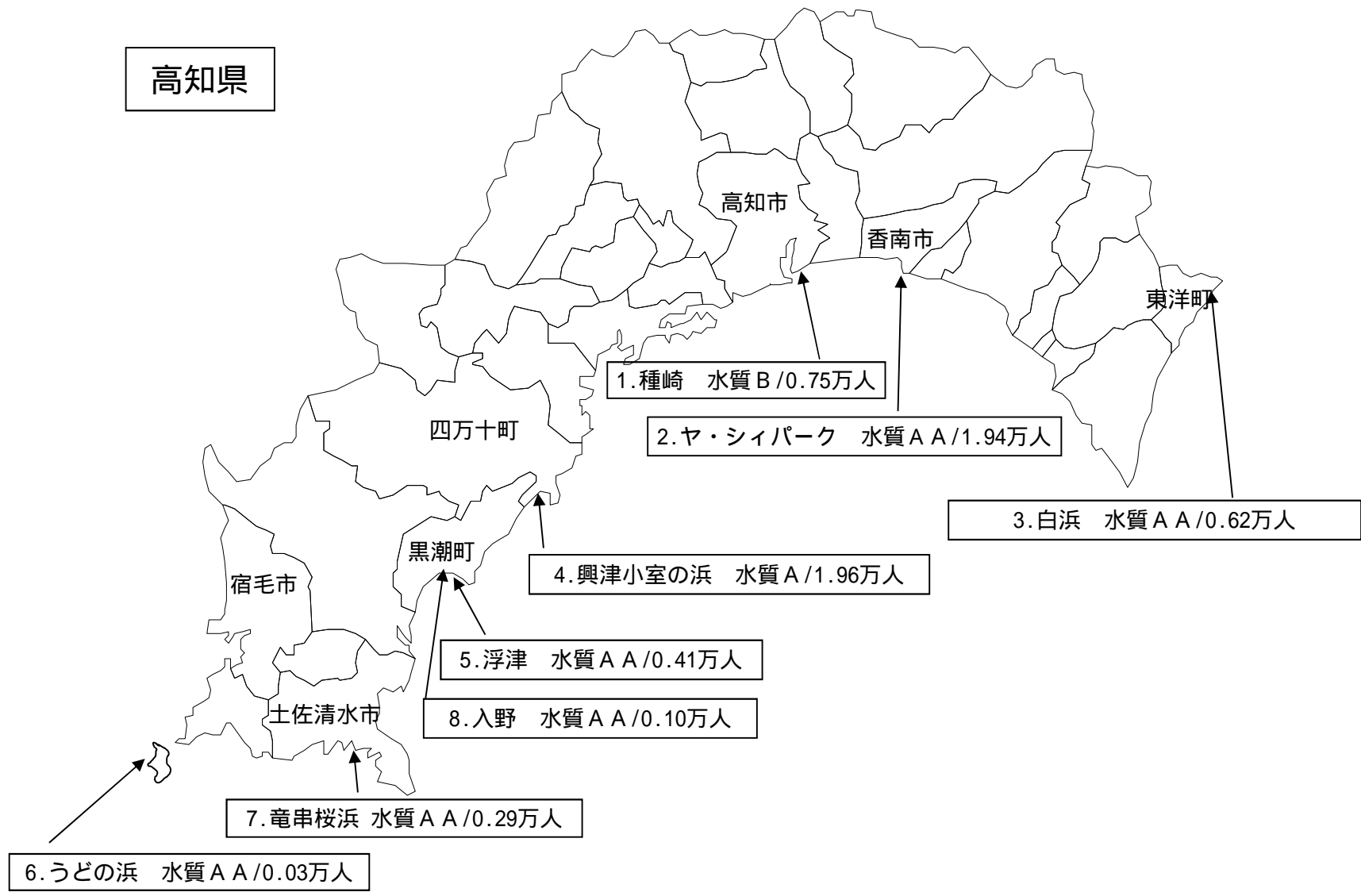
# 愛媛県



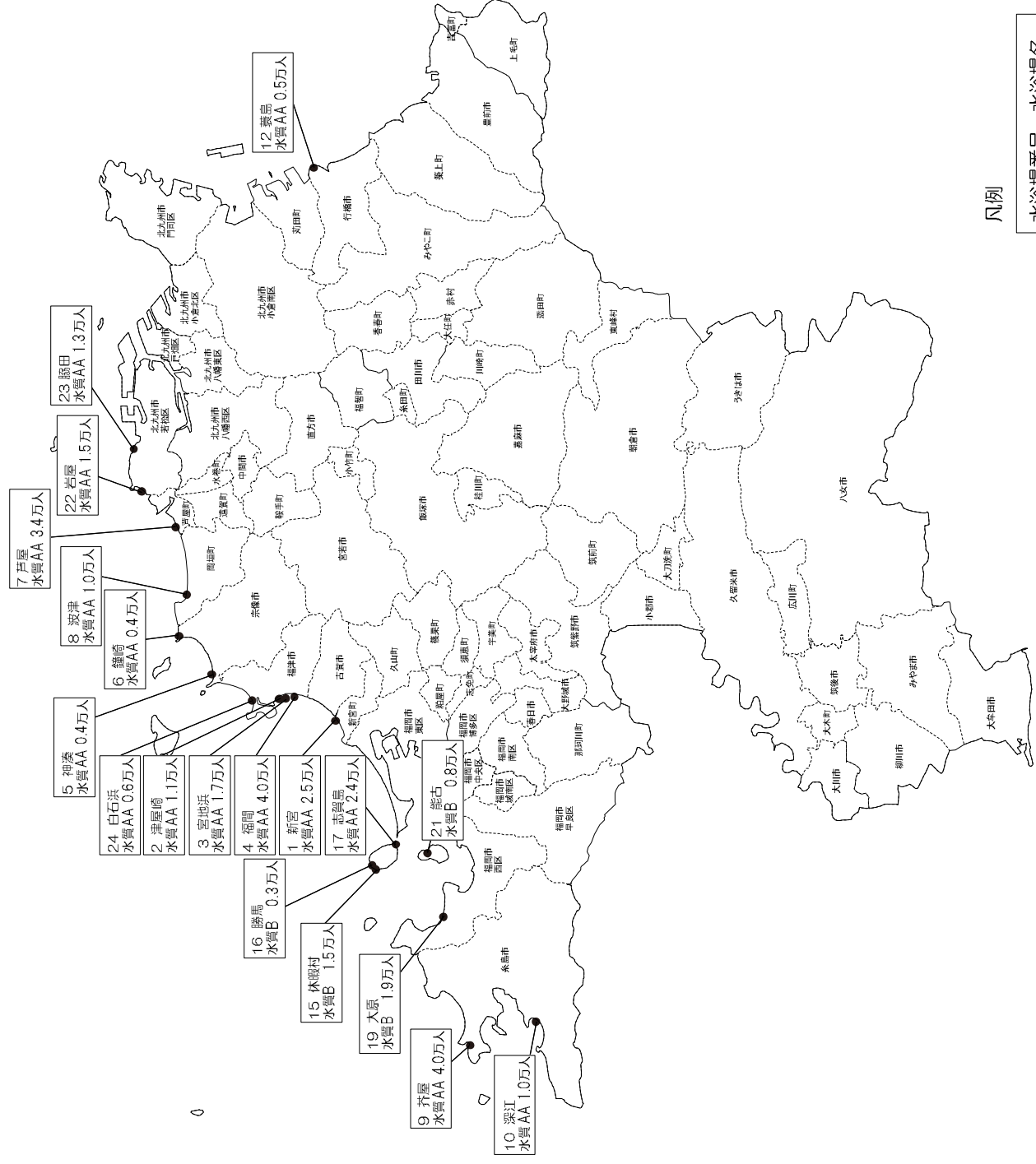
凡例

水浴場番号	水浴場名	水質	昨年度利用者数
-------	------	----	---------

高知県



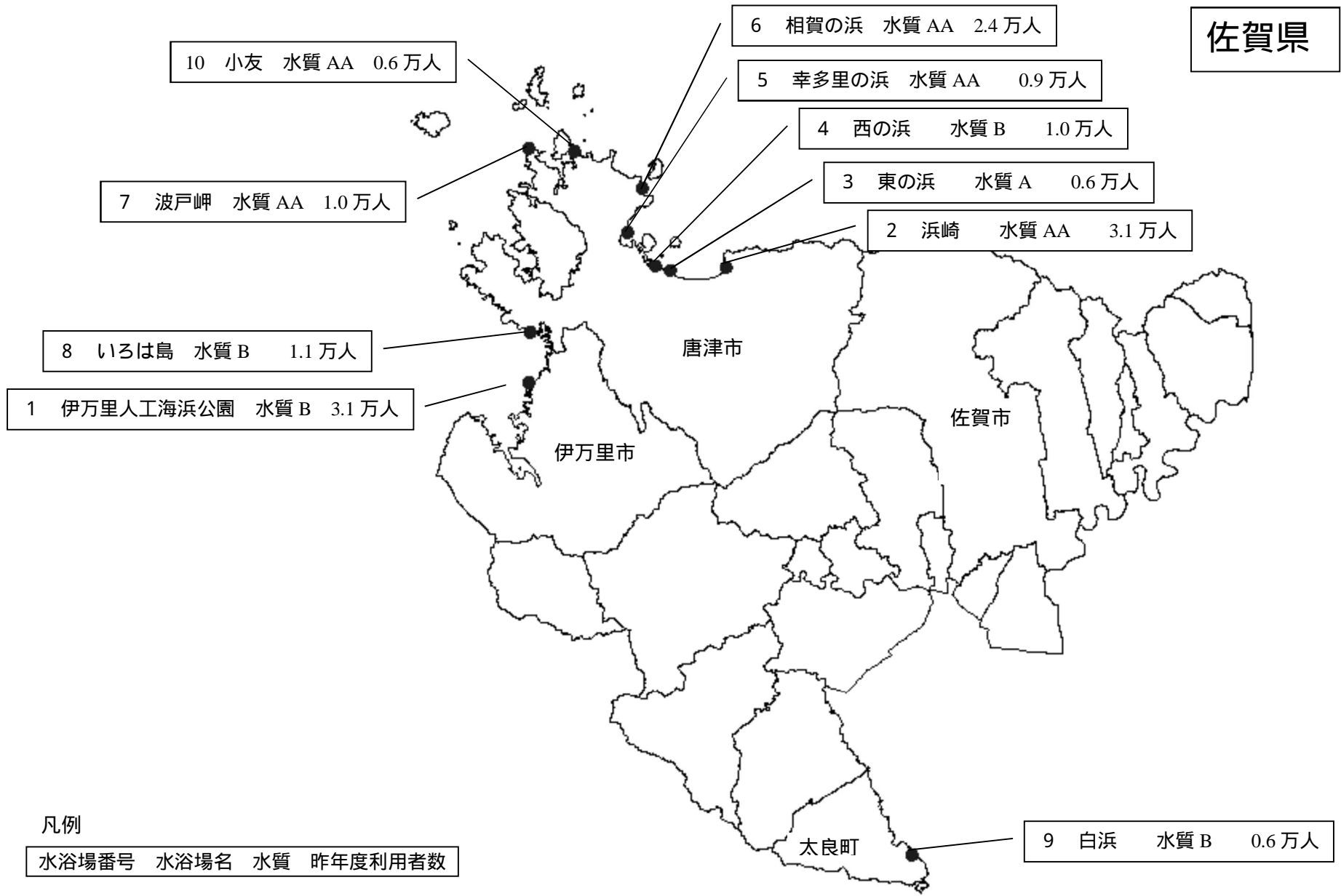
# 福岡県



凡例

水浴場番号 水浴場名  
水質 昨年度利用者数

佐賀県



凡例

水浴場番号 水浴場名 水質 昨年度利用者数

# 長崎県

凡例

水浴場番号 水浴場名 昨年度利用者数 水質区分



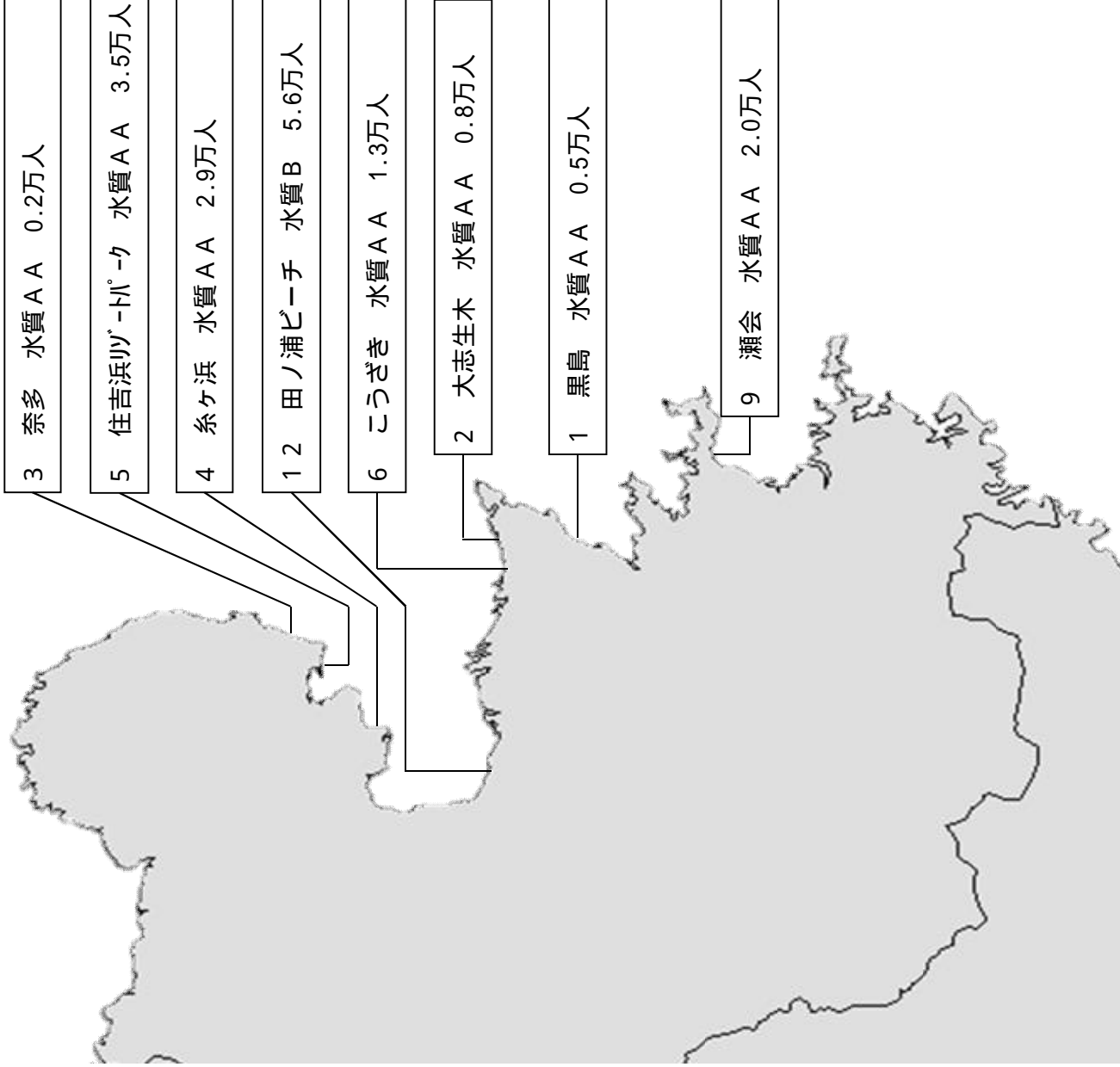




# 大分県

凡例

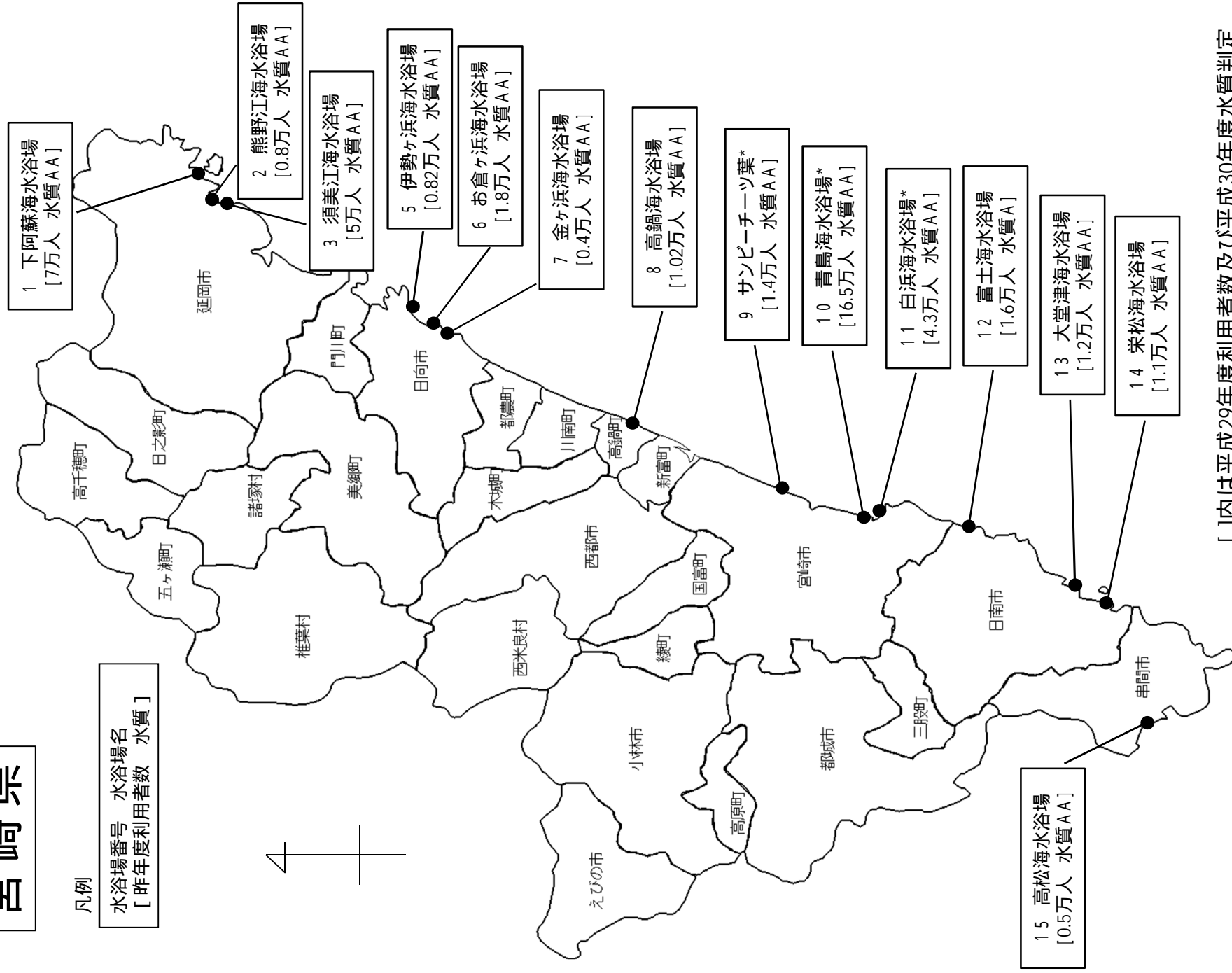
水浴場番号 水浴場名 水質 昨年度利用者数



# 宮崎県

凡例

水浴場番号 水浴場名  
[ 昨年度利用者数 水質 ]

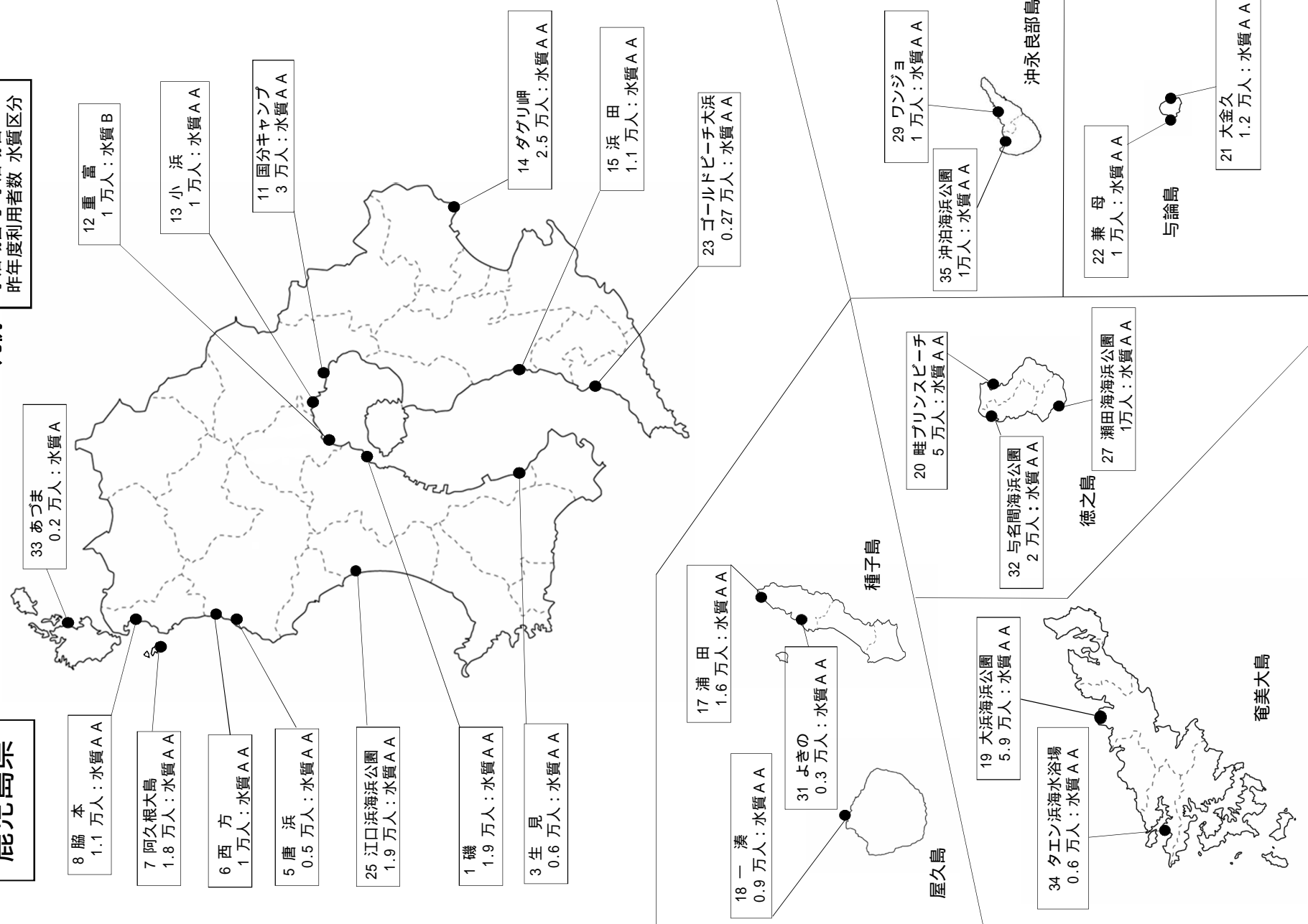


[ ]内は平成29年度利用者数及び平成30年度水質判定  
\* 宮崎市が実施

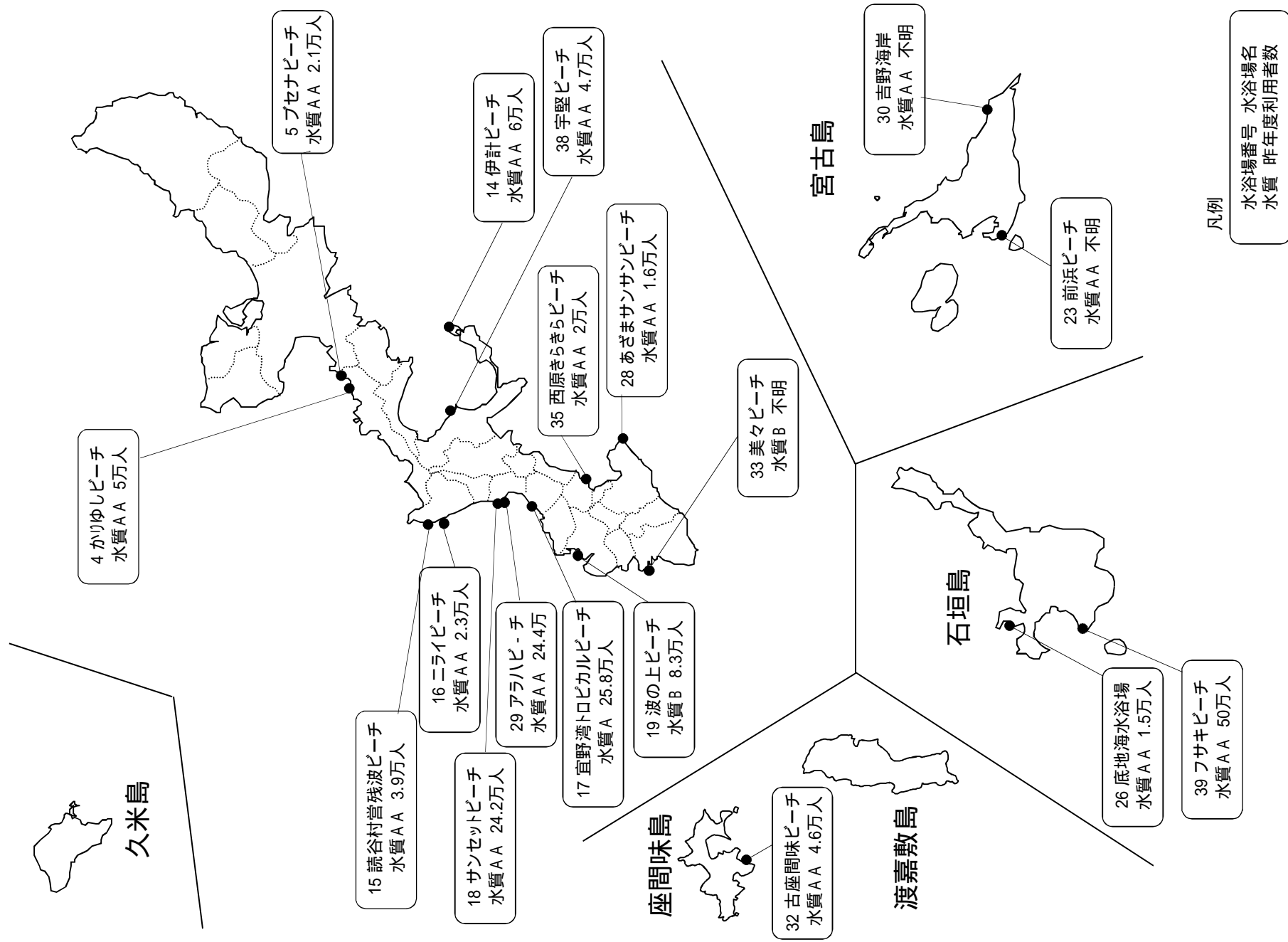
# 鹿児島県

## 凡例

水浴場番号 水浴場名  
昨年度利用者数 水質区分



# 沖縄県



凡例

水浴場番号 水浴場名  
水質 昨年度利用者数