利用施設計画変更図33

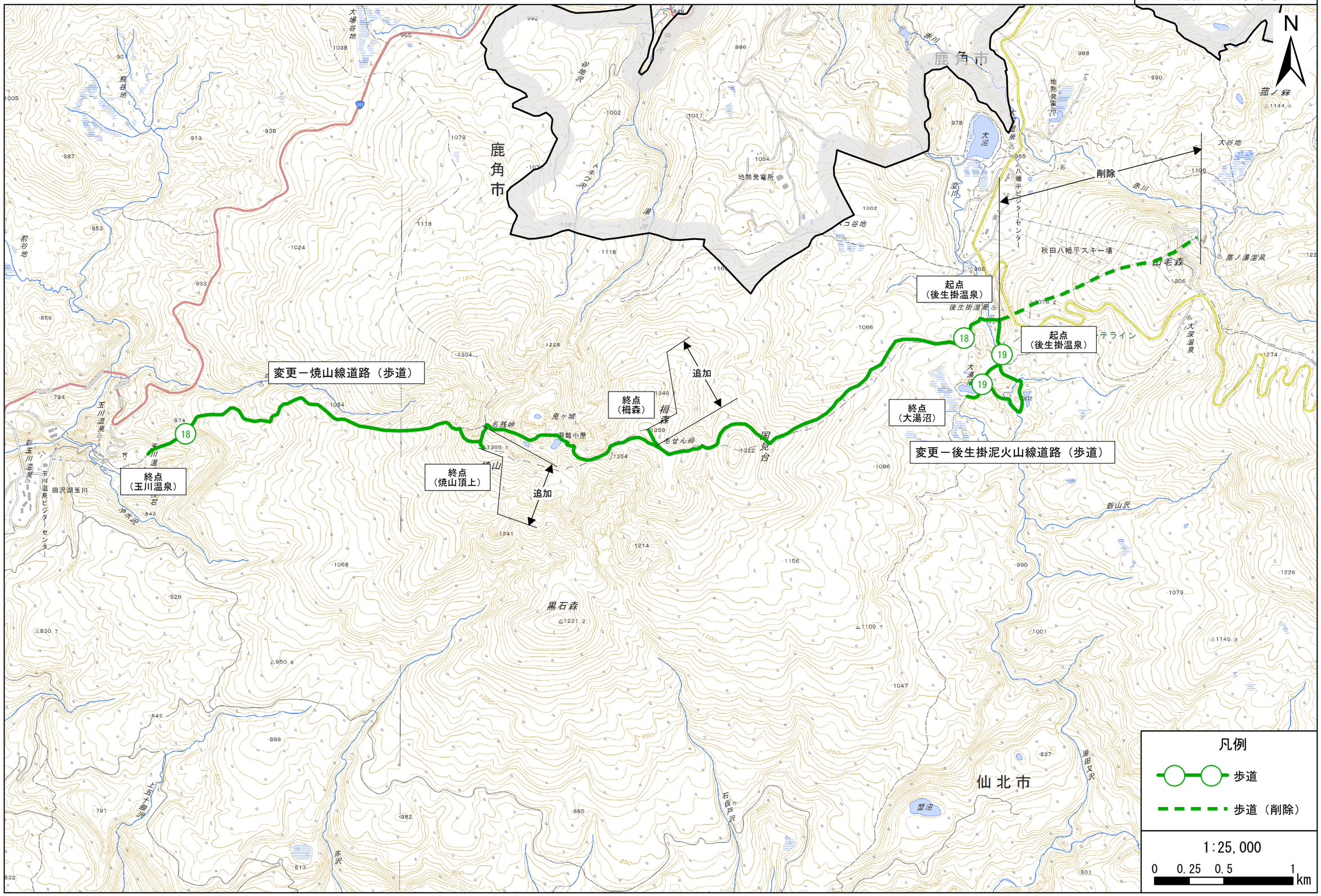

この地図は、国土地理院長の承認を得て、同院発行の電子地形図25000及び電子地形図20万を複製したものである。
（承認番号　平27情複、第450号）

利用施設計画変更図34

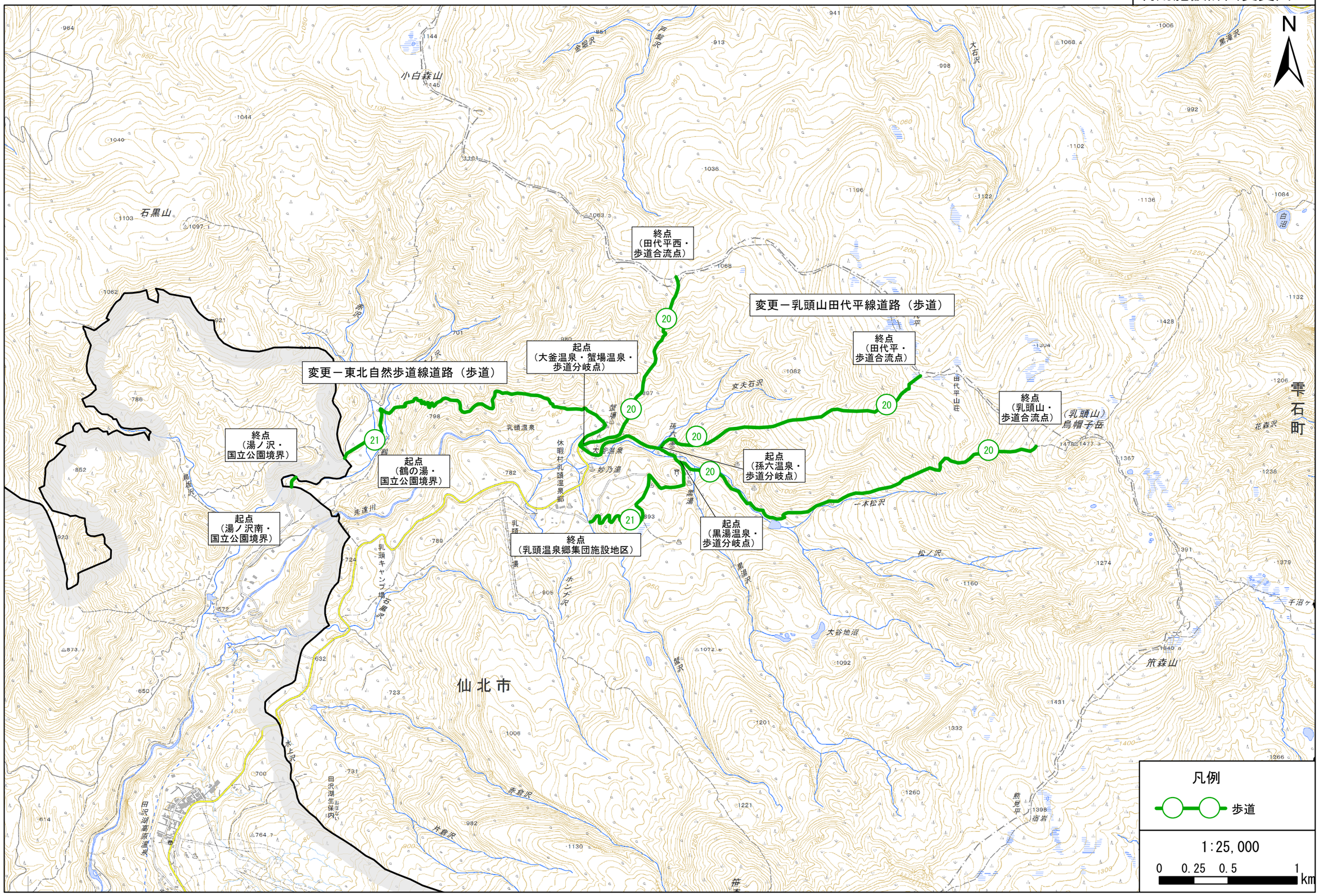

この地図は、国土地理院長の承認を得て、同院発行の電子地形図25000及び電子地形図20万を複製したものである。
（承認番号　平27情複、第450号）

利用施設計画変更図35

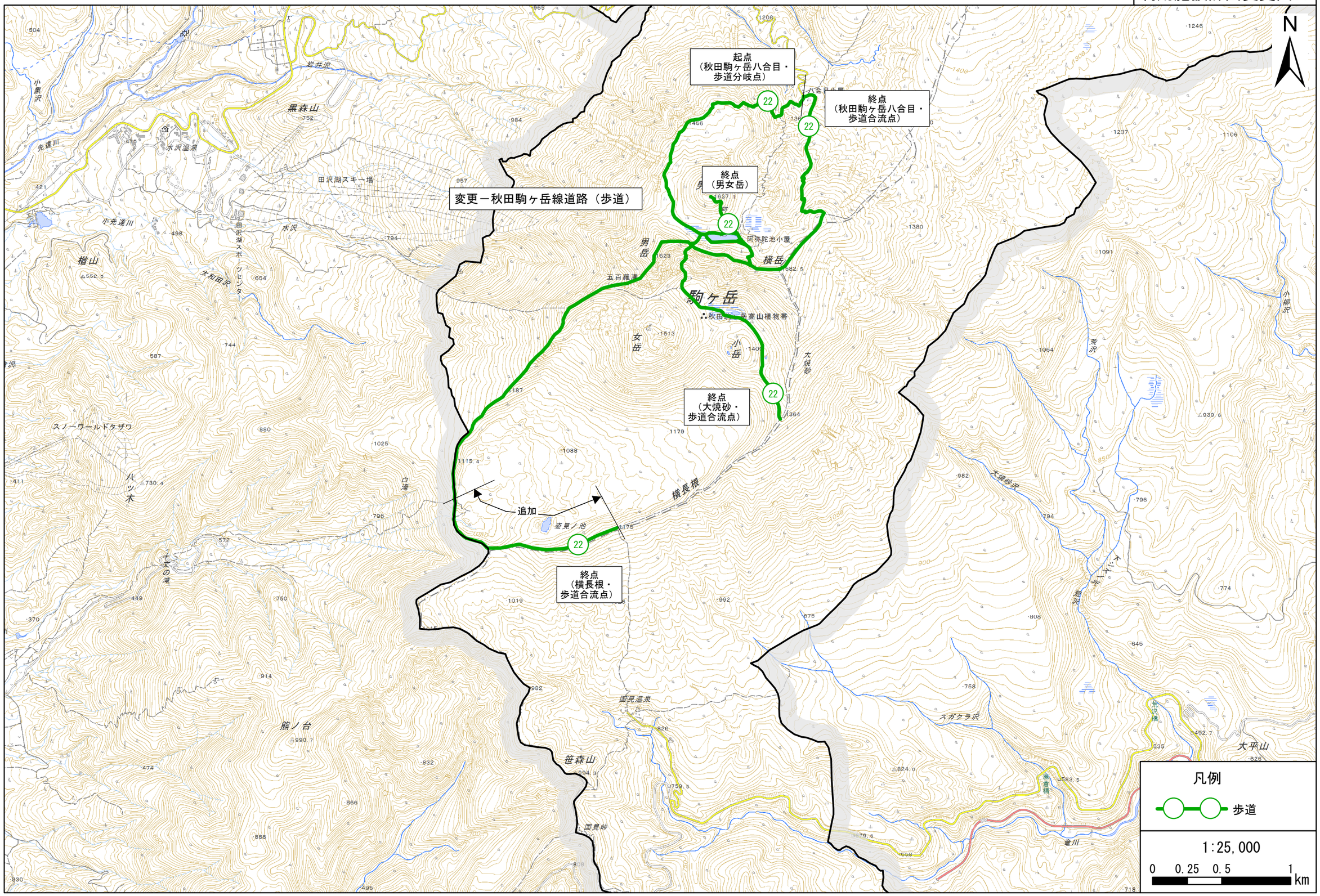

この地図は、国土地理院長の承認を得て、同院発行の電子地形図25000及び電子地形図20万を複製したものである。
（承認番号　平27情複、第450号）