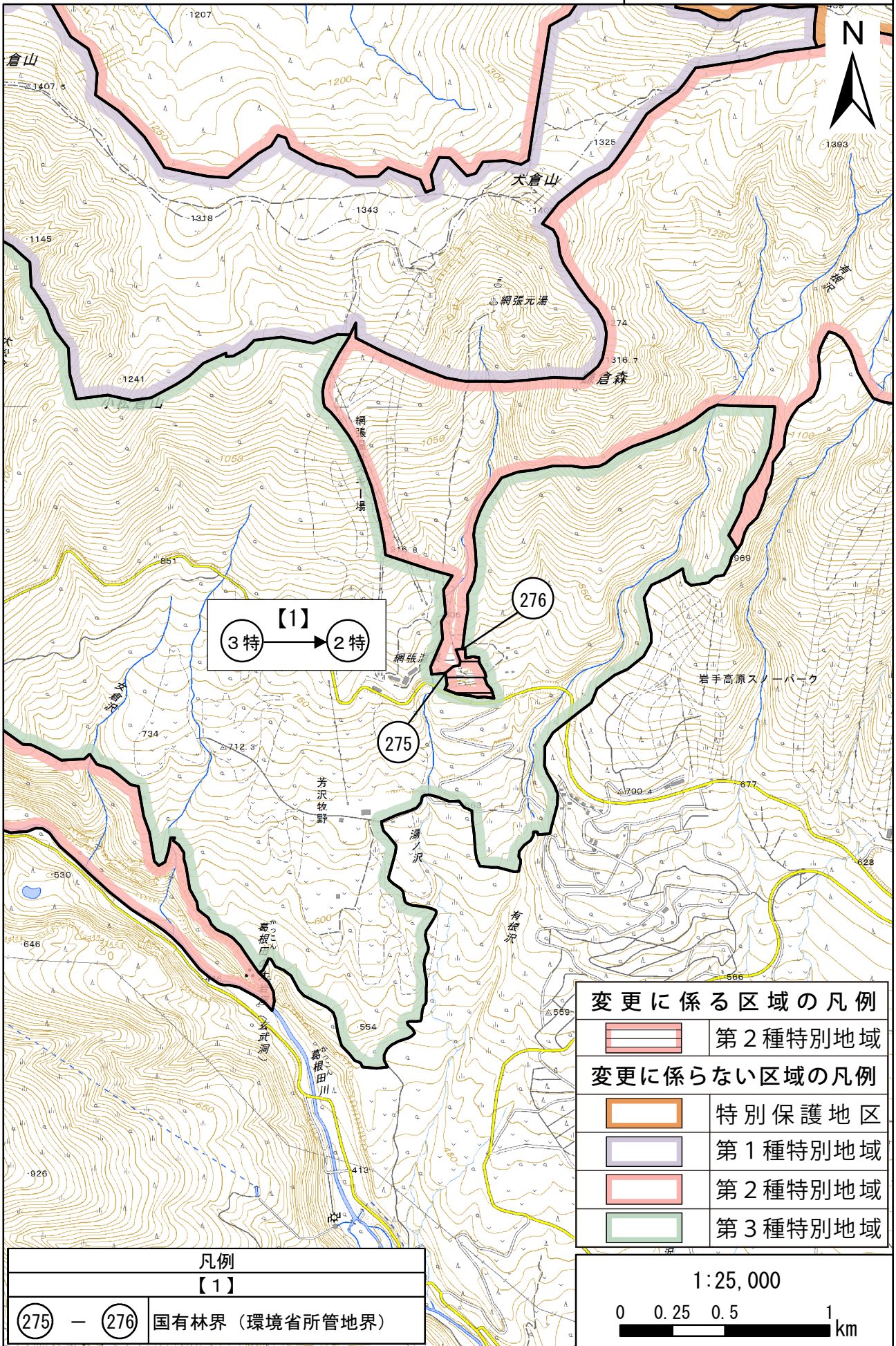


# 保護規制計画変更図1



## 変更に係る区域の凡例

第2種特別地域

## 変更に係らない区域の凡例

特別保護地区

第1種特別地域

第2種特別地域

第3種特別地域

## 凡例

【1】

②75 - ②76 国有林界（環境省所管地界）

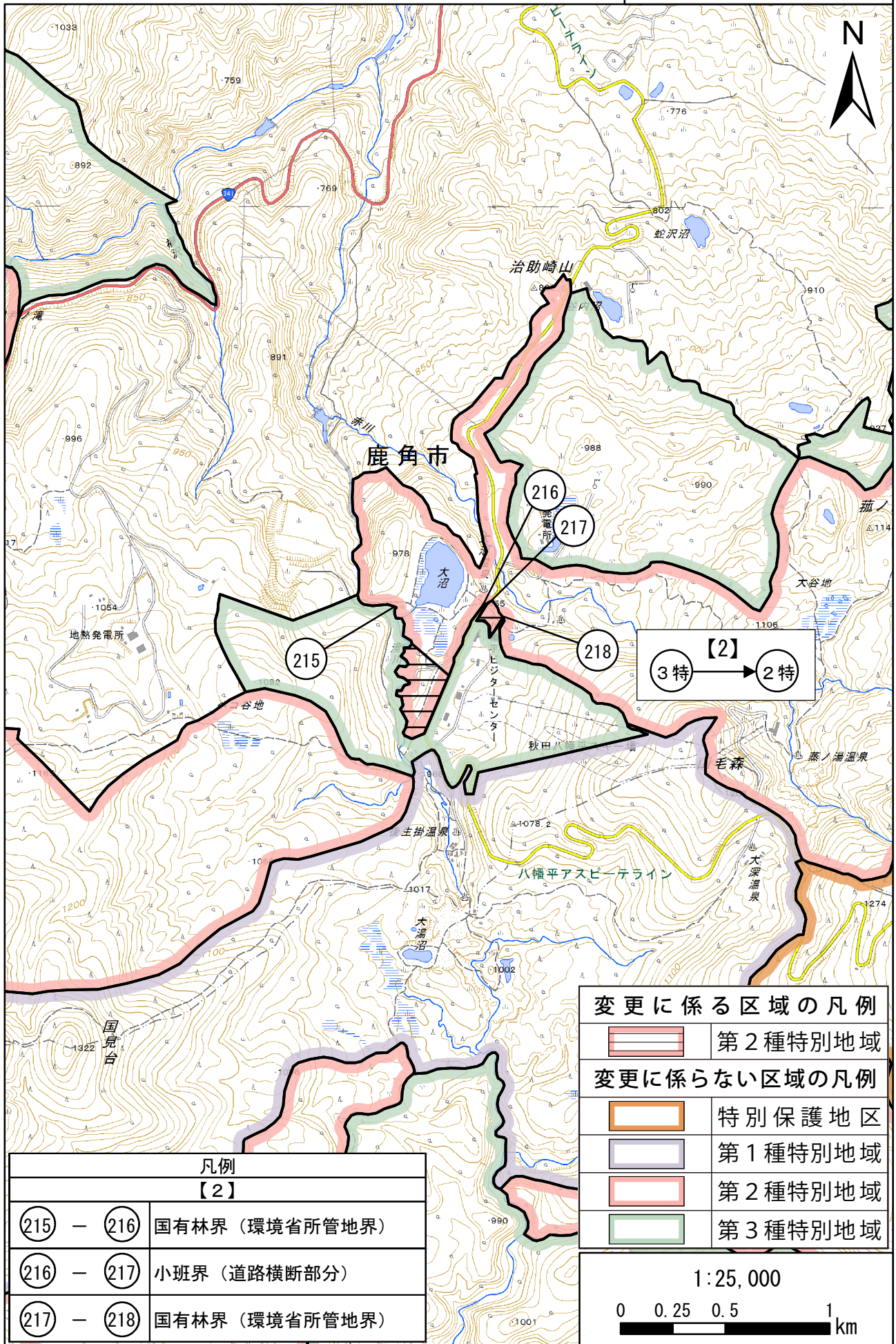
1:25,000

0 0.25 0.5 1 km

この地図は、国土地理院長の承認を得て、同院発行の電子地形図25000及び電子地形図20万を複製したものである。

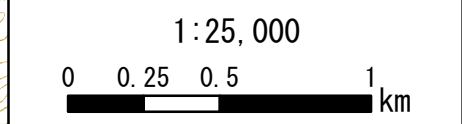
（承認番号 平27情複、第450号）

保護規制計画変更図2



変更に係る区域の凡例	
	第2種特別地域
変更に係らない区域の凡例	
	特別保護地区
	第1種特別地域
	第2種特別地域
	第3種特別地域

凡例	
【2】	
(215) - (216)	国有林界 (環境省所管地界)
(216) - (217)	小班界 (道路横断部分)
(217) - (218)	国有林界 (環境省所管地界)



この地図は、国土地理院長の承認を得て、同院発行の電子地形図25000及び電子地形図20万を複製したものである。  
 (承認番号 平27情複、第450号)