施設計画変更図1

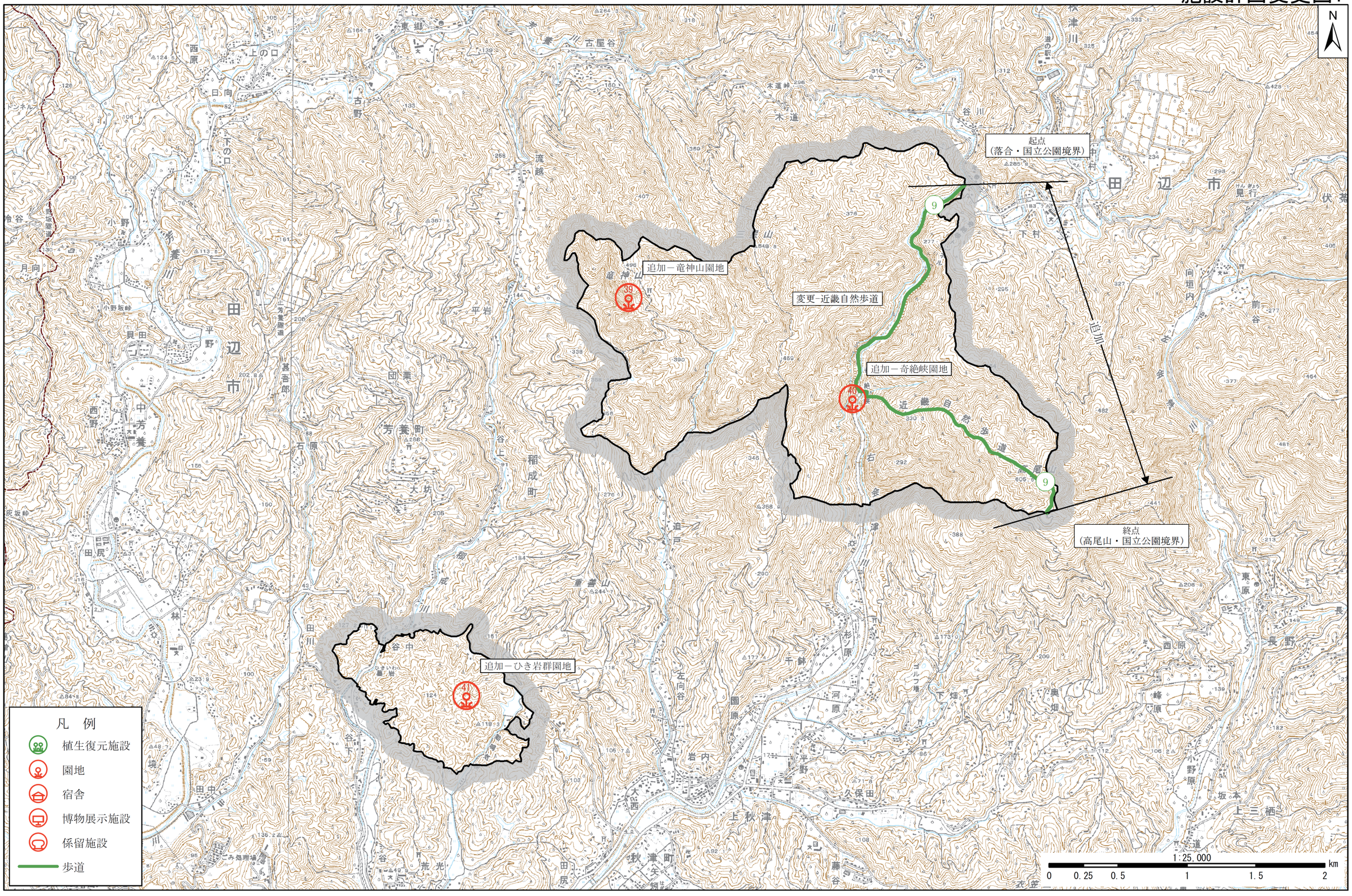
N
起点
(落合・国立公園境界)
終点
(高尾山・国立公園境界)
追加
追加－竜神山園地
追加－奇絶峡園地
追加－ひき岩群園地
変更-近畿自然歩道
近畿自然歩道
9
凡　例
植生復元施設
園地
宿舎
博物展示施設
係留施設
歩道
1:25,000
0
0.25
0.5
1
1.5
2
km

施設計画変更図2

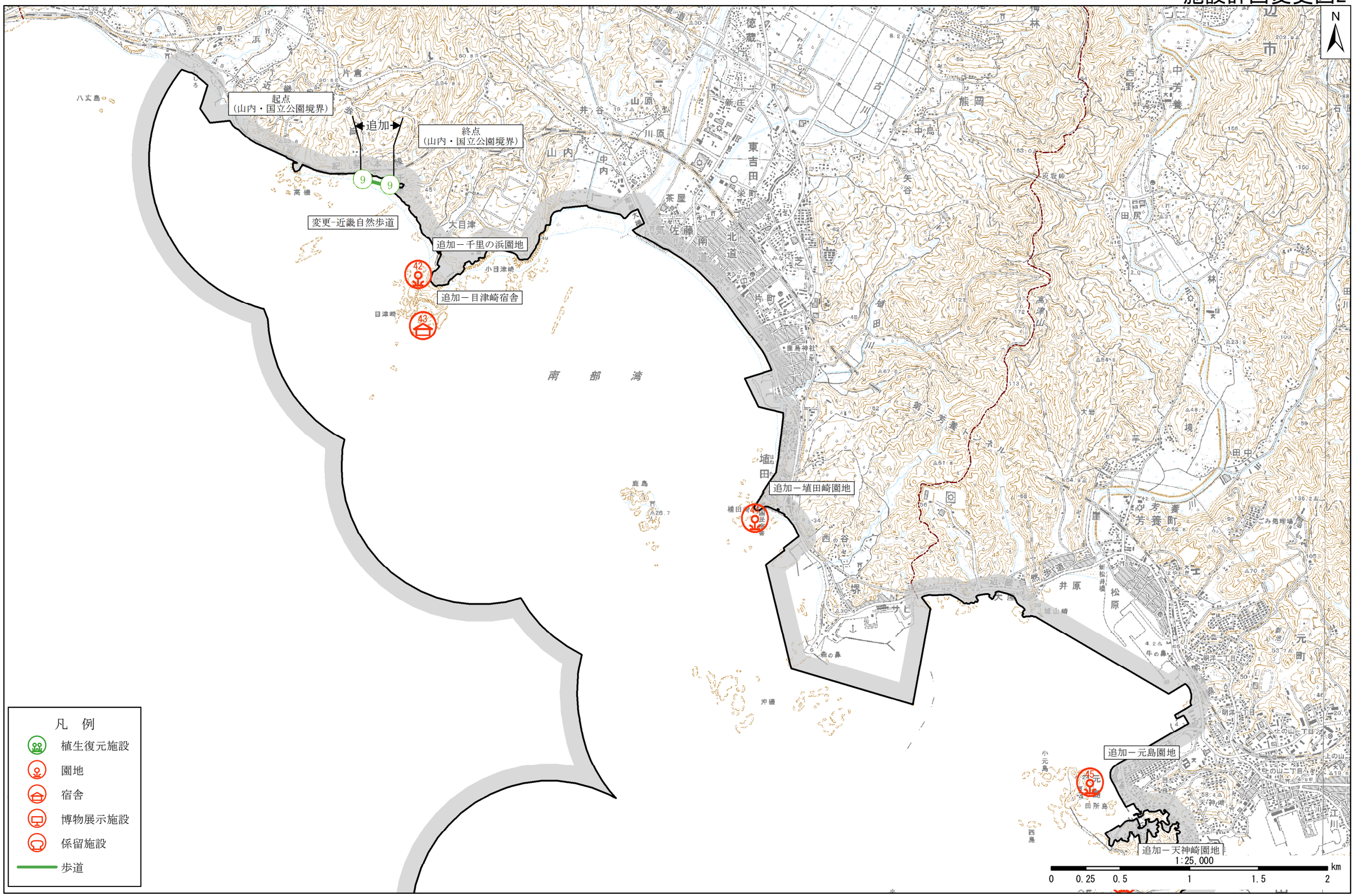
N
起点
(山内・国立公園境界)
追加
終点
(山内・国立公園境界)
9
9
変更-近畿自然歩道
追加－千里の浜園地
42
追加－目津崎宿舎
43
追加－埴田崎園地
40
追加－元島園地
45元
追加－天神崎園地
南　部　湾
凡　例
植生復元施設
園地
宿舎
博物展示施設
係留施設
歩道
1:25,000
0
0.25
0.5
1
1.5
2
km

施設計画変更図3

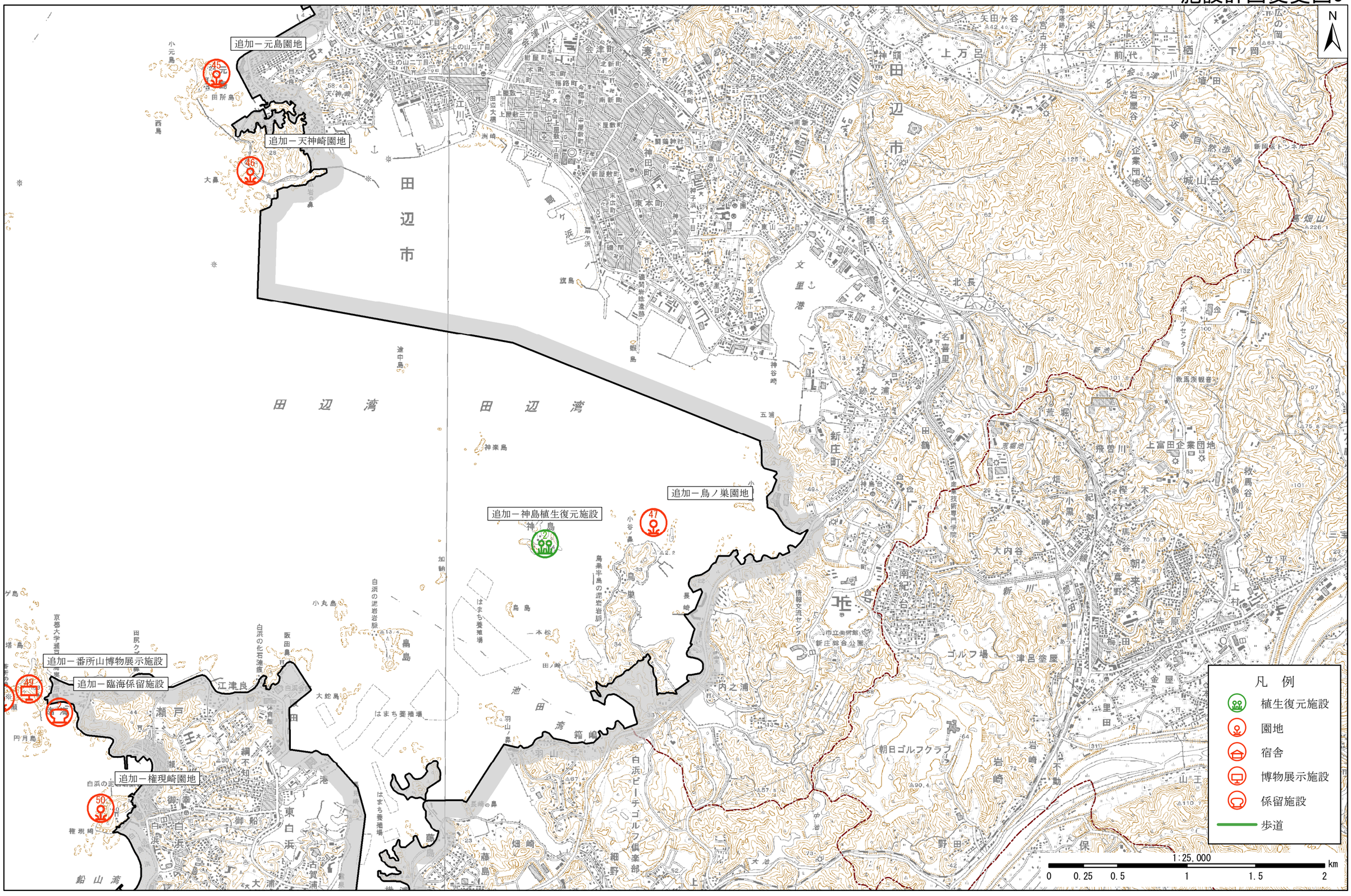
追加－元島園地
追加－天神崎園地
追加－鳥ノ巣園地
追加－神島植生復元施設
追加－番所山博物展示施設
追加－臨海係留施設
追加－権現崎園地
田辺市
田辺湾
凡　例
植生復元施設
園地
宿舎
博物展示施設
係留施設
歩道
1:25,000
0 0.25 0.5 1 1.5 2 km
N

施設計画変更図4

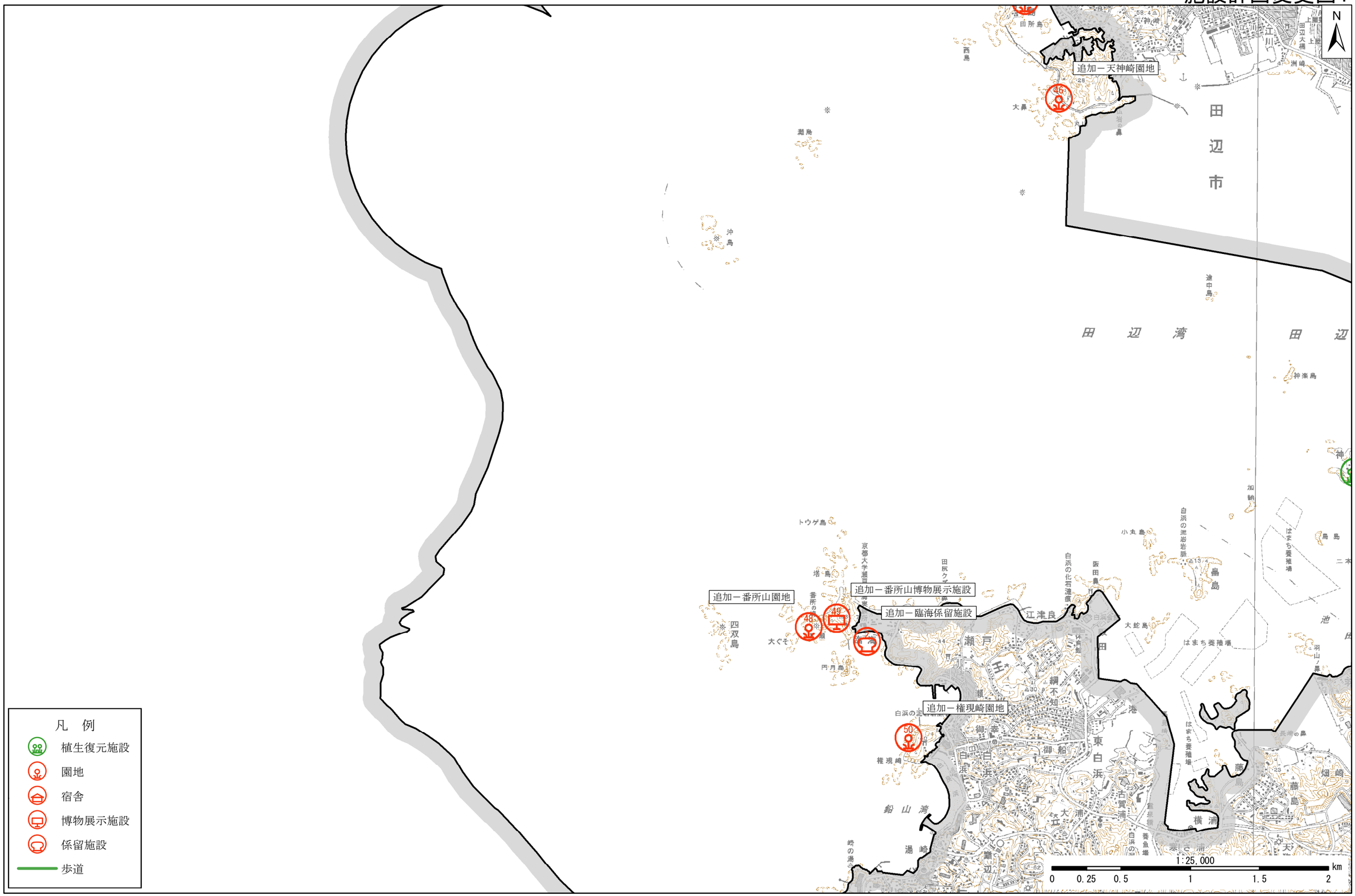

凡　例

- 植生復元施設
- 園地
- 宿舎
- 博物展示施設
- 係留施設
- 歩道

施設計画変更図5

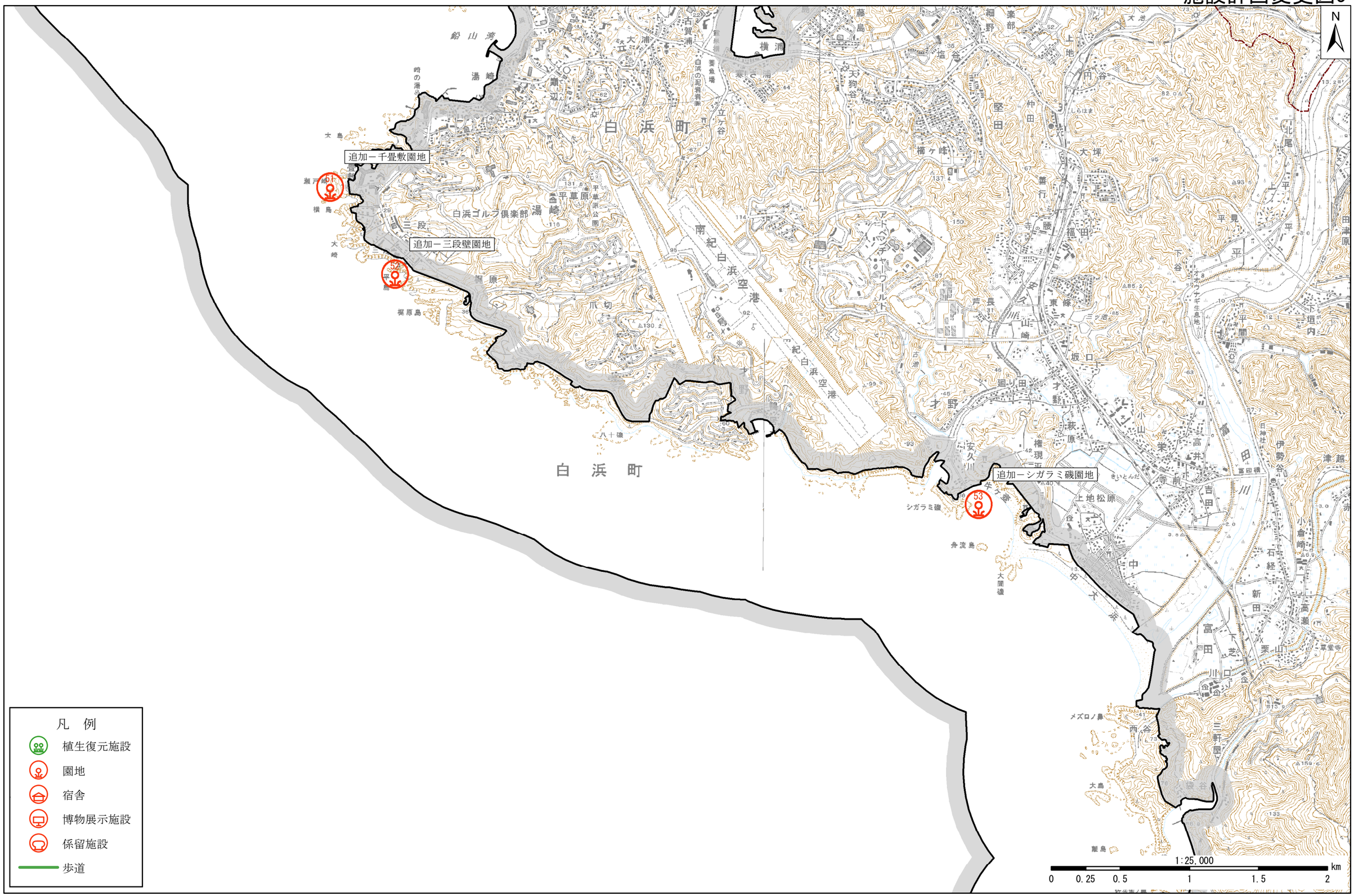

N
追加－千畳敷園地
追加－三段壁園地
追加－シガラミ磯園地
白浜町
白浜ゴルフ倶楽部
南紀白浜空港
紀白浜空港
シガラミ磯
凡　例
植生復元施設
園地
宿舎
博物展示施設
係留施設
歩道
1:25,000
0
0.25
0.5
1
1.5
2
km

施設計画変更図6

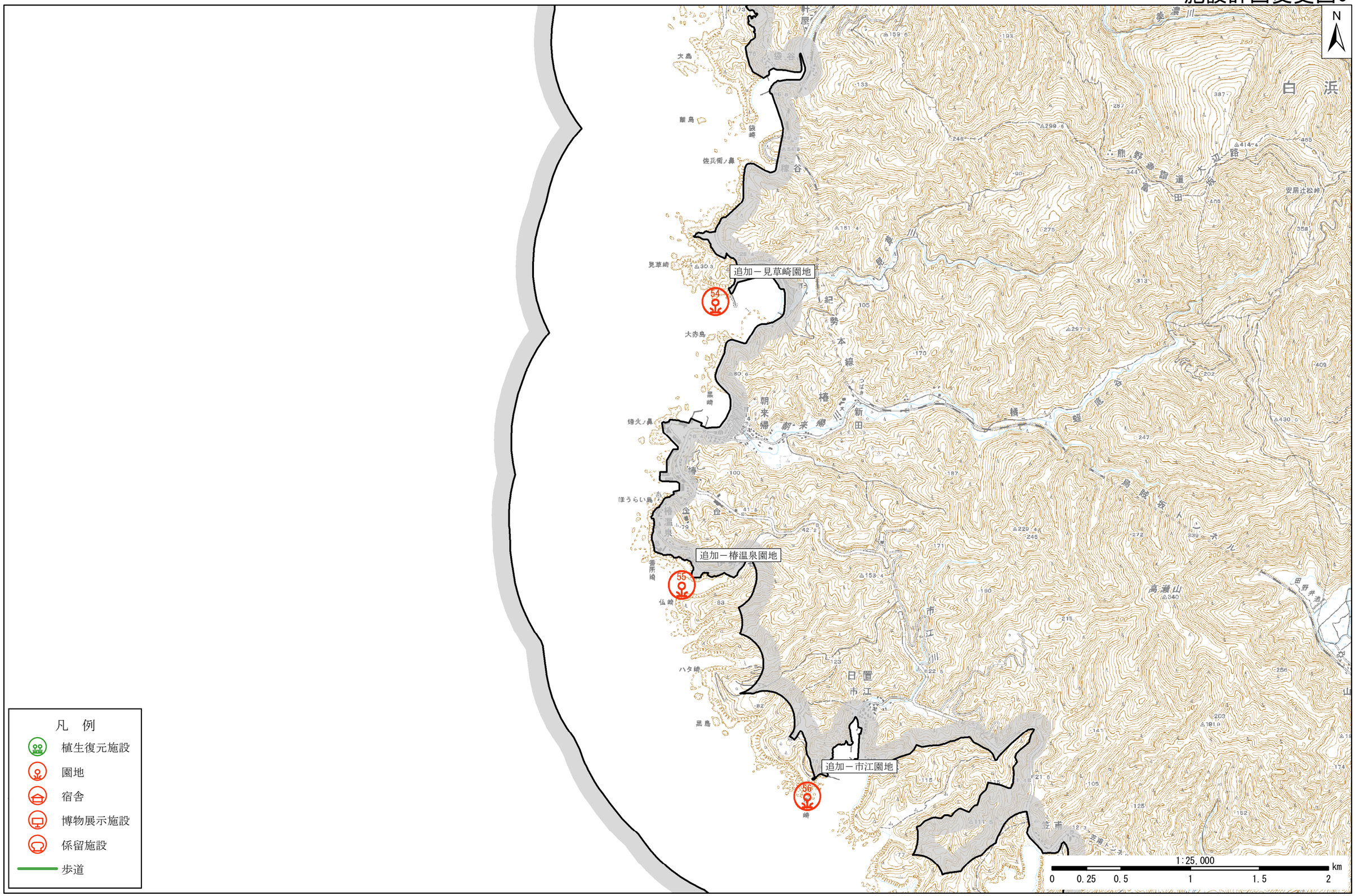

凡　例

- 植生復元施設
- 園地
- 宿舎
- 博物展示施設
- 係留施設
- 歩道

施設計画変更図7

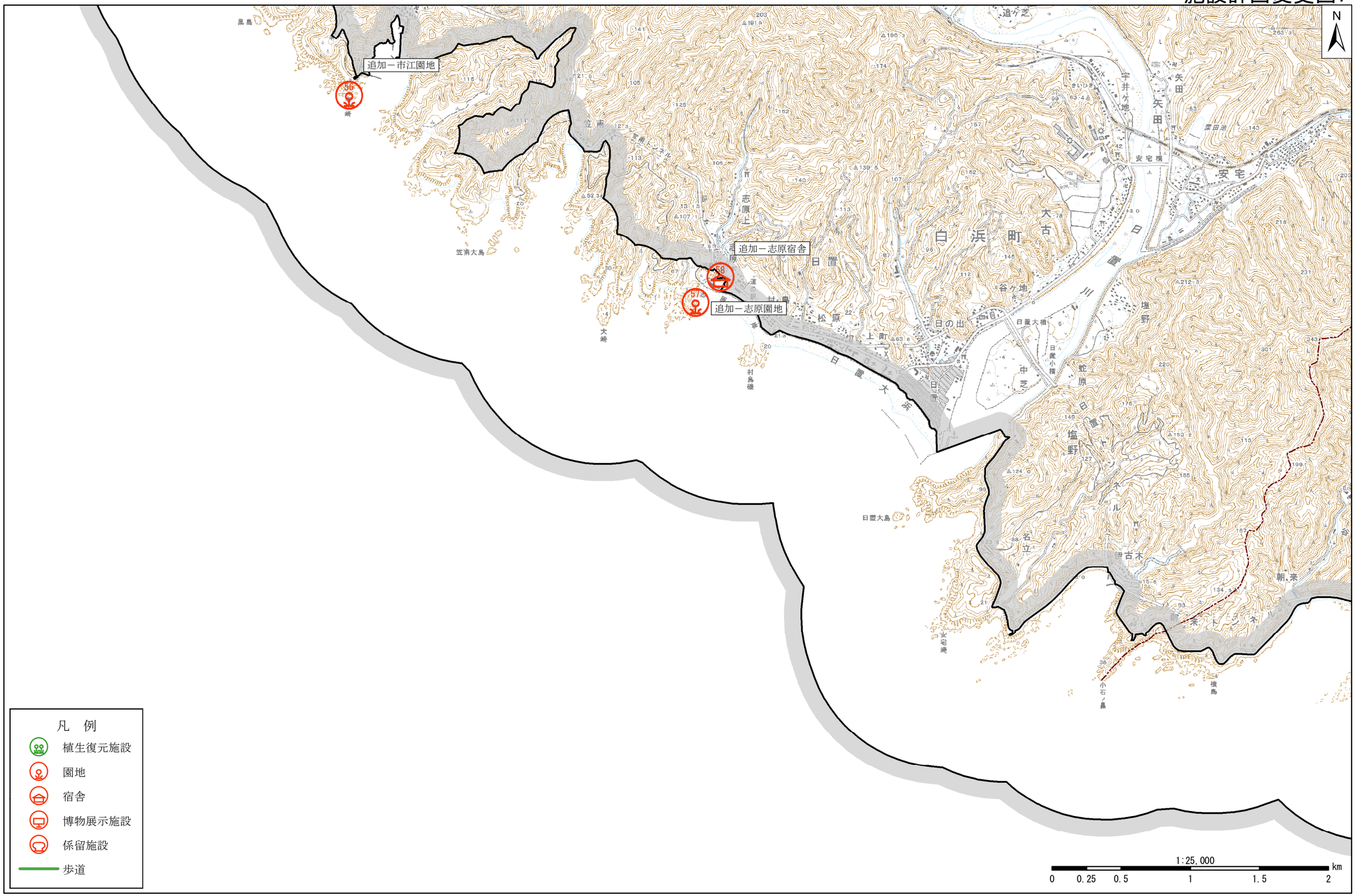
追加－市江園地
追加－志原宿舎
追加－志原園地
凡　例
植生復元施設
園地
宿舎
博物展示施設
係留施設
歩道
1:25,000
0
0.25
0.5
1
1.5
2
km
N

施設計画変更図8

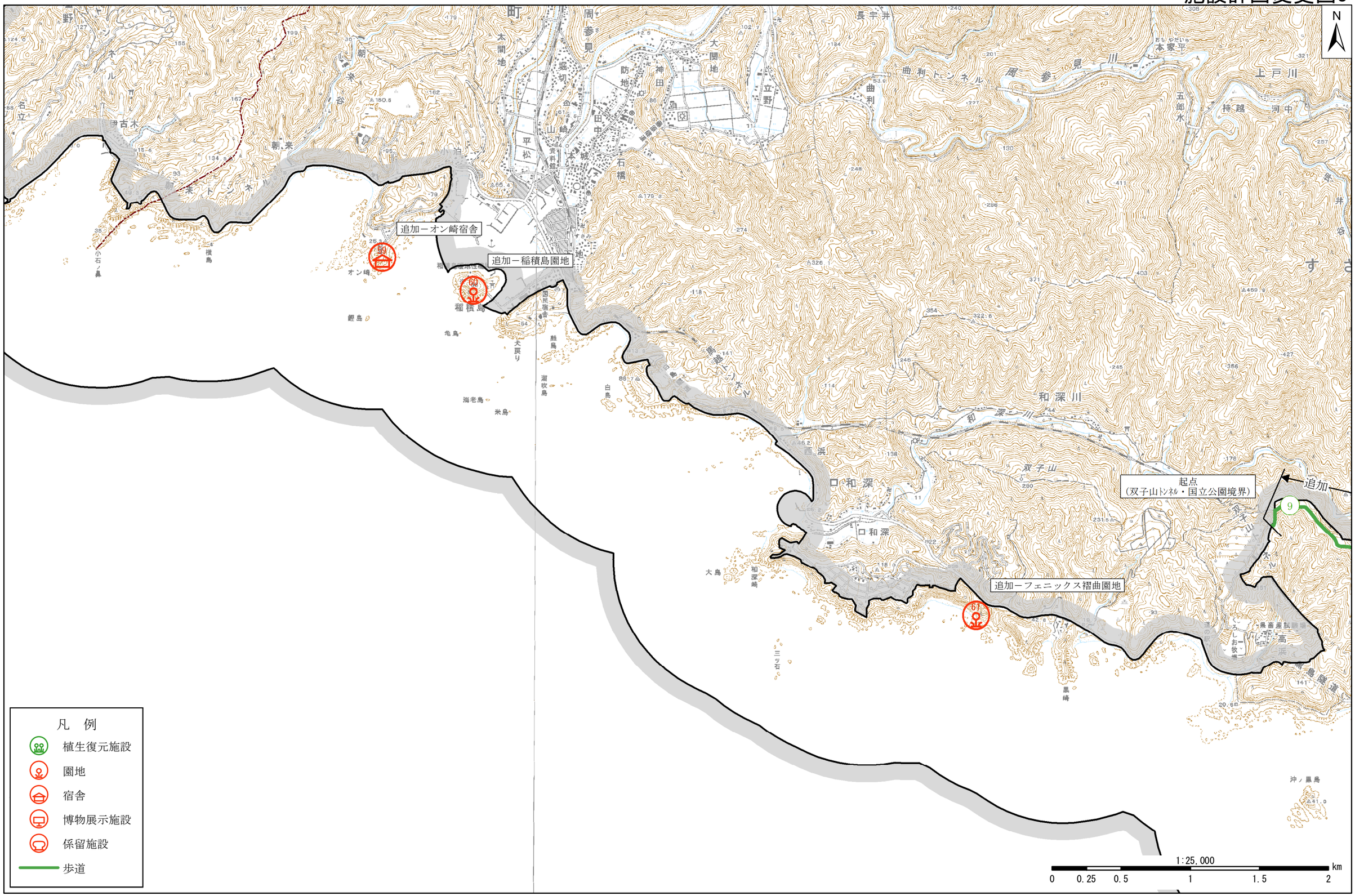

凡　例

- 植生復元施設
- 園地
- 宿舎
- 博物展示施設
- 係留施設
- 歩道

施設計画変更図9

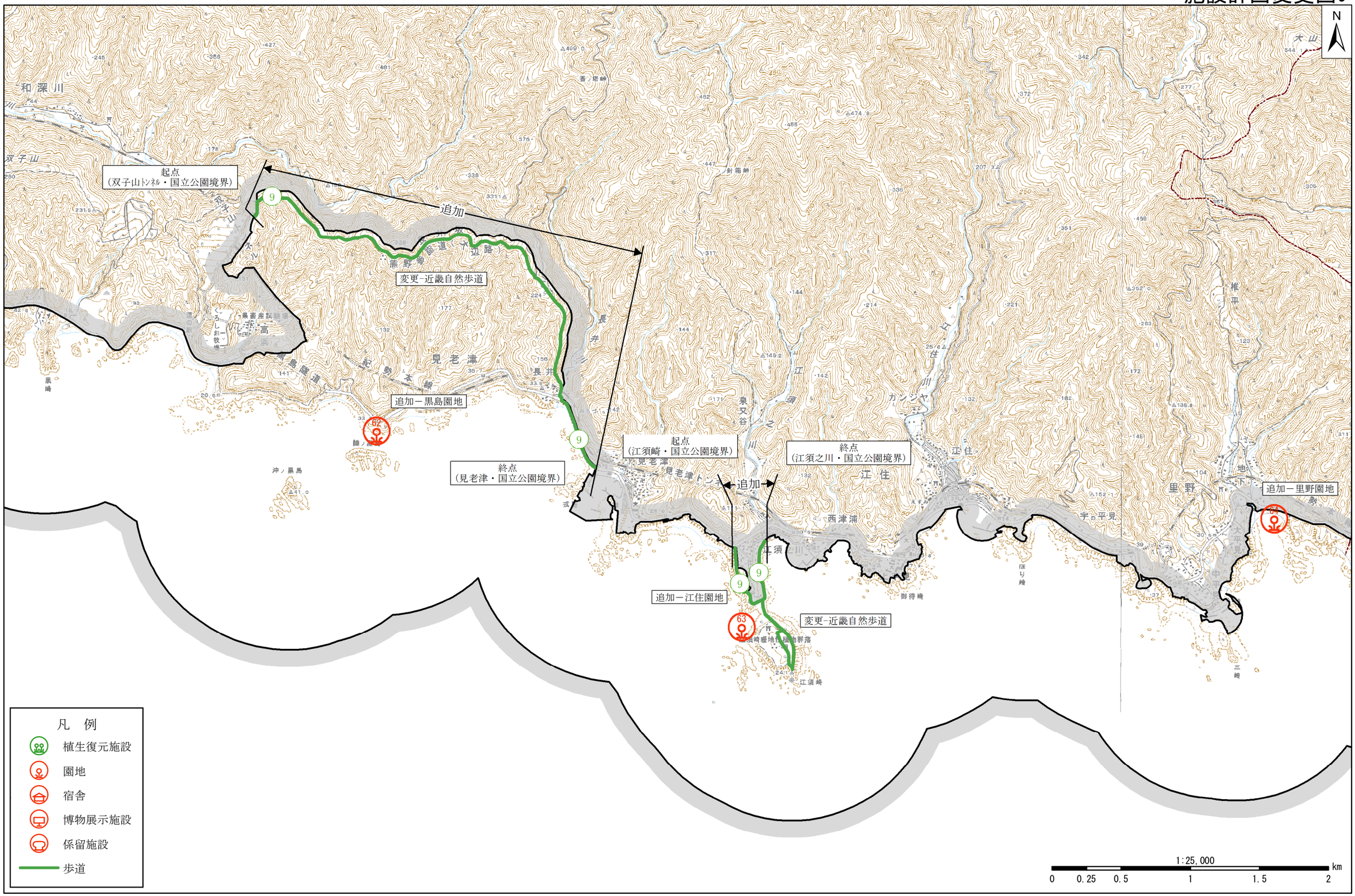

N
起点
（双子山トンネル・国立公園境界）
追加
変更-近畿自然歩道
追加－黒島園地
起点
（江須崎・国立公園境界）
終点
（見老津・国立公園境界）
終点
（江須之川・国立公園境界）
追加
追加－里野園地
追加－江住園地
変更-近畿自然歩道
凡　例
植生復元施設
園地
宿舎
博物展示施設
係留施設
歩道
1:25,000
0
0.25
0.5
1
1.5
2
km

施設計画変更図10

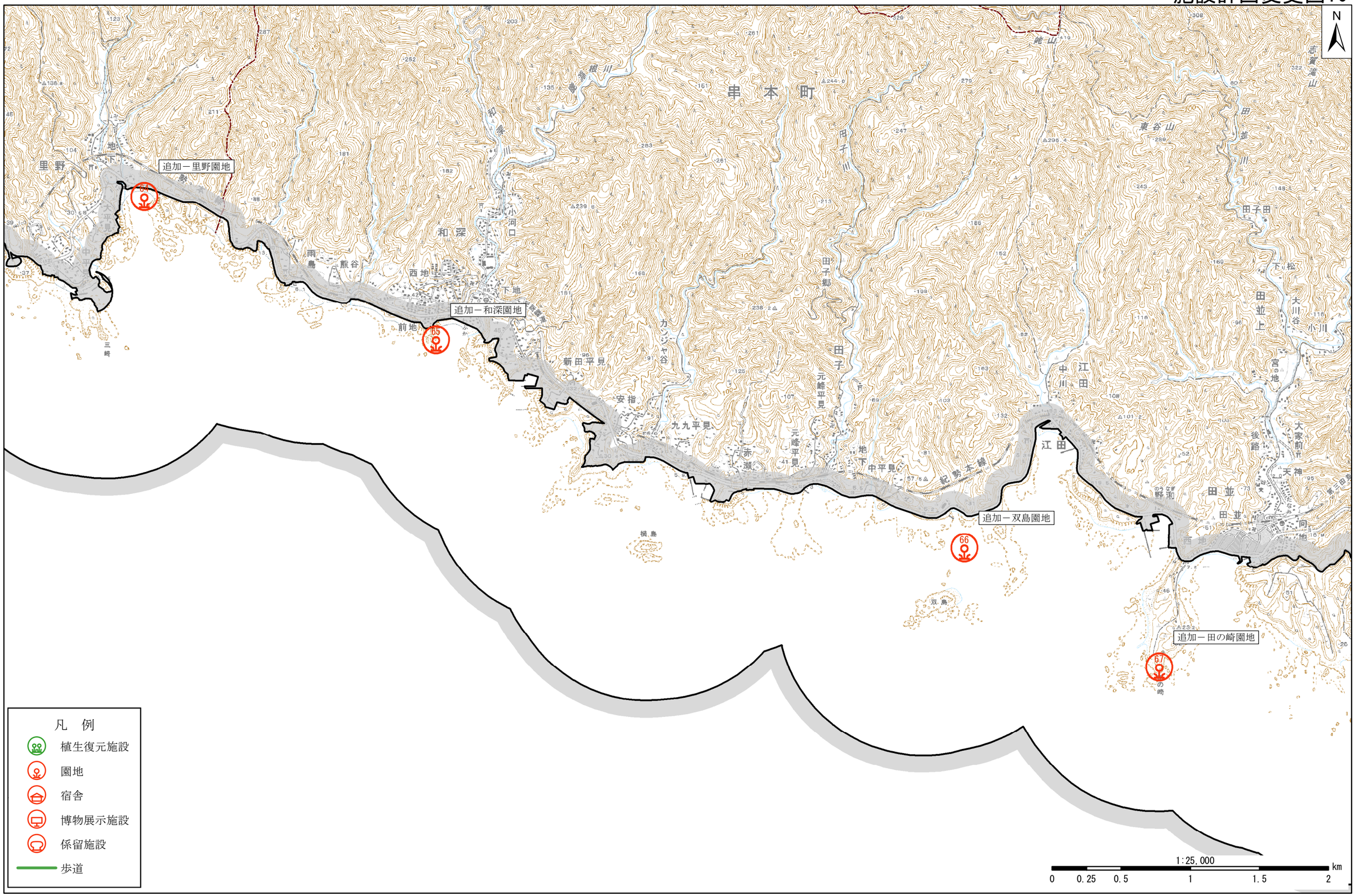
N
追加－里野園地
追加－和深園地
追加－双島園地
追加－田の崎園地
64
65
66
67
串本町
里野
和深
江田
田並
凡　例
植生復元施設
園地
宿舎
博物展示施設
係留施設
歩道
1:25,000
0
0.25
0.5
1
1.5
2
km

施設計画変更図11

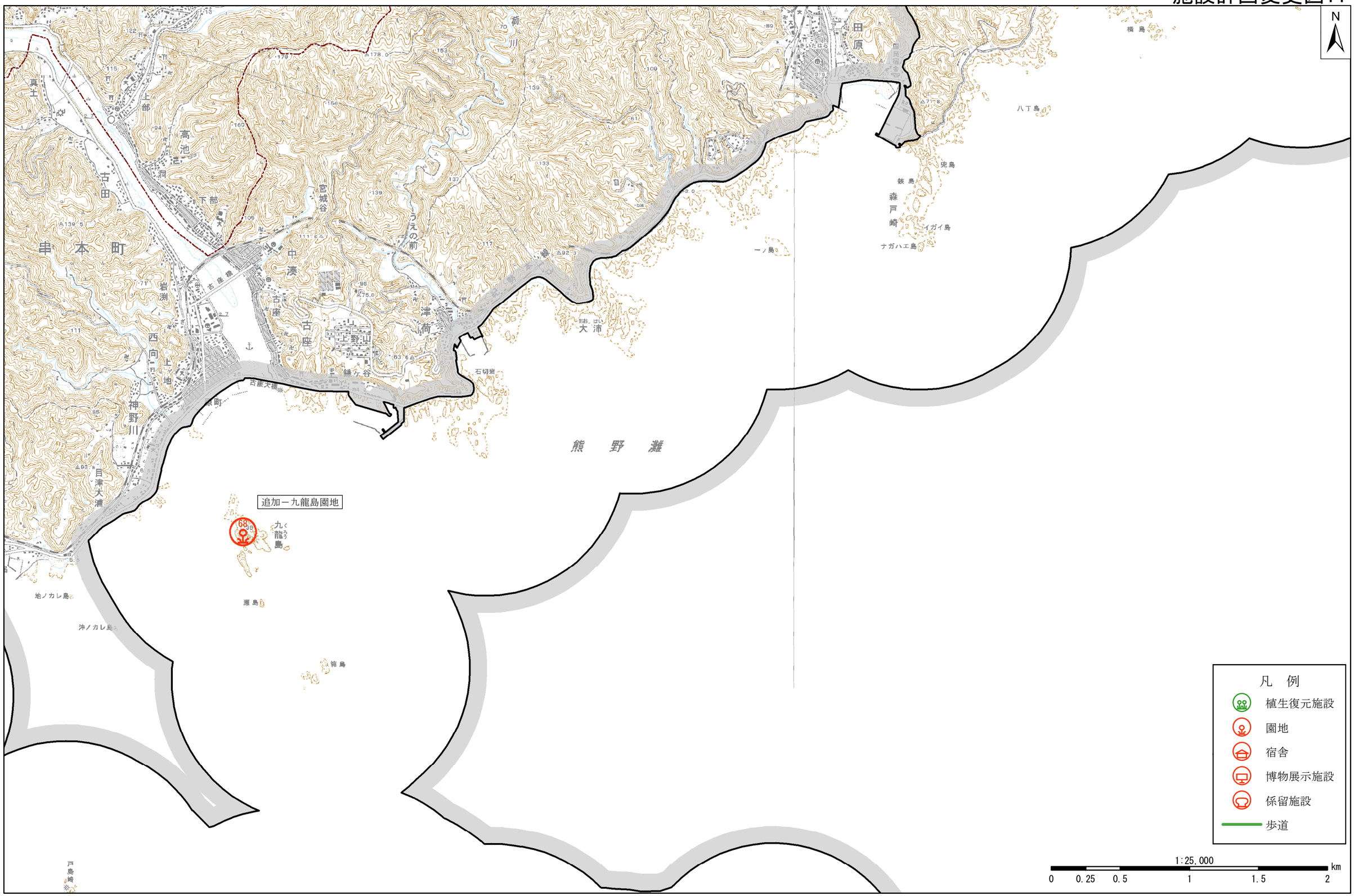
N
串本町
古田
上部
高池
下部
宮城谷
中湊
古座
上野山
津荷
岩渕
西向
上地
神野川
目津大浦
古座大橋
石切岩
大沛
熊野灘
田原
八丁島
兜島
鉄島
森戸崎
イガイ島
ナガハエ島
一ノ島
追加－九龍島園地
九龍島
瀬島
箱島
地ノカレ島
沖ノカレ島
凡　例
植生復元施設
園地
宿舎
博物展示施設
係留施設
歩道
1:25,000
0
0.25
0.5
1
1.5
2
km

施設計画変更図12

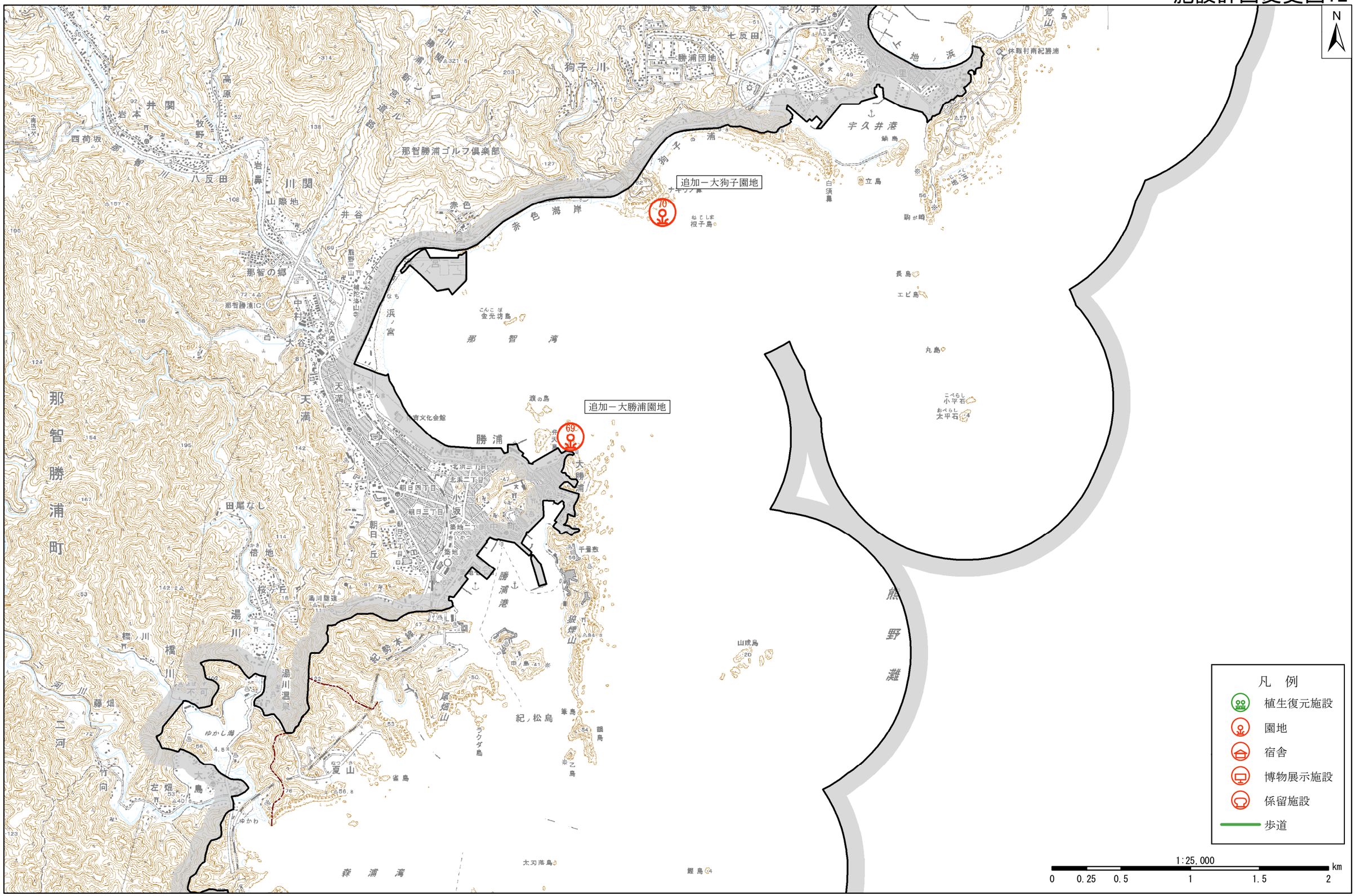

N
追加－大狗子園地
追加－大勝浦園地
凡　例
植生復元施設
園地
宿舎
博物展示施設
係留施設
歩道
1:25,000
0
0.25
0.5
1
1.5
2
km