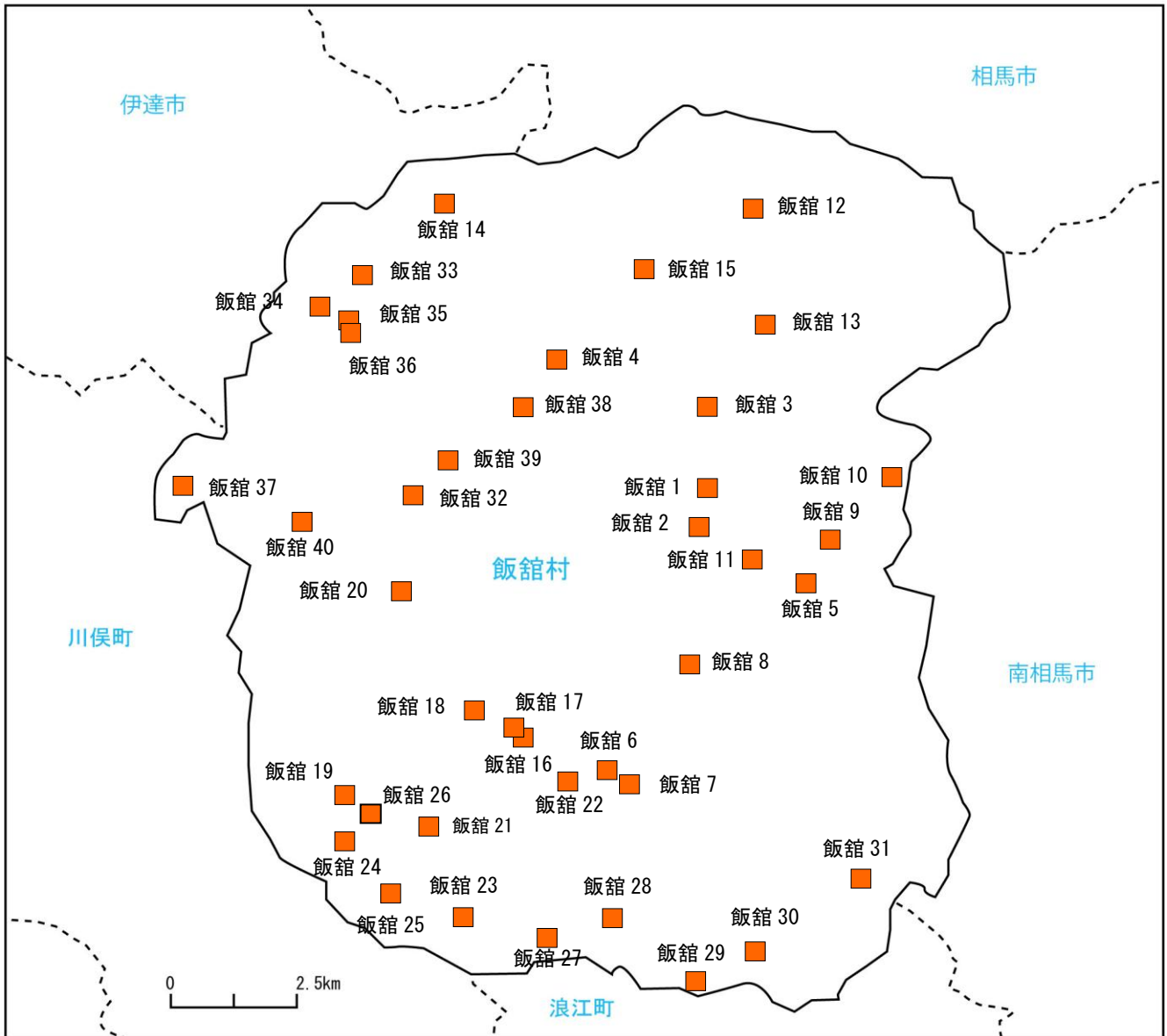


【飯館村】

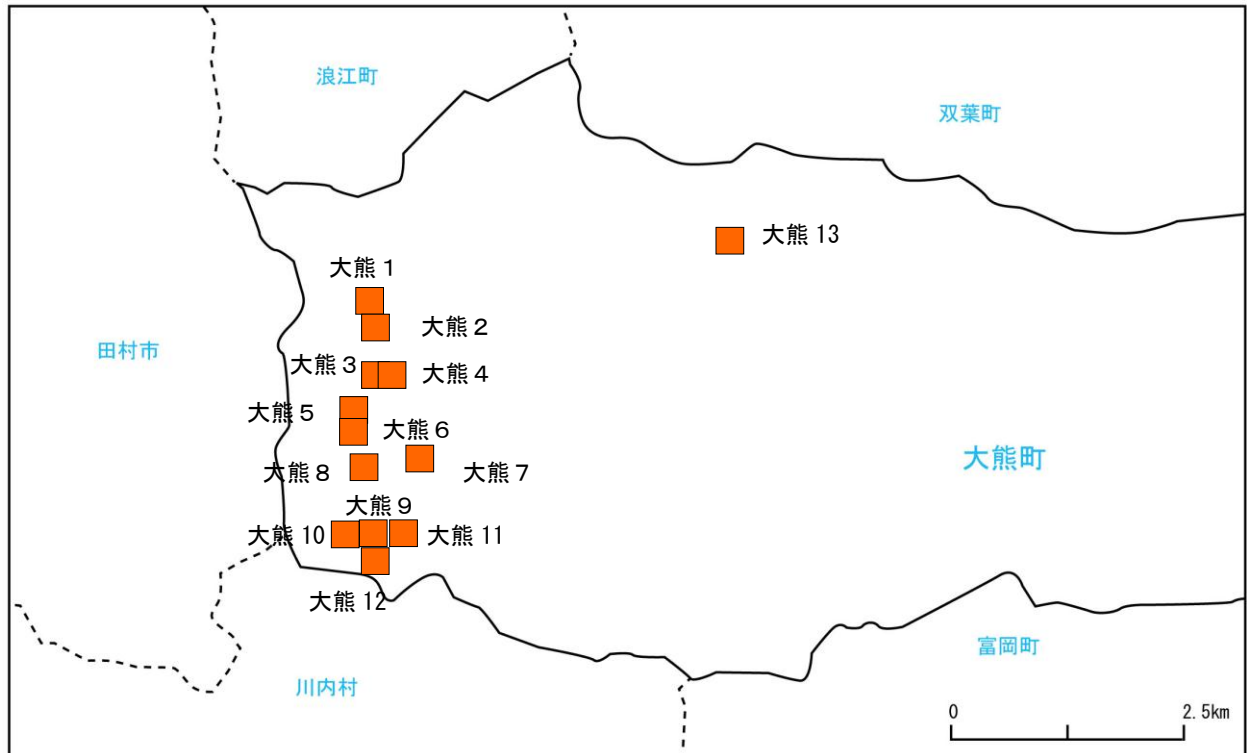


| 地点 | 地区名 | 検体数 | 採取日 | 放射性セシウム濃度 (Bq/L) | | 備考 |
|---------|-----|-----|--------------------|------------------|--------|-----------|
| | | | | Cs-134 | Cs-137 | |
| 1, 3, 4 | 草野 | 3 | H26. 5.19 | 不検出 | 不検出 | |
| 2 | | 3 | H26.4.16、5.19、6.19 | 不検出 | 不検出 | |
| 5 | 関沢 | 1 | H26.5.20 | 不検出 | 不検出 | |
| 6~8 | 小宮 | 3 | H26.5.20 | 不検出 | 不検出 | |
| 9、10 | 八木沢 | 2 | H26.5.20 | 不検出 | 不検出 | |
| 11 | 芦原 | 1 | H26.5.20 | 不検出 | 不検出 | |
| 12, 13 | 大倉 | 1 | H26.5.19 | 不検出 | 不検出 | 地点 12 は欠測 |

| | | | | | | |
|--------------|-----|---|--------------------|-----|-----|-------------------------------|
| 14, 15 | 佐須 | 2 | H26.5.19 | 不検出 | 不検出 | |
| 16~18, 20 | 飯樋 | 4 | H26.5.20 又は 5.28 | 不検出 | 不検出 | |
| 19 | | 2 | H26.4.16、5.28 | 不検出 | 不検出 | |
| | | 1 | H26.6.19 | 不検出 | 1.7 | 1 μ m ガラス繊維ろ紙で ろ過後は不検出 |
| 21, 23, 24 | 比曾 | 3 | H26.5.21 | 不検出 | 不検出 | |
| 22, 25, 26 | | 9 | H26.4.16、5.21、6.19 | 不検出 | 不検出 | |
| 27, 28 | 長泥 | 2 | H26.5.21 | 不検出 | 不検出 | |
| 29 | | 3 | H26.4.16、5.28、6.20 | 不検出 | 不検出 | |
| 30 | 蕨平 | 3 | H26.4.16、5.20、6.19 | 不検出 | 不検出 | |
| 31 | | 1 | H26.5.20 | 不検出 | 不検出 | |
| 32 | 白石 | 1 | H26.5.20 | 不検出 | 不検出 | |
| 33, 34, 36 | 前田 | 3 | H26. 5.19 | 不検出 | 不検出 | |
| 35 | | 3 | H26.4.16、5.19、6.19 | 不検出 | 不検出 | |
| 37 | 須萱 | 1 | H26.5.20 | 不検出 | 不検出 | |
| 38, 39 | 深谷 | 2 | H26.5.19 又は 5.20 | 不検出 | 不検出 | |
| 40 | 二枚橋 | 1 | H26.5.20 | 不検出 | 不検出 | |

注) 地点 2、19、22、25、26、29、30、35 は毎月の採水、他の地点は 3 月 1 回の採水。

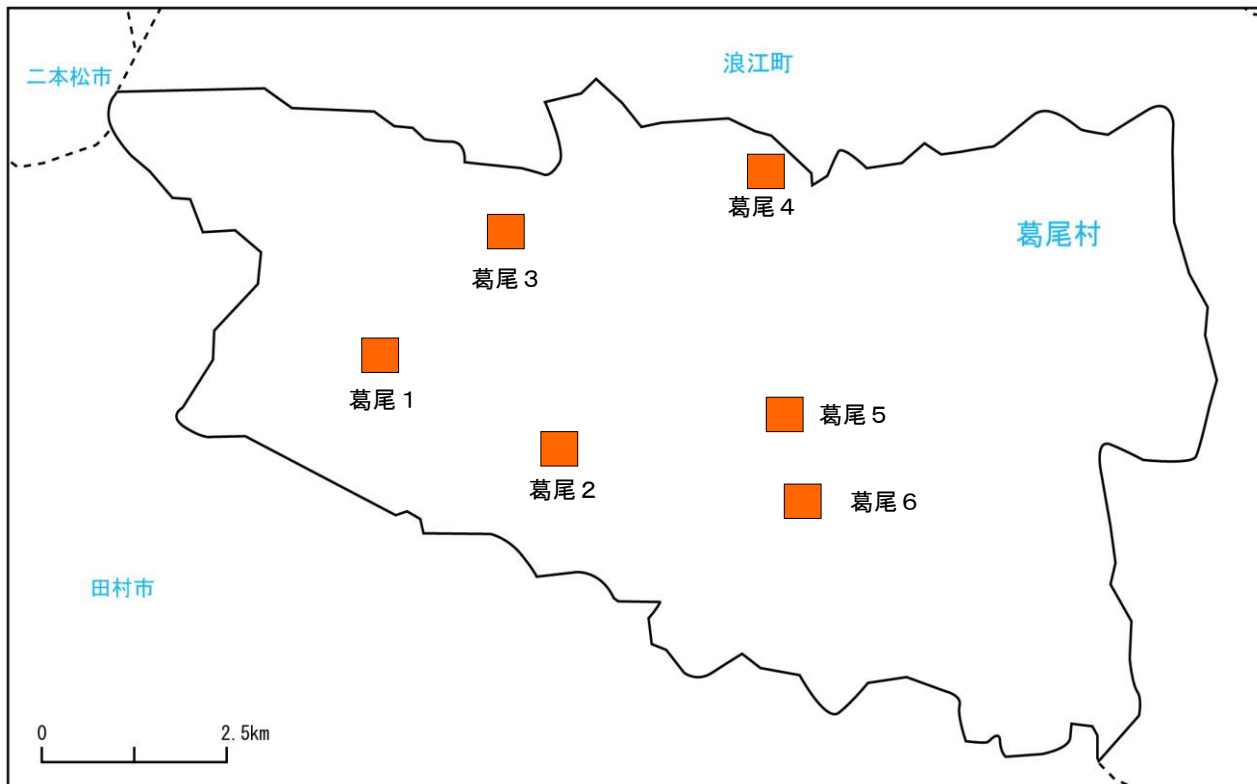
【大熊町】



| 地点 | 地区名 | 検体数 | 採取日 | 放射性セシウム濃度 (Bq/L) | | 備考 |
|------|------|-----|----------|------------------|--------|--------|
| | | | | Cs-134 | Cs-137 | |
| 1～13 | 大字野上 | 12 | H26.5.20 | 不検出 | 不検出 | 地点8は欠測 |

注) 地点4は3月1回の採水、他の地点は年1回の採水。

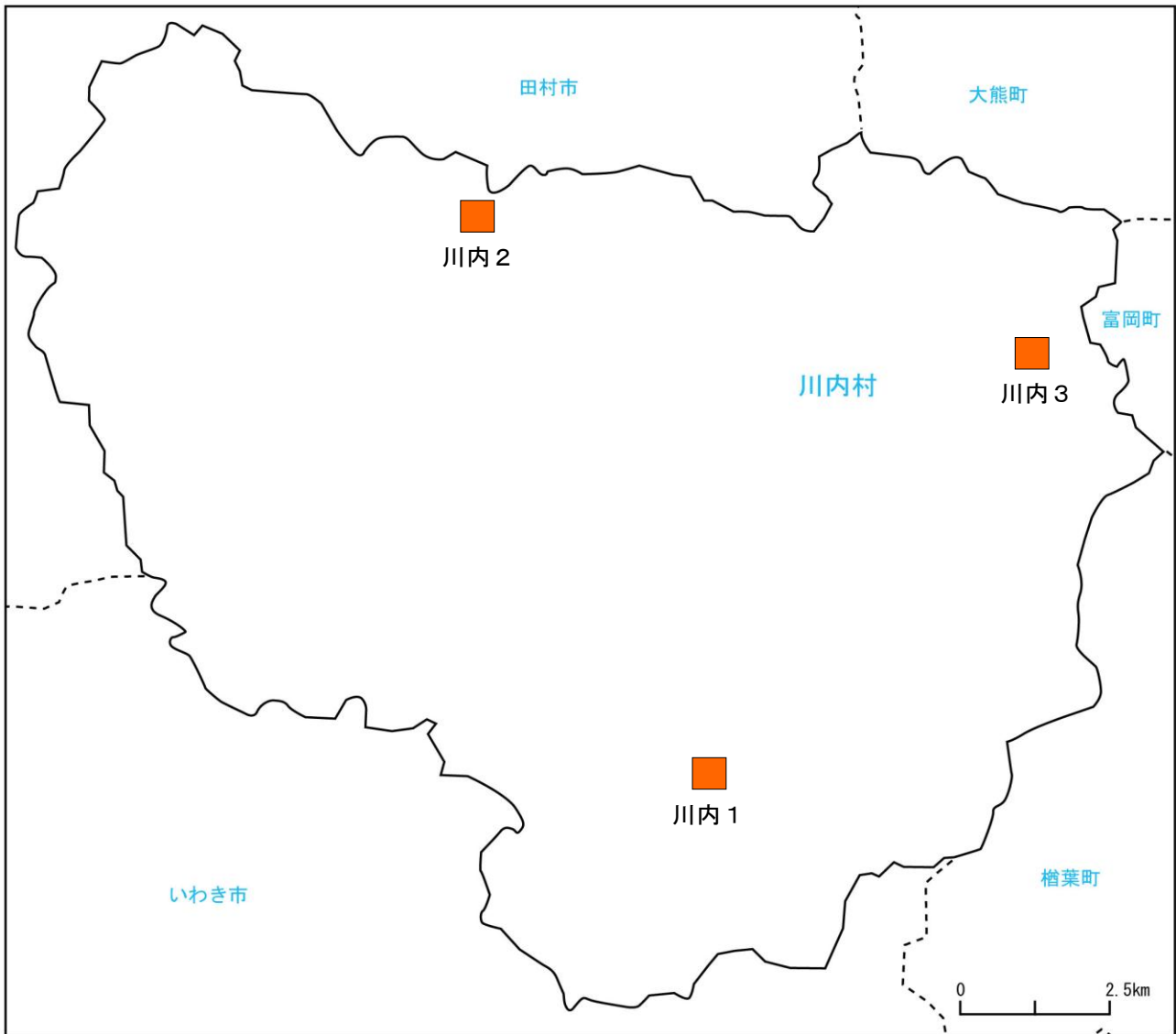
【葛尾村】



| 地点 | 地区名 | 検体数 | 採取日 | 放射性セシウム濃度 (Bq/L) | | 備考 |
|-----|-----|-----|--------------------|------------------|--------|----|
| | | | | Cs-134 | Cs-137 | |
| 1 | 上野川 | 3 | H26.4.17、5.21、6.19 | 不検出 | 不検出 | |
| 2 | 野川 | 1 | H26.5.21 | 不検出 | 不検出 | |
| 3 | 葛尾 | 1 | H26.5.21 | 不検出 | 不検出 | |
| 4 | | 3 | H26.4.17、5.21、6.19 | 不検出 | 不検出 | |
| 5,6 | 落合 | 2 | H26.5.22 | 不検出 | 不検出 | |

注) 地点 1、4 は毎月の採水、他の地点は 3 月 1 回の採水。

【川内村】



| 地点 | 地区名 | 検体数 | 採取日 | 放射性セシウム濃度 (Bq/L) | | 備考 |
|----|-----|-----|--------------------|------------------|--------|----|
| | | | | Cs-134 | Cs-137 | |
| 1 | 下川内 | 3 | H26.4.17、5.22、6.20 | 不検出 | 不検出 | |
| 3 | | 1 | H26.5.22 | 不検出 | 不検出 | |
| 2 | 上川内 | 1 | H26.5.22 | 不検出 | 不検出 | |

注) 地点 1 は毎月の採水、他の地点は 3 月 1 回の採水。

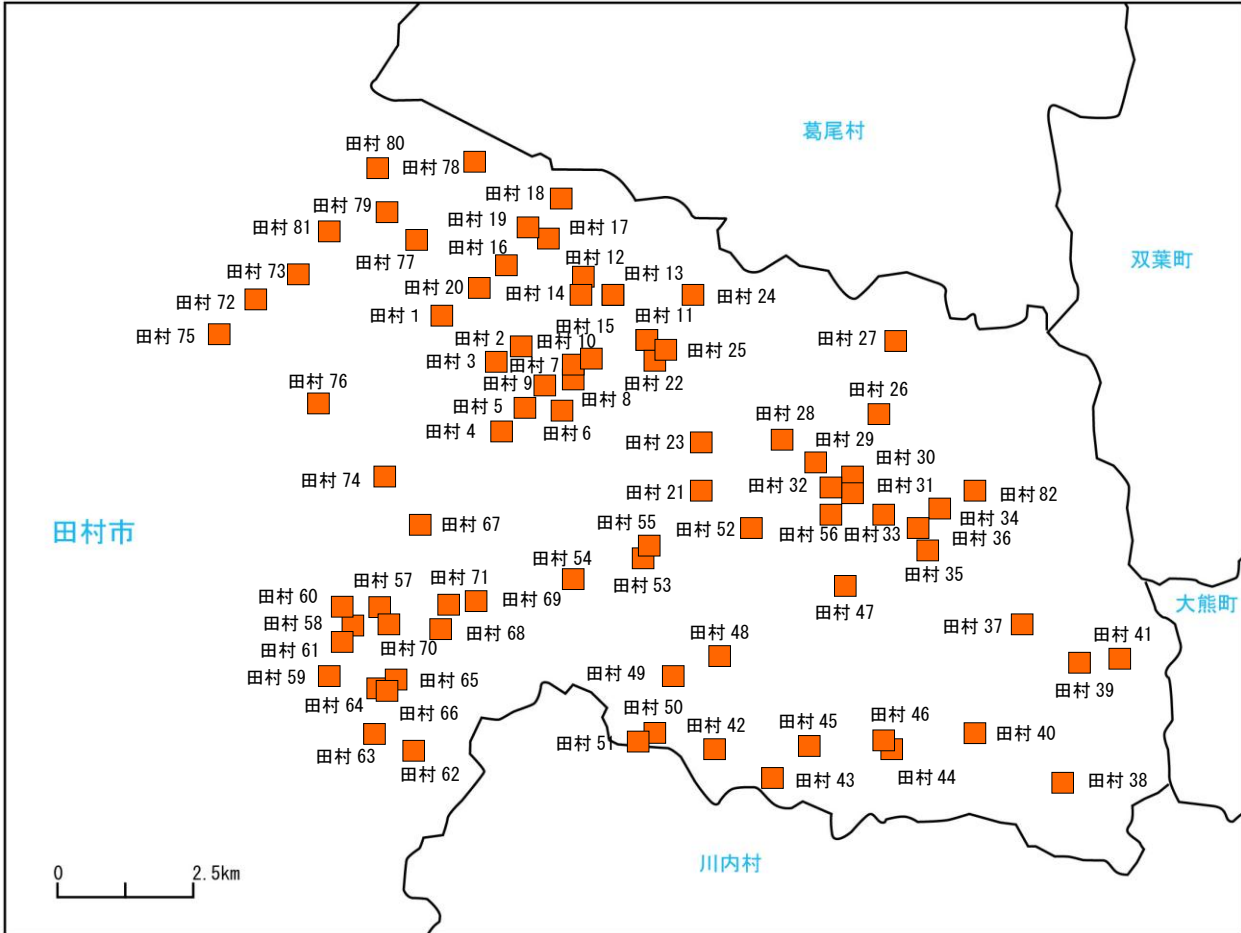
【川俣町】



| 地点 | 地区名 | 検体数 | 採取日 | 放射性セシウム濃度 (Bq/L) | | 備考 |
|------|-----|-----|----------|------------------|--------|----|
| | | | | Cs-134 | Cs-137 | |
| 1～11 | 山木屋 | 11 | H26.5.19 | 不検出 | 不検出 | |

注) 全地点 3月 1回の採水。

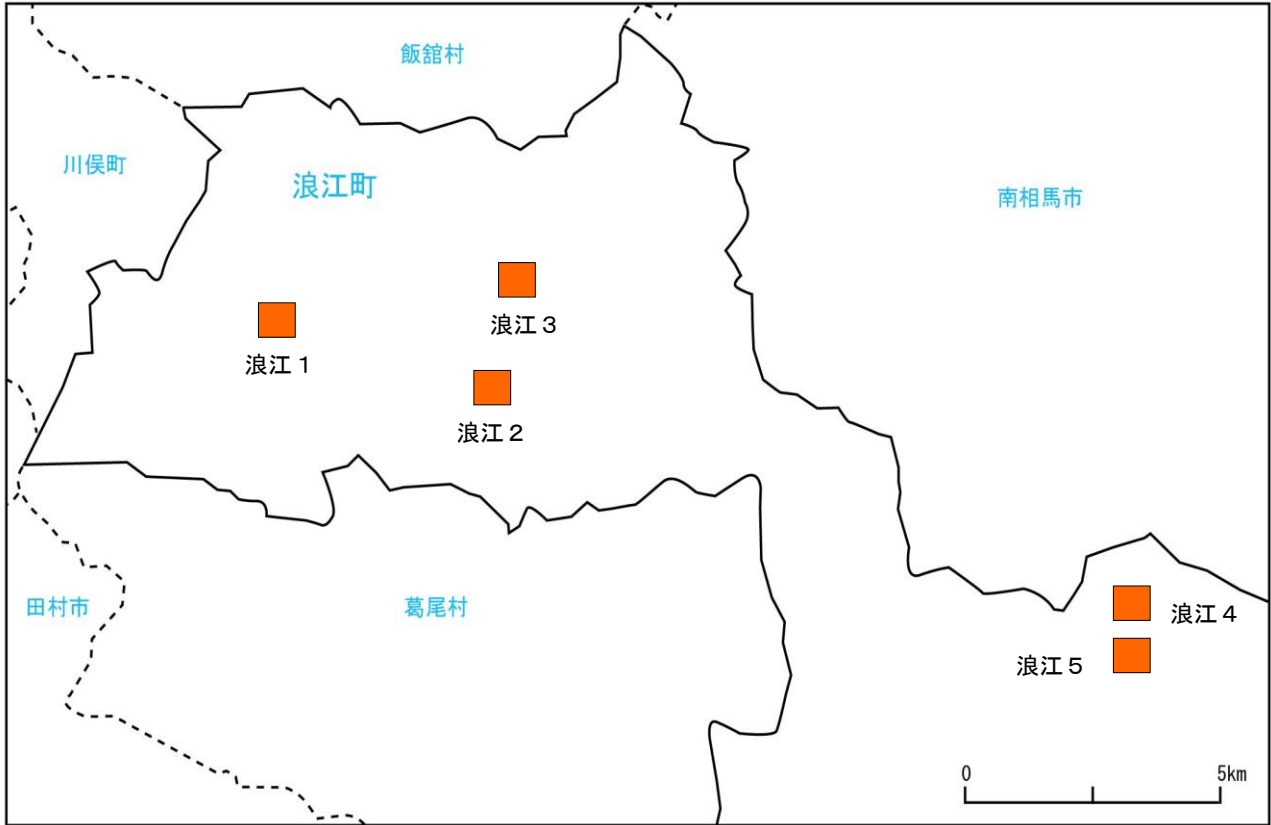
【田村市】



| 地点 | 地区名 | 検体数 | 採取日 | 放射性セシウム濃度 (Bq/L) | | 備考 |
|--------------|--------|-----|--------|------------------|--------|-----------|
| | | | | Cs-134 | Cs-137 | |
| 1～25 | 都路町岩井沢 | 2 5 | H26年5月 | 不検出 | 不検出 | |
| 26～56, 82 | 都路町古道 | 3 1 | H26年5月 | 不検出 | 不検出 | 地点 41 は欠測 |
| 57～71 | 常葉町堀田 | 1 5 | H26年5月 | 不検出 | 不検出 | |
| 72～76 | 常葉町山根 | 5 | H26年5月 | 不検出 | 不検出 | |
| 77～80 | 船引町横道 | 4 | H26年5月 | 不検出 | 不検出 | |
| 81 | 船引町中山 | 1 | H26年5月 | 不検出 | 不検出 | |

注：全地点 3 月 1 回の採水。採水は、H26 年 5 月 19～22 日の間に実施。

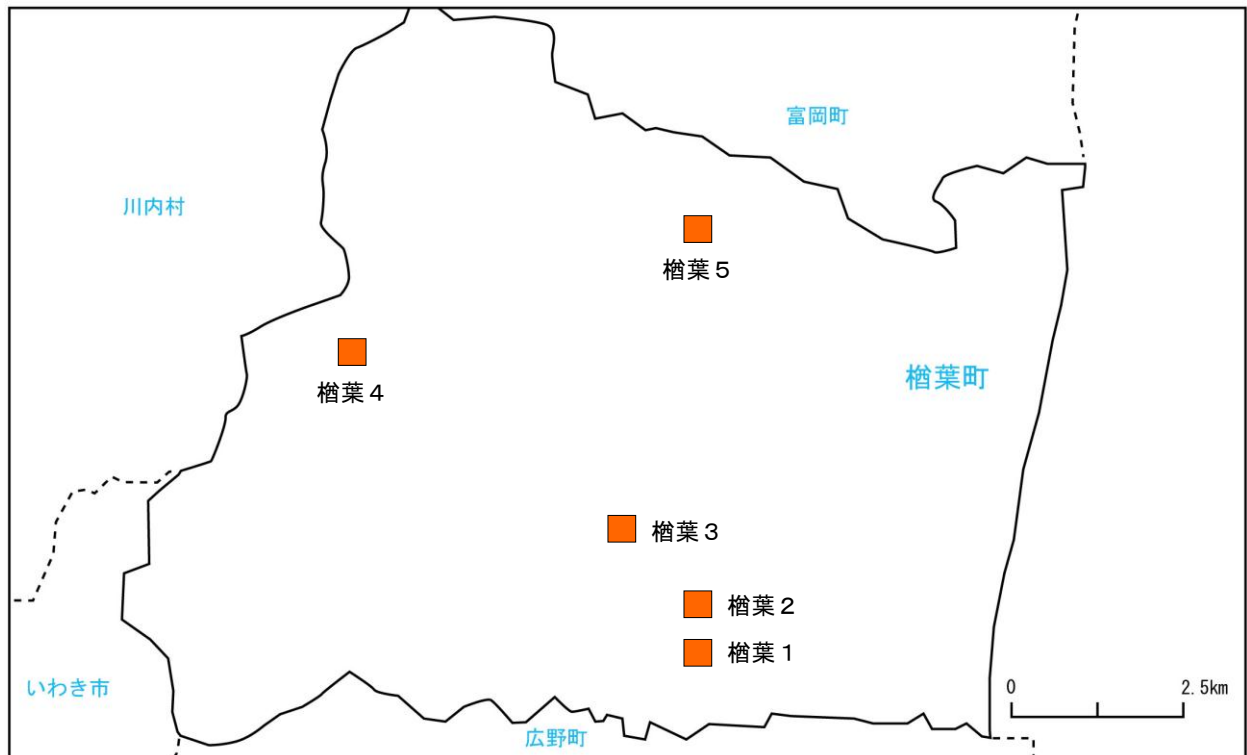
【浪江町】



| 地点 | 地区名 | 検体数 | 採取日 | 放射性セシウム濃度 (Bq/L) | | 備考 |
|-----|-----|-----|--------------------|------------------|--------|----|
| | | | | Cs-134 | Cs-137 | |
| 1 | 津島 | 3 | H26.4.18、5.21、6.20 | 不検出 | 不検出 | |
| 2 | 南津島 | 3 | H26.4.18、5.21、6.20 | 不検出 | 不検出 | |
| 3 | 赤字木 | 3 | H26.4.18、5.21、6.20 | 不検出 | 不検出 | |
| 4,5 | 立野 | 6 | H26.4.18、5.20、6.20 | 不検出 | 不検出 | |

注) 全地点、毎月の採水。

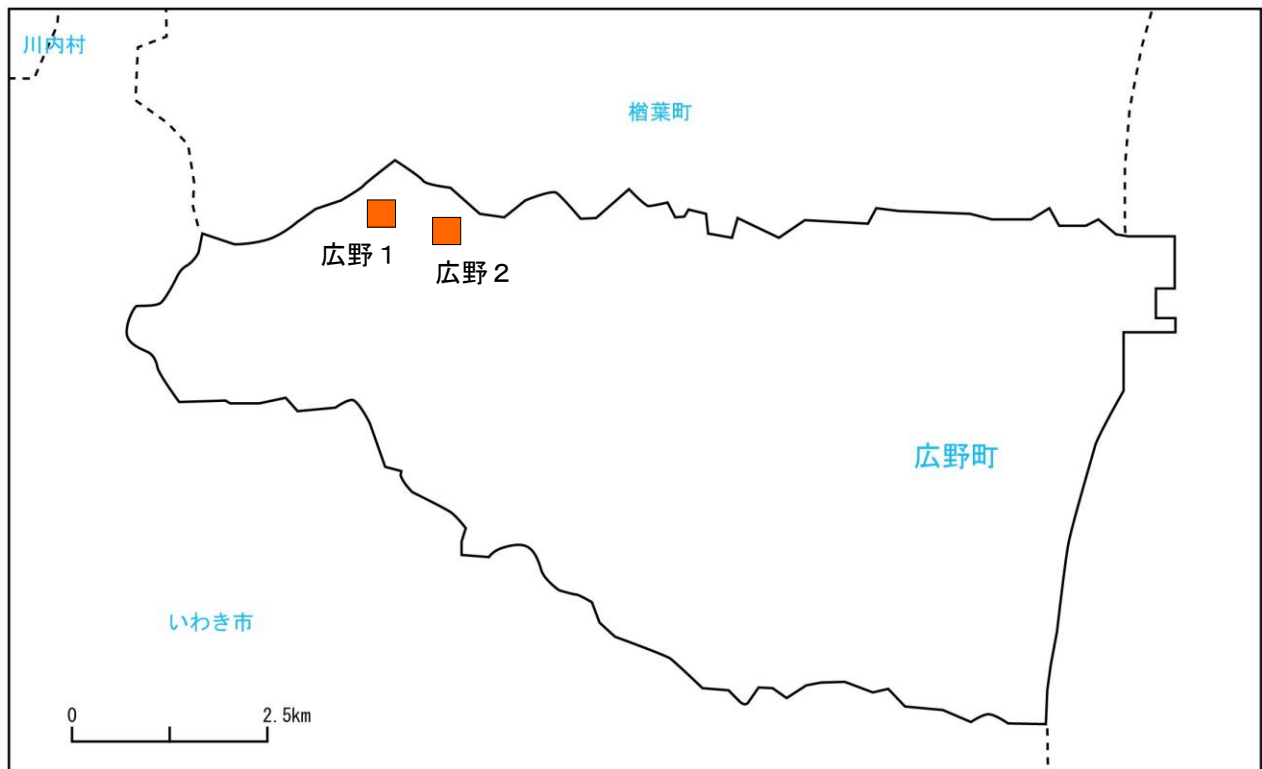
【檜葉町】



| 地点 | 地区名 | 検体数 | 採取日 | 放射性セシウム濃度 (Bq/L) | | 備考 |
|----|-----|-----|----------|------------------|--------|----|
| | | | | Cs-134 | Cs-137 | |
| 1 | 山田岡 | 1 | H26.5.21 | 不検出 | 不検出 | |
| 2 | 下小埜 | 1 | H26.5.21 | 不検出 | 不検出 | |
| 3 | 上小埜 | 1 | H26.5.21 | 不検出 | 不検出 | |
| 4 | 大谷 | 1 | H26.5.21 | 不検出 | 不検出 | |
| 5 | 上繁岡 | 1 | H26.5.22 | 不検出 | 不検出 | |

注) 全地点 3 月 1 回の採水。

【広野町】



| 地点 | 地区名 | 検体数 | 採取日 | 放射性セシウム濃度 (Bq/L) | | 備考 |
|----|------|-----|----------|------------------|--------|----|
| | | | | Cs-134 | Cs-137 | |
| 1 | 上箒平 | 1 | H26.5.21 | 不検出 | 不検出 | |
| 2 | 上浅見川 | 1 | H26.5.21 | 不検出 | 不検出 | |

注) 全地点 3 月 1 回の採水。