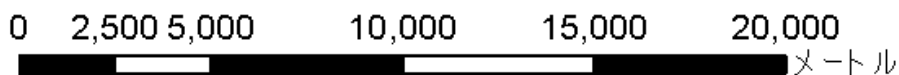
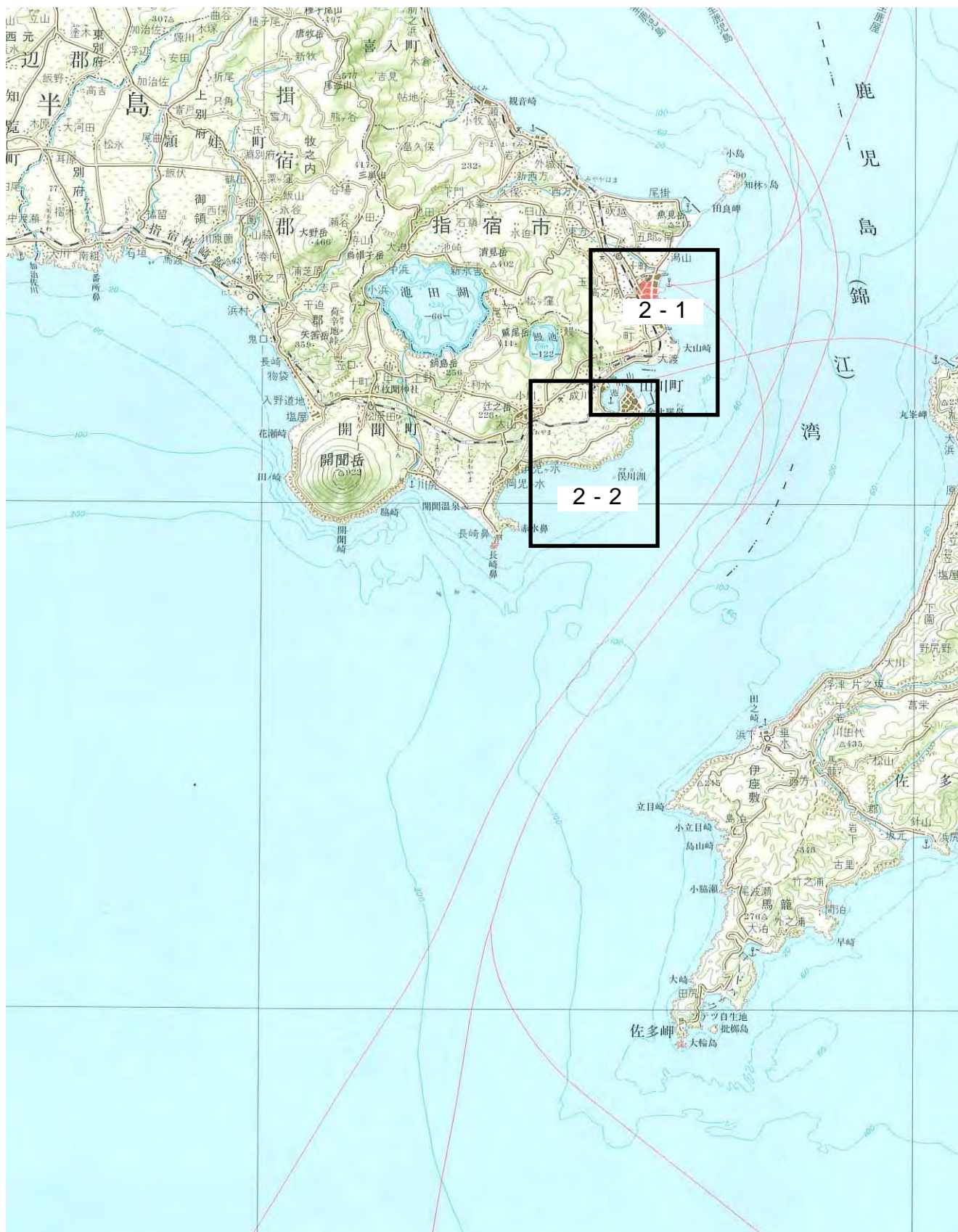


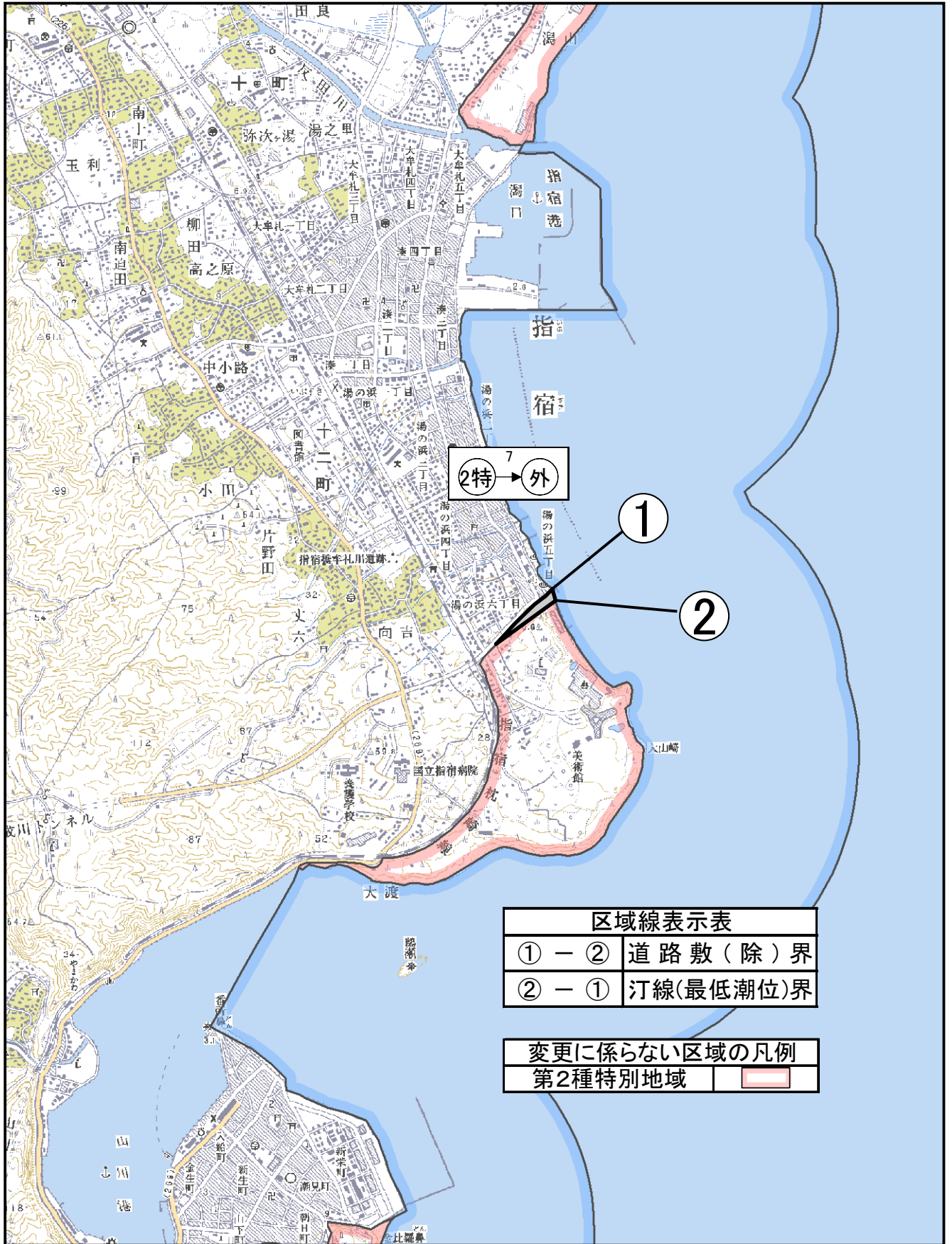
霧島屋久国立公園（錦江湾地域）保護規制計画変更位置図 2



1:200,000



霧島屋久国立公園(錦江湾地域)保護規制計画変更図2-1



区域線表示表	
① - ②	道路敷(除)界
② - ①	汀線(最低潮位)界

変更に係らない区域の凡例	
第2種特別地域	<span style="display: inline-block; width: 20px; height: 10px; background-color: #f08080; border: 1px solid black;"></span>

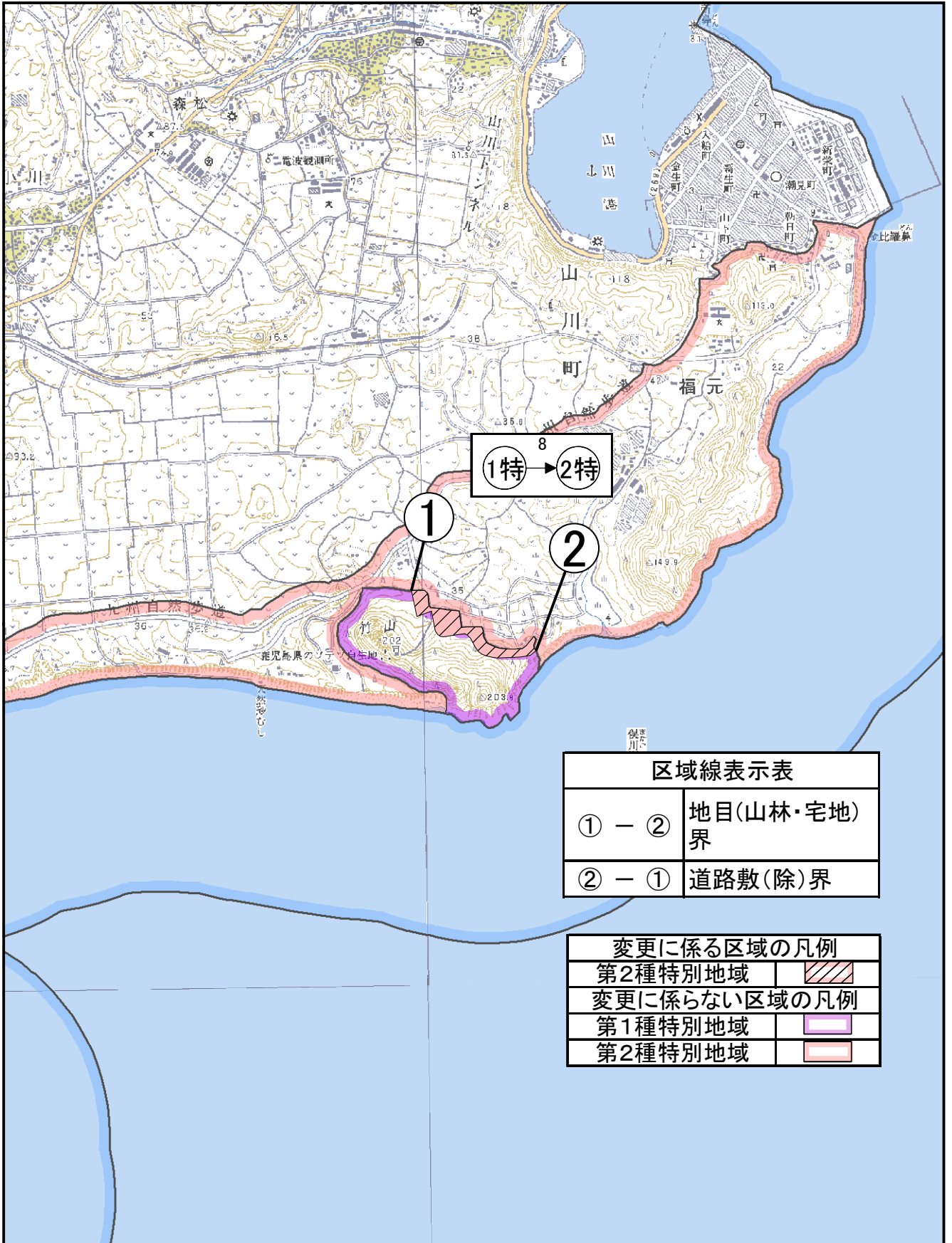
0 250 500 1,000 1,500 2,000  
メートル

1:25,000





霧島屋久国立公園(錦江湾地域)保護規制計画変更図2-2



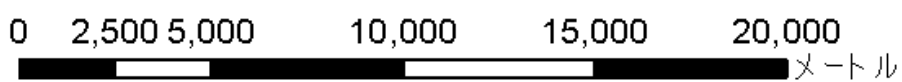
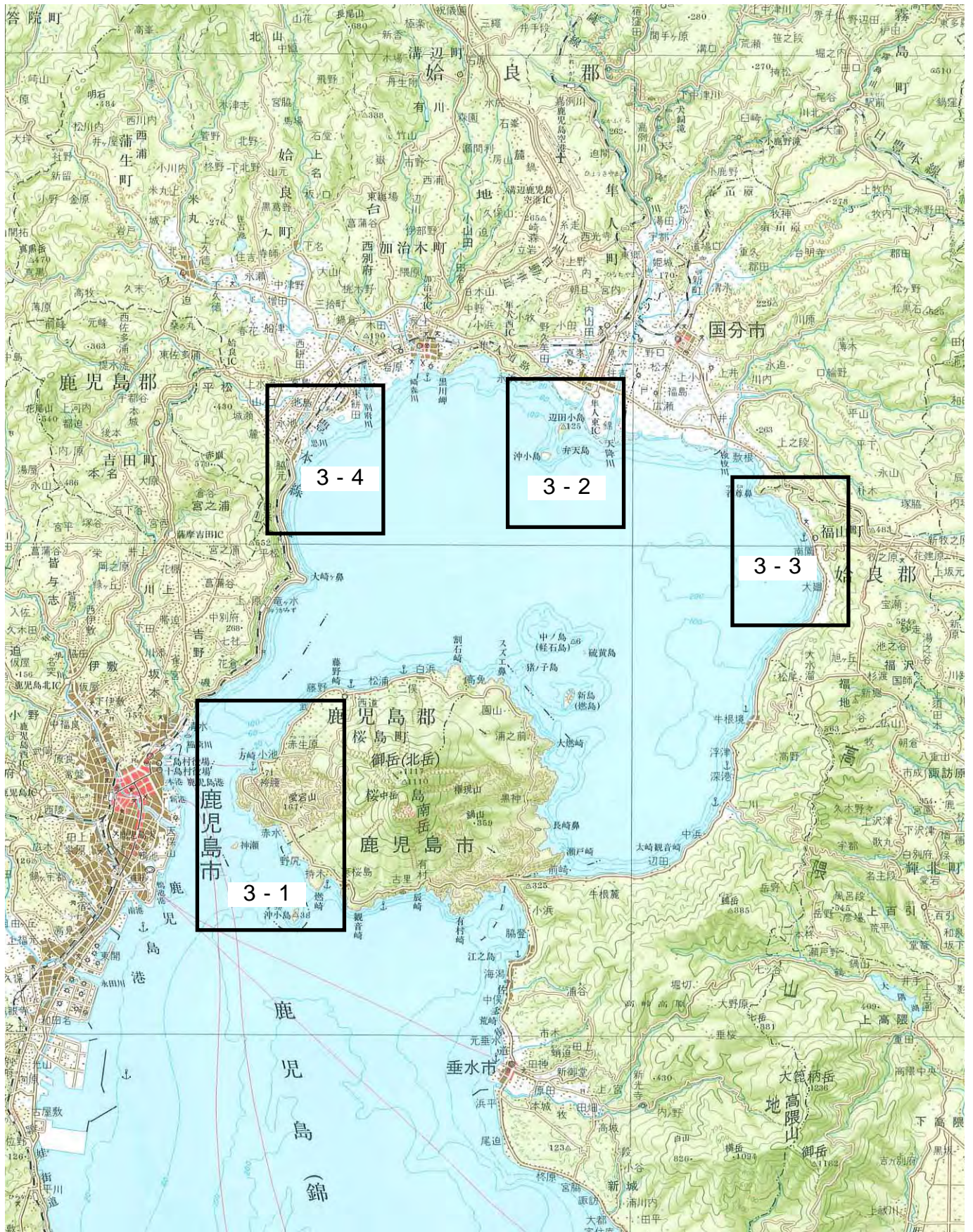
0 250 500 1,000 1,500 2,000 2,500 3,000 3,500 メートル

1:25,000





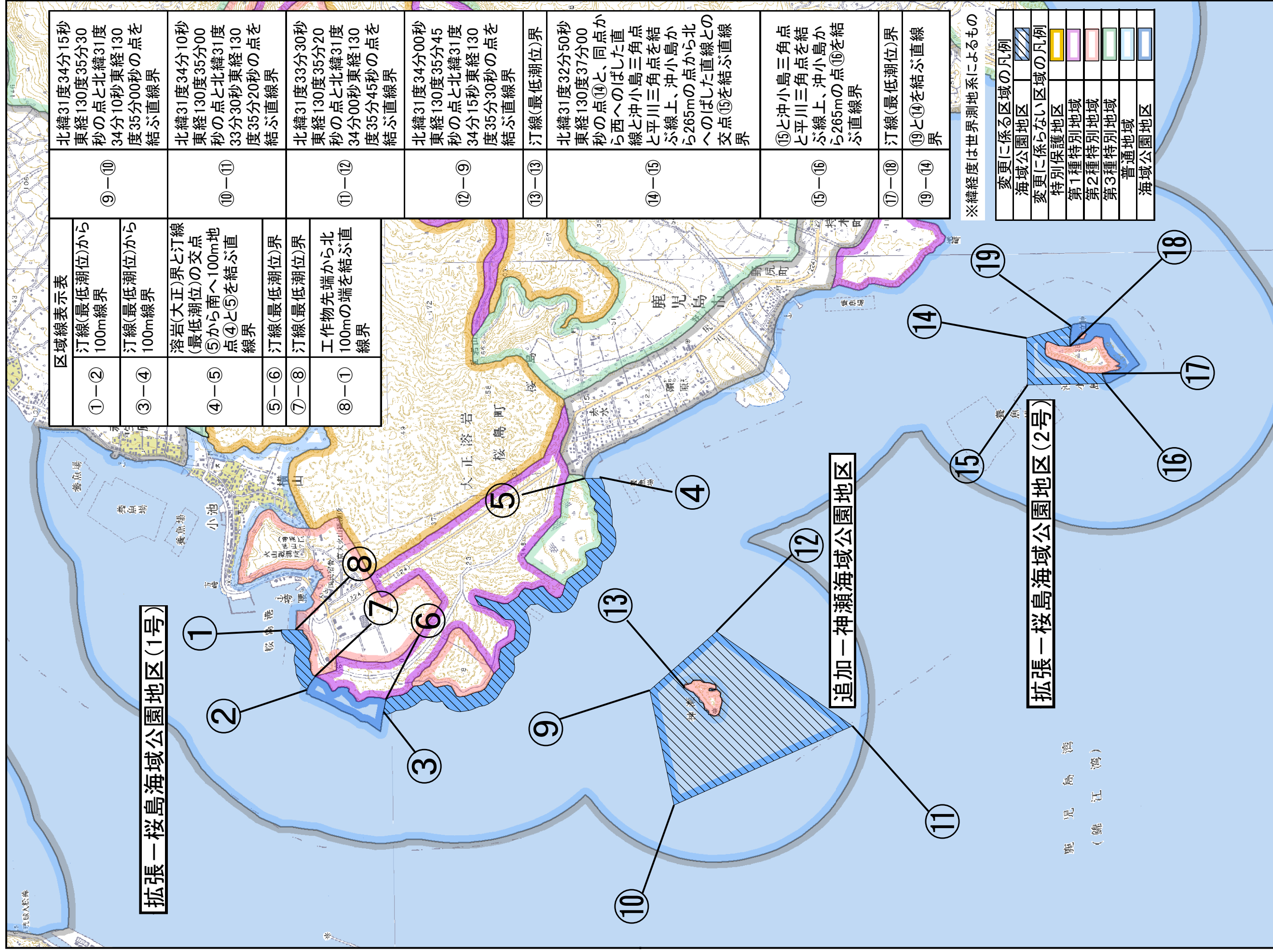
霧島屋久国立公園（錦江湾地域）保護規制計画変更位置図 3



1:200,000





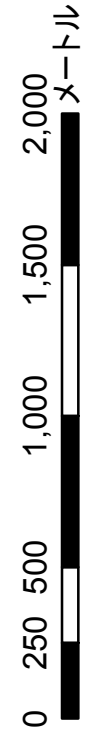


区域線表示表		①-②	③-④	④-⑤	⑤-⑥	⑦-⑧	⑧-①
①-②	③-④						
汀線(最低潮位)から100m線界	汀線(最低潮位)から100m線界						
溶岩(大正)界と汀線(最低潮位)の交点⑤から南へ100m地点④と⑤を結ぶ直線界	汀線(最低潮位)界						
汀線(最低潮位)界	汀線(最低潮位)界						
工作物先端から北100mの端を結ぶ直線界							

北緯31度34分15秒 東経130度35分30秒の点と北緯31度34分10秒東経130度33分30秒東経130度35分20秒の点を結ぶ直線界	⑨-⑩	北緯31度34分10秒 東経130度35分00秒の点と北緯31度33分30秒東経130度35分20秒の点を結ぶ直線界	⑩-⑪	北緯31度33分30秒 東経130度35分20秒の点と北緯31度34分00秒東経130度35分45秒の点を結ぶ直線界	⑪-⑫	北緯31度34分00秒 東経130度35分45秒の点と北緯31度34分15秒東経130度35分30秒の点を結ぶ直線界	⑫-⑬	汀線(最低潮位)界	⑬-⑭	北緯31度32分50秒 東経130度37分00秒の点⑭と、同点から西へのばした直線と沖小島三角点を結ぶ線と沖小島から265mの点から北へのばした直線との交点⑮を結ぶ直線界	⑭-⑮	⑮と沖小島三角点と平川三角点を結ぶ線上、沖小島から265mの点⑯を結ぶ直線界	⑮-⑯	汀線(最低潮位)界	⑰-⑱	⑱と⑭を結ぶ直線界	⑱-⑲
---	-----	---	-----	---	-----	---	-----	-----------	-----	--	-----	--	-----	-----------	-----	-----------	-----

※緯経度は世界測地系によるもの

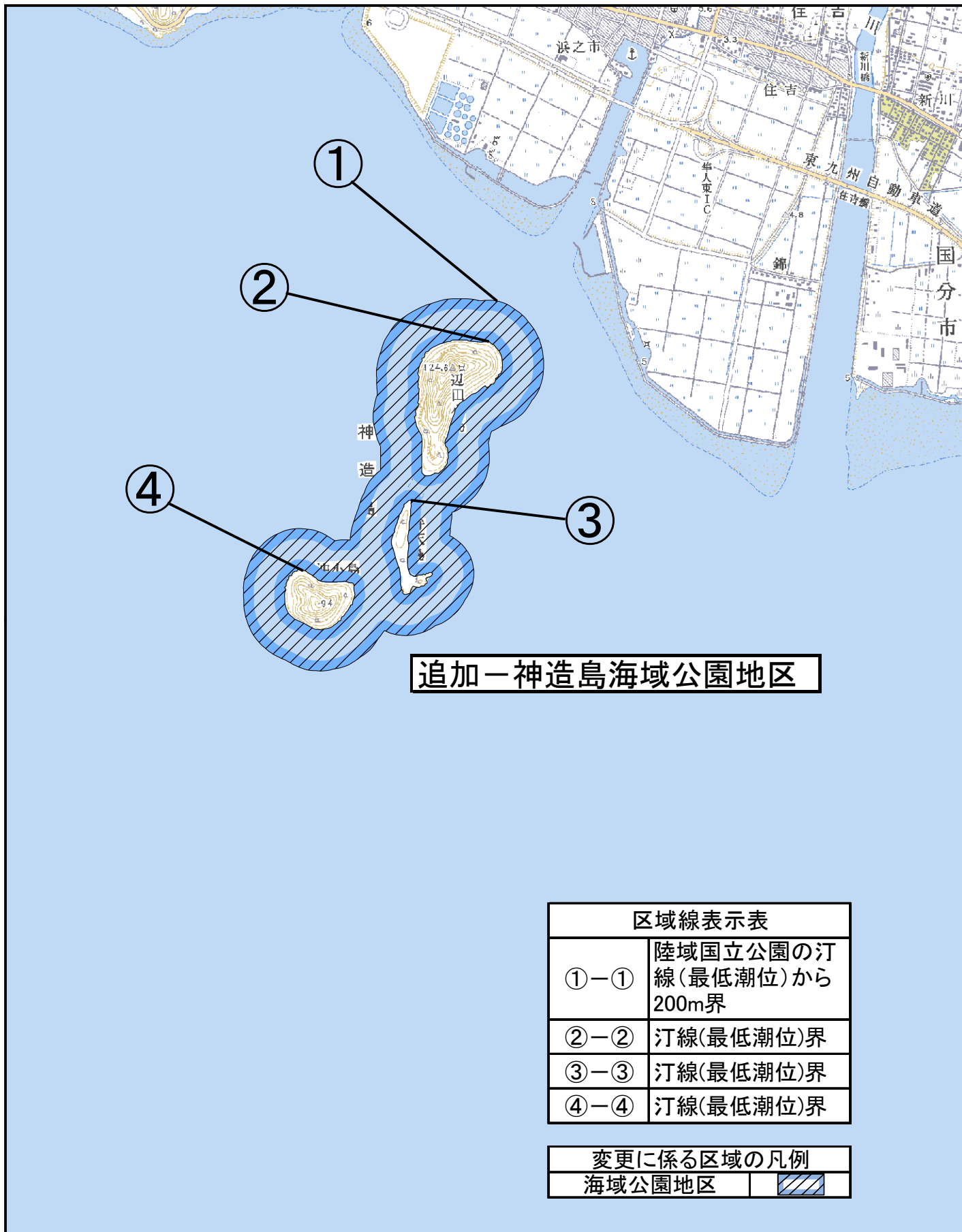
変更に係る区域の凡例	
海域公園地区	
変更に係らない区域の凡例	
特別保護地区	
第1種特別地域	
第2種特別地域	
第3種特別地域	
普通地域	
海域公園地区	



1:25,000



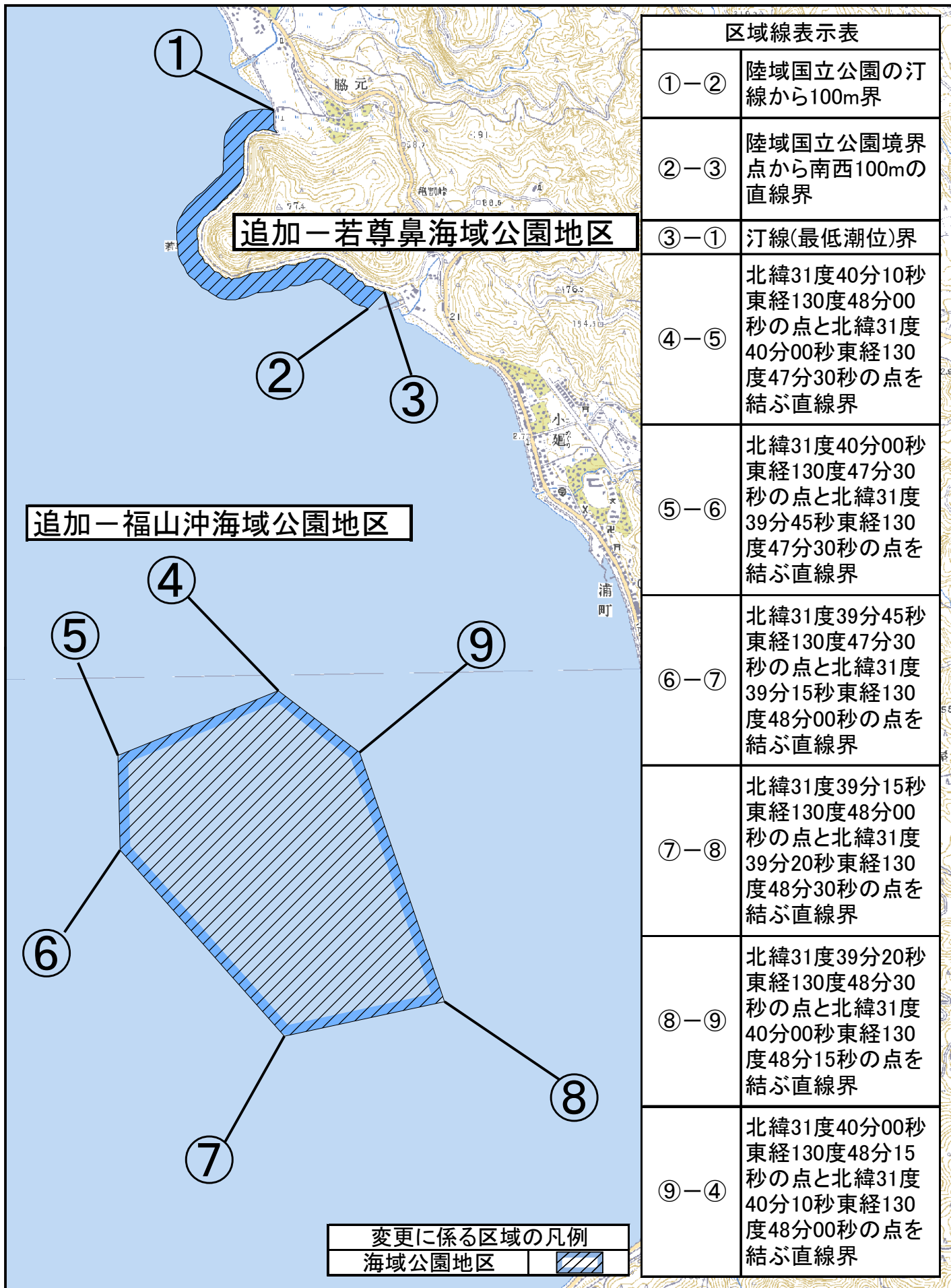
霧島屋久国立公園(錦江湾地域)保護規制計画変更図3-2



0 250 500 1,000 1,500 2,000  
メートル

1:25,000





区域線表示表	
①-②	陸域国立公園の汀線から100m界
②-③	陸域国立公園境界点から南西100mの直線界
③-①	汀線(最低潮位)界
④-⑤	北緯31度40分10秒東経130度48分00秒の点と北緯31度40分00秒東経130度47分30秒の点を結ぶ直線界
⑤-⑥	北緯31度40分00秒東経130度47分30秒の点と北緯31度39分45秒東経130度47分30秒の点を結ぶ直線界
⑥-⑦	北緯31度39分45秒東経130度47分30秒の点と北緯31度39分15秒東経130度48分00秒の点を結ぶ直線界
⑦-⑧	北緯31度39分15秒東経130度48分00秒の点と北緯31度39分20秒東経130度48分30秒の点を結ぶ直線界
⑧-⑨	北緯31度39分20秒東経130度48分30秒の点と北緯31度40分00秒東経130度48分15秒の点を結ぶ直線界
⑨-④	北緯31度40分00秒東経130度48分15秒の点と北緯31度40分10秒東経130度48分00秒の点を結ぶ直線界

変更に係る区域の凡例  
 海域公園地区

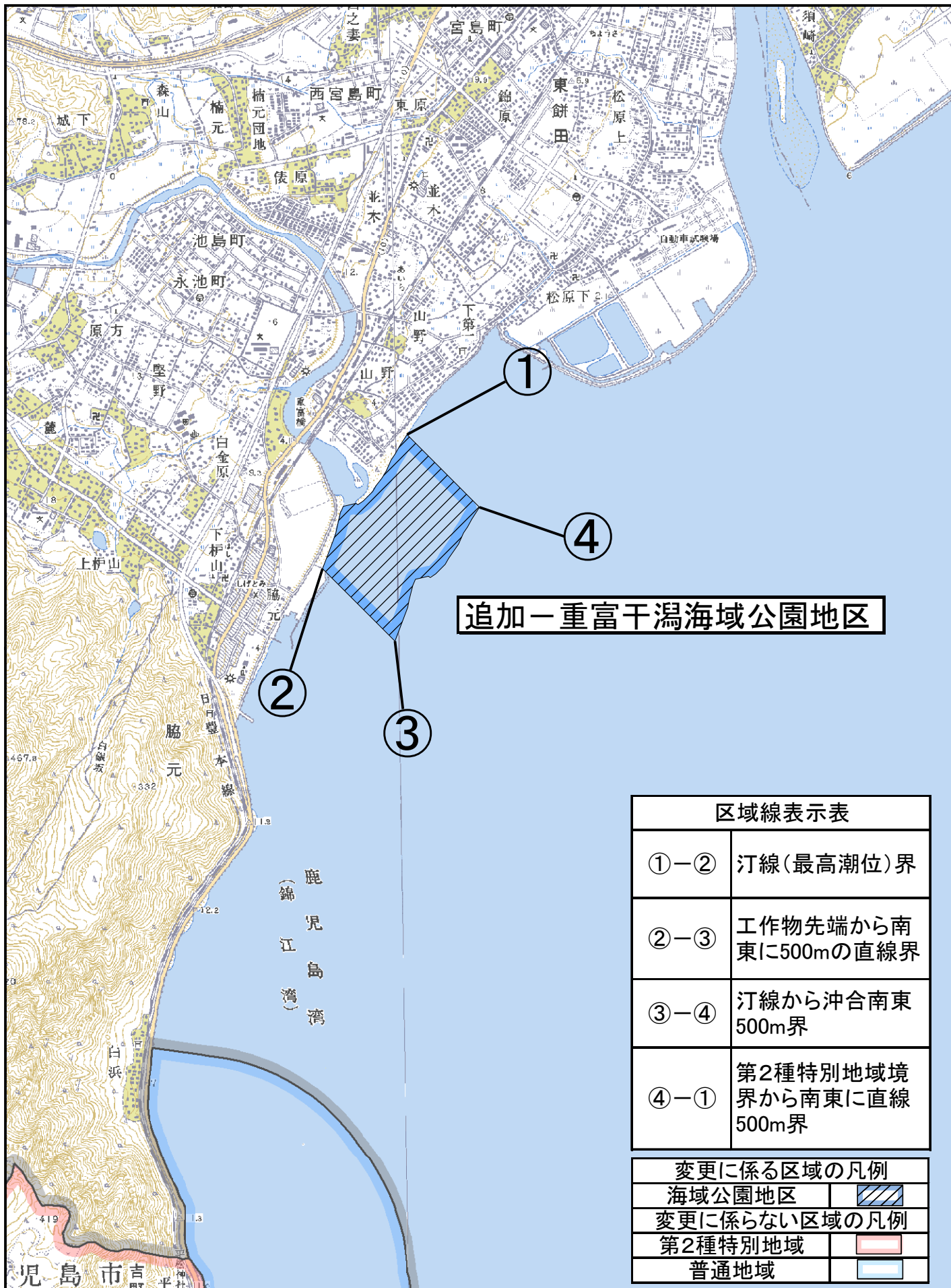
0 250 500 1,000 1,500 2,000  
 メートル

1:25,000





霧島屋久国立公園(錦江湾地域)保護規制計画変更図3-4



0 250 500 1,000 1,500 2,000  
メートル

1:25,000

