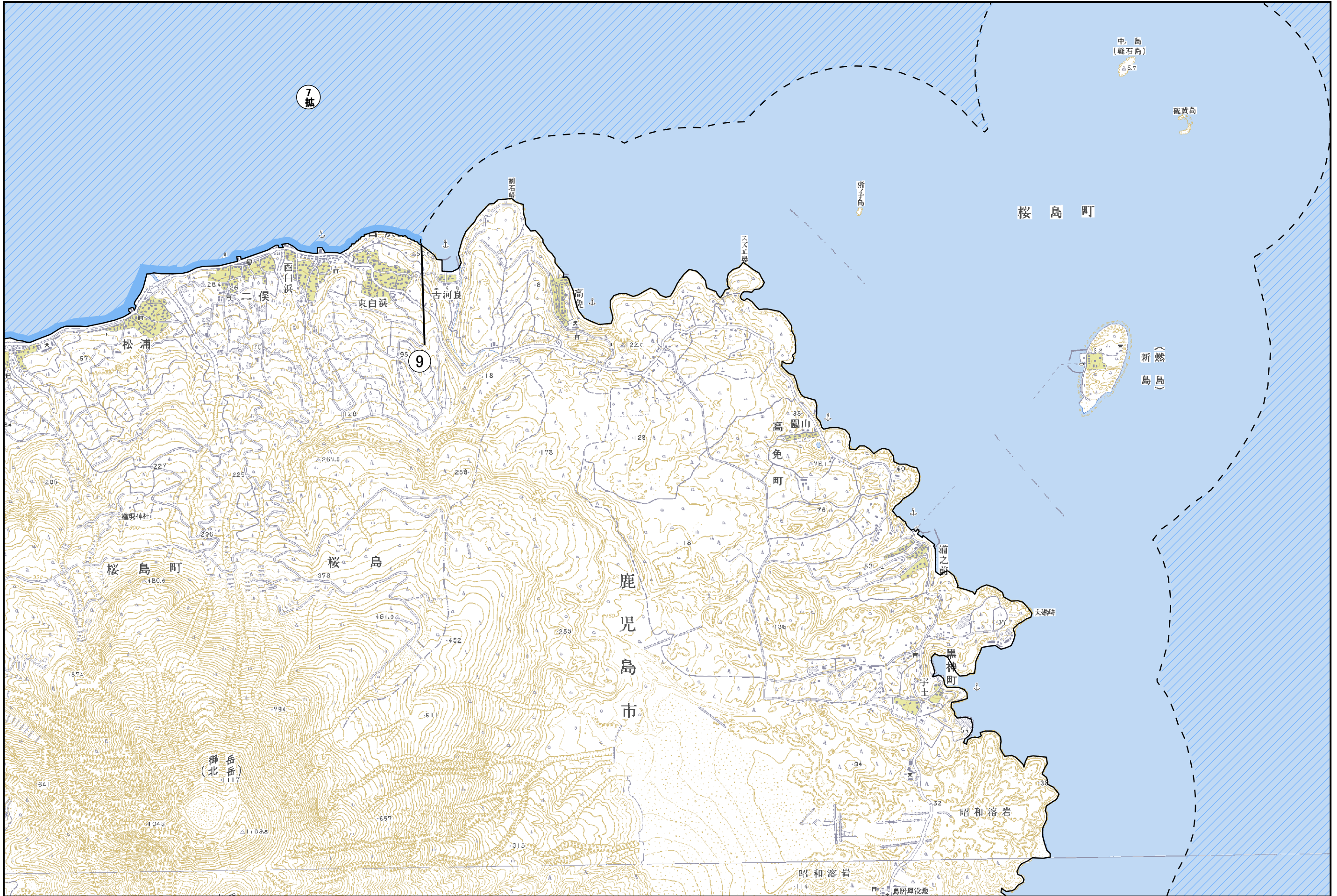
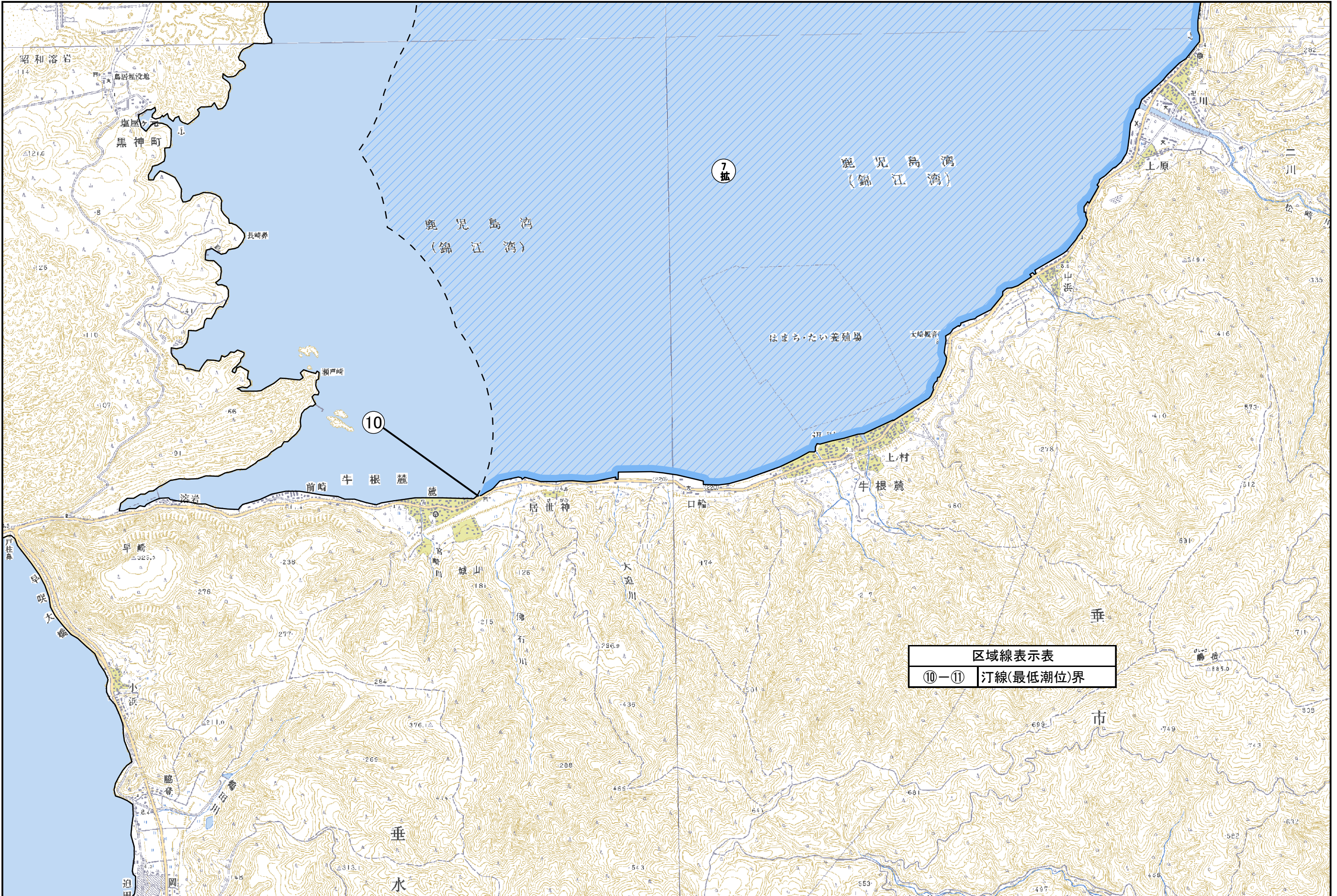


霧島屋久国立公園(錦江湾地域)区域変更図2-4



霧島屋久国立公園(錦江湾地域)区域変更図2-5

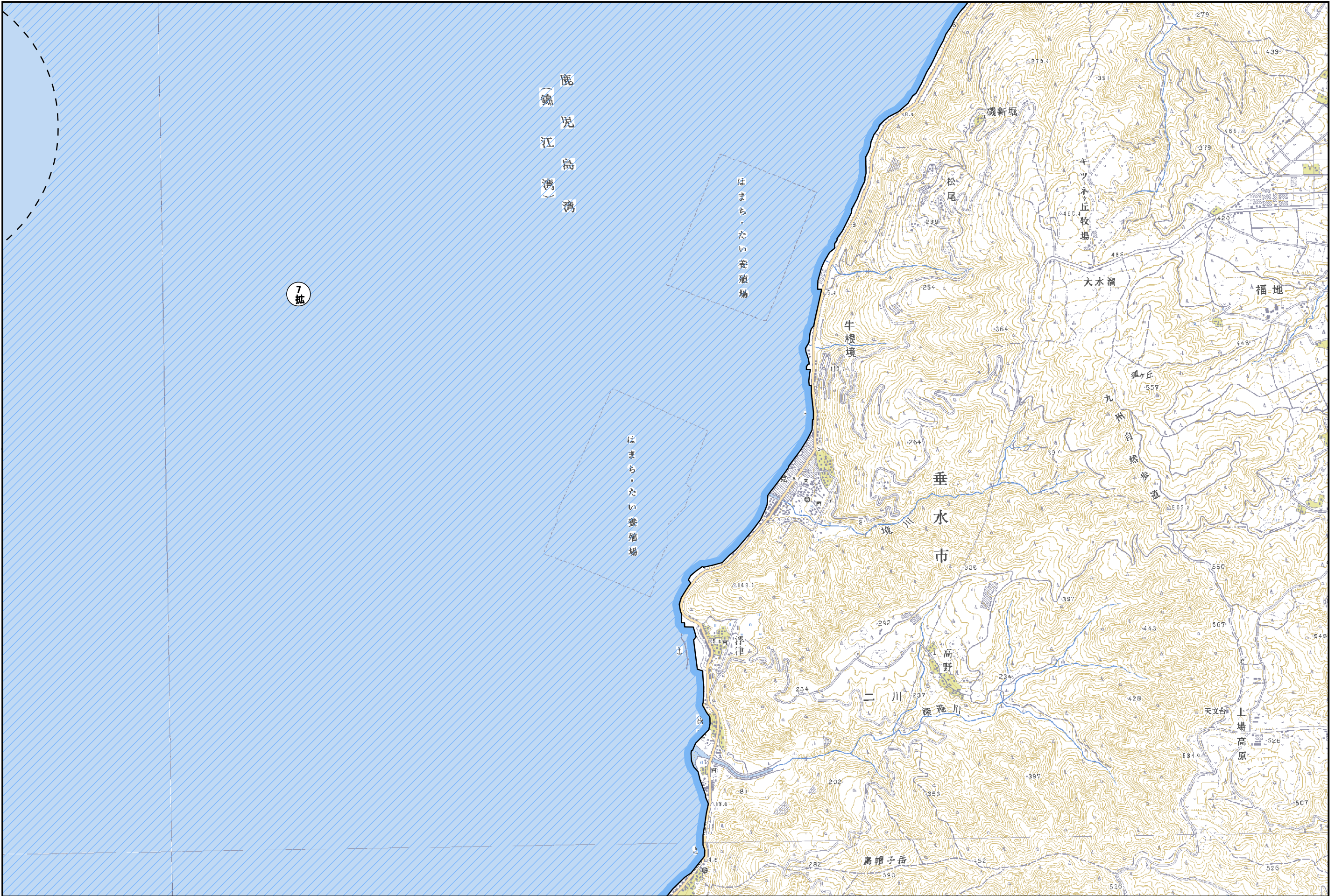


0 500 1,000 2,000 3,000 メートル

1:25,000

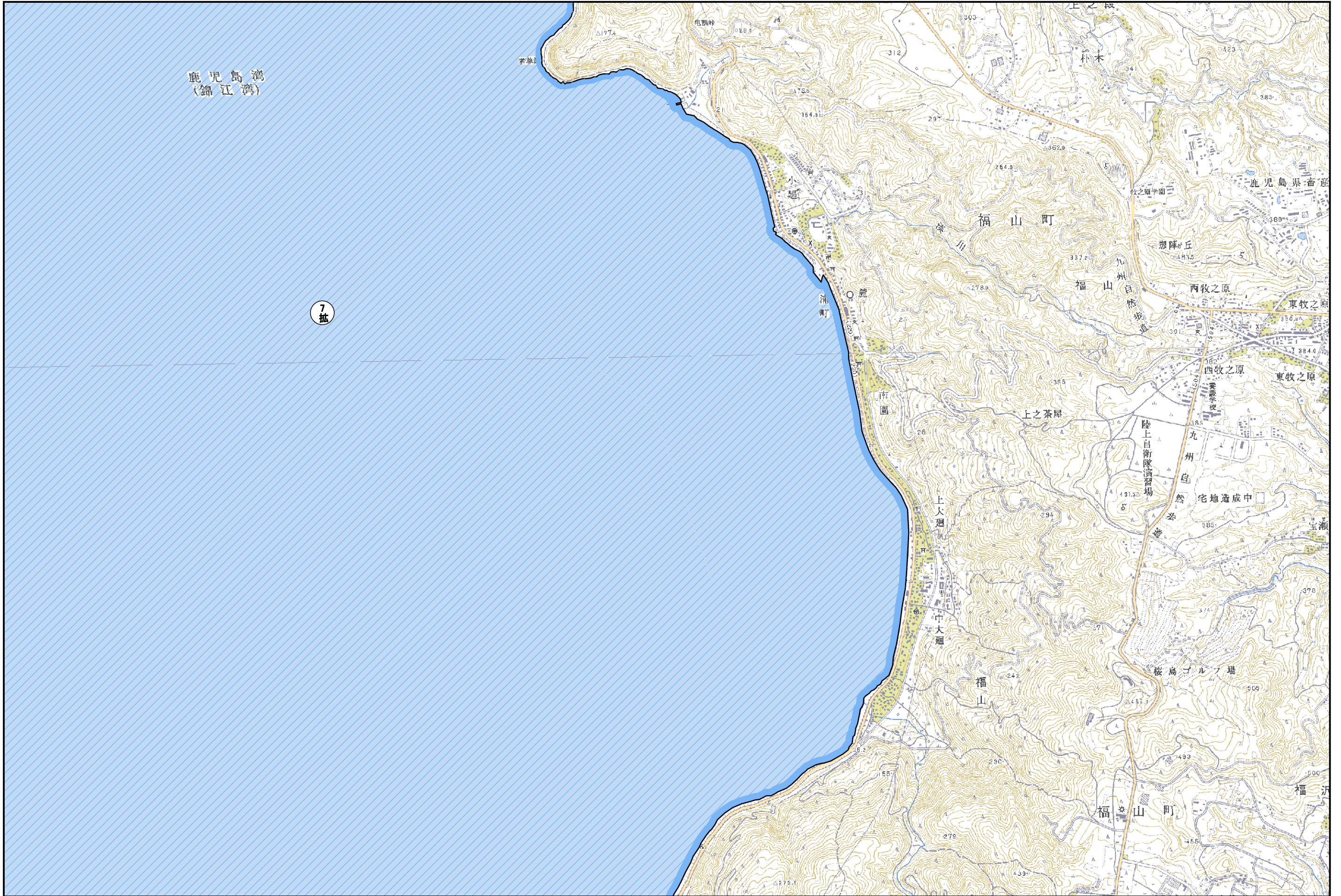


区域線表示表  
⑩-⑪ 汀線(最低潮位)界



1:25,000





0 500 1,000 2,000 3,000メートル

1:25,000

