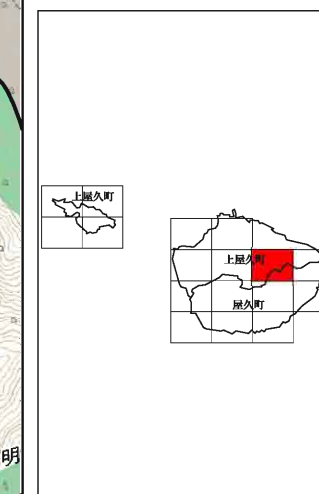
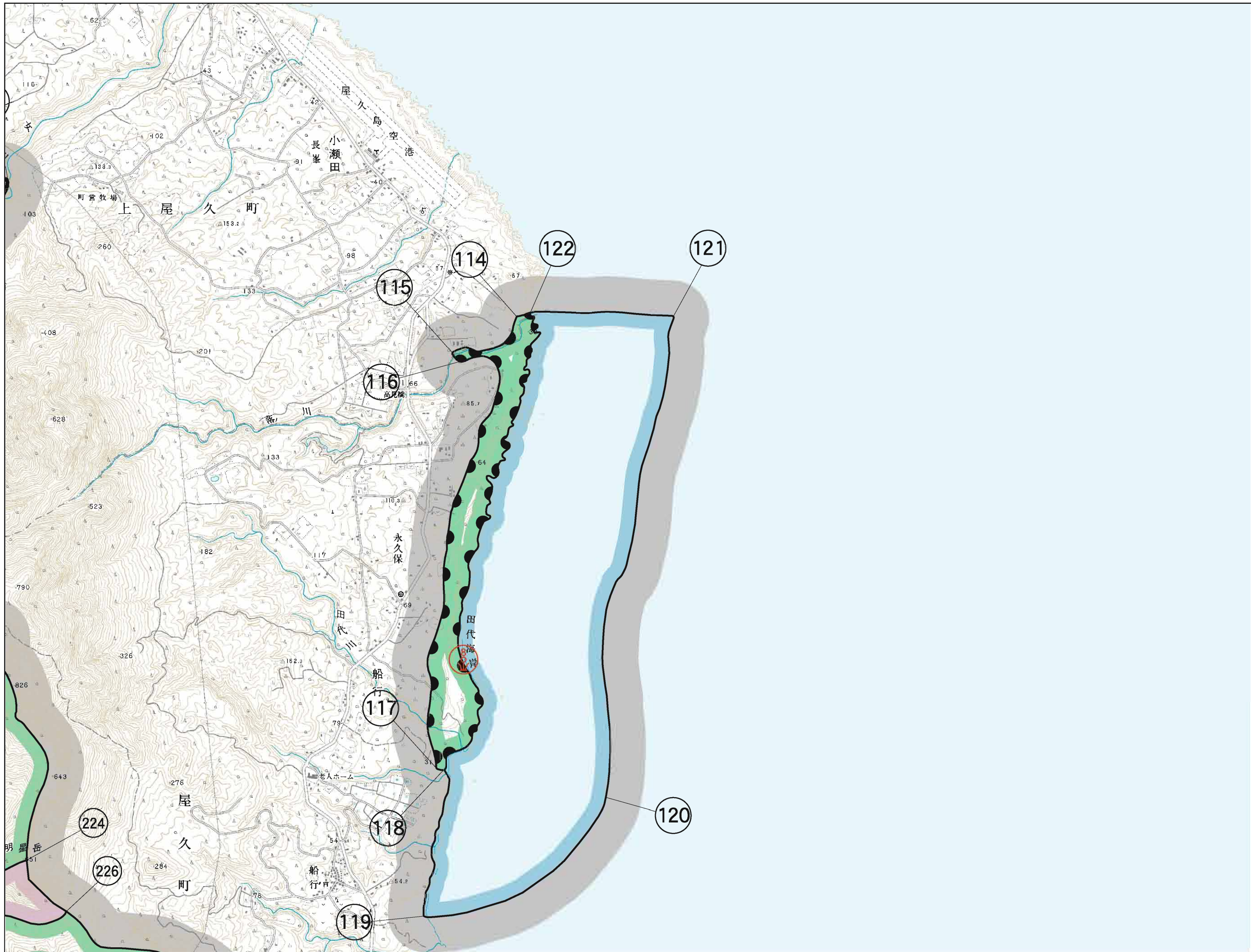


- 凡例**
- 保護計画凡例**
- 特別保護地区
  - 第1種特別地域
  - 第2種特別地域
  - 第3種特別地域
  - 海域公園地域
  - 普通地域
  - 乗り入れ規制地域
  - 植生復元施設
- 利用計画凡例**
- 集団施設地区
  - 園地
  - 避難小屋
  - 野営場
  - 水泳場
  - 博物展示施設
  - 公衆浴場
  - 車道
  - 歩道
  - 船舶運送施設
- その他**
- 原生自然環境保全地域
  - 世界自然遺産登録地域



「この地図は、国土地理院長の承認を得て、同院発行の数値地図50000(地図画像)及び数値地図25000(地図画像)を複製したものである。(承認番号 平19総復、第215号)」



### 凡例

#### 保護計画凡例

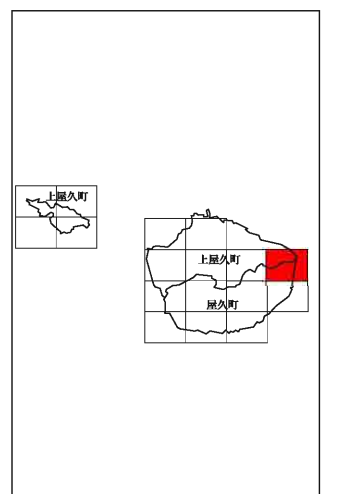
- 特別保護地区
- 第1種特別地域
- 第2種特別地域
- 第3種特別地域
- 海域公園地域
- 普通地域
- 乗り入れ規制地域
- 植生復元施設

#### 利用計画凡例

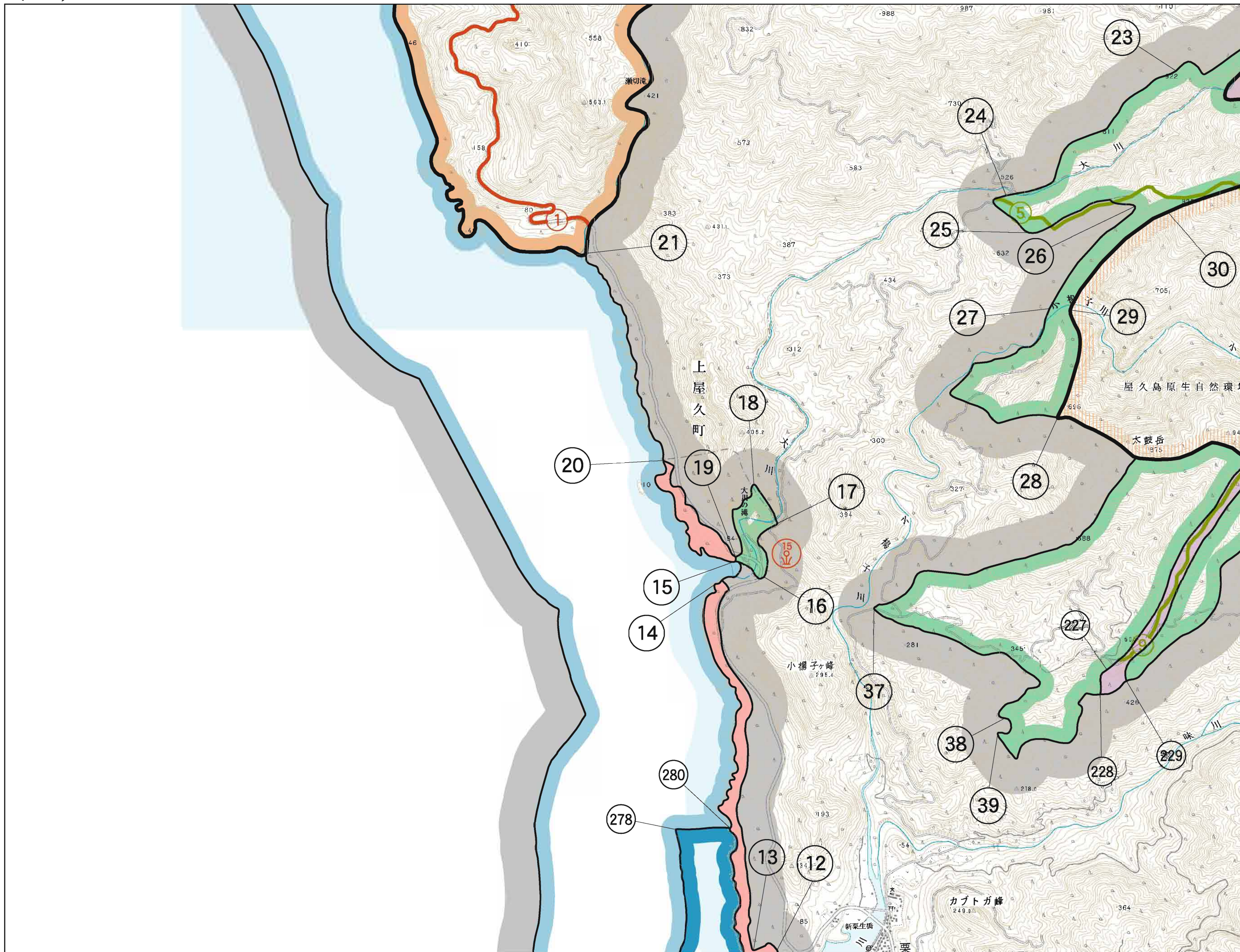
- 集団施設地区
- 園地
- 避難小屋
- 野営場
- 水泳場
- 博物展示施設
- 公衆浴場
- 車道
- 歩道
- 船舶運送施設

#### その他

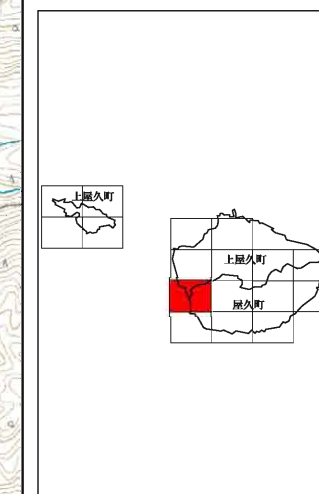
- 原生自然環境保全地域
- 世界自然遺産登録地域




「この地図は、国土地理院長の承認を得て、同院発行の数値地図50000(地図画像)及び数値地図25000(地図画像)を複製したものである。(承認番号 平19総複、第215号)」

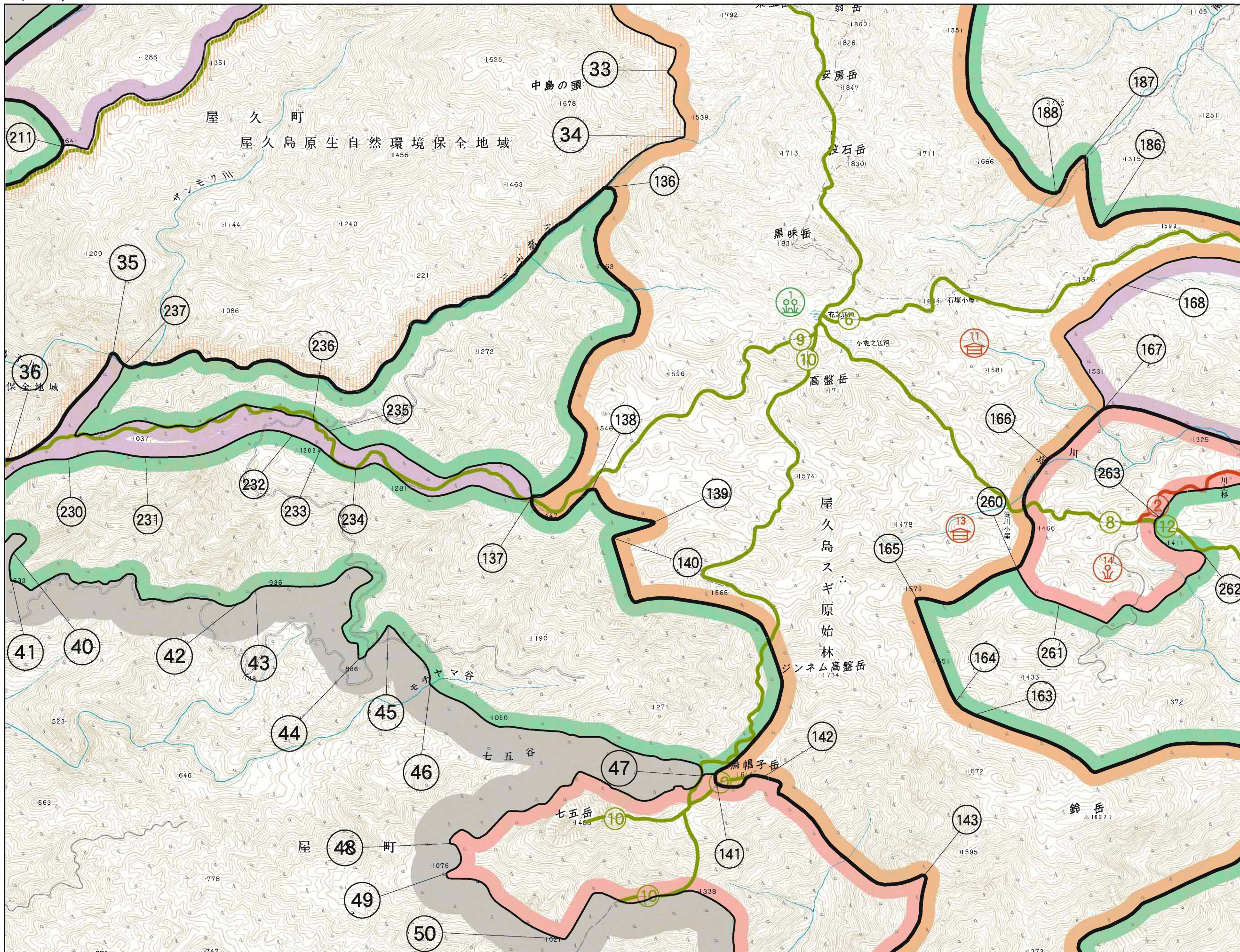


- 凡例**
- 保護計画凡例**
- 特別保護地区
  - 第1種特別地域
  - 第2種特別地域
  - 第3種特別地域
  - 海域公園地域
  - 普通地域
  - 乗り入れ規制地域
  - 植生復元施設
- 利用計画凡例**
- 集団施設地区
  - 園地
  - 避難小屋
  - 野営場
  - 水泳場
  - 博物展示施設
  - 公衆浴場
  - 車道
  - 歩道
  - 船舶運送施設
- その他**
- 原生自然環境保全地域
  - 世界自然遺産登録地域

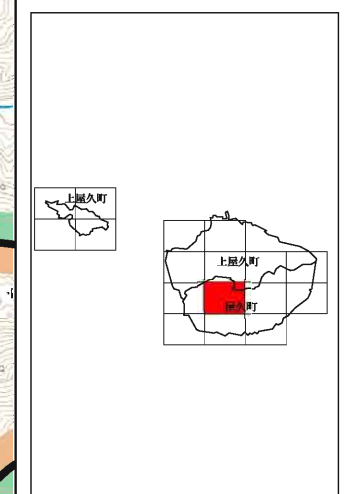


「この地図は、国土地理院長の承認を得て、同院発行の数値地図50000(地図画像)及び数値地図25000(地図画像)を複製したものである。(承認番号 平19総複、第215号)」





- 凡例**
- 保護計画凡例**
- 特別保護地区
  - 第1種特別地域
  - 第2種特別地域
  - 第3種特別地域
  - 海域公園地域
  - 普通地域
  - 乗り入れ規制地域
  - 植生復元施設
- 利用計画凡例**
- 集団施設地区
  - 園地
  - 避難小屋
  - 野営場
  - 水泳場
  - 博物展示施設
  - 公衆浴場
  - 車道
  - 歩道
  - 船舶運送施設
- その他**
- 原生自然環境保全地域
  - 世界自然遺産登録地域



「この地図は、国土地理院長の承認を得て、同院発行の数値地図50000(地図画像)及び数値地図25000(地図画像)を複製したものである。(承認番号 平19総複、第215号)」