

計画水深：-3~-5.5m区域

計画水深：-7.5m区域

計画水深：-2.5~-4.5m区域

信濃川

計画水深：-7.5m区域

計画水深：-5.5m区域

計画水深：-10m区域




凡 例	
	既許可範囲
	変更申請削除範囲
	変更申請追加範囲

図1.8 新潟港～計画水深と浚渫区域

図名
測量年月日
縮尺(単位)
測深基準面
座標原点
計画機関
作業機関
基準面の標高
備考