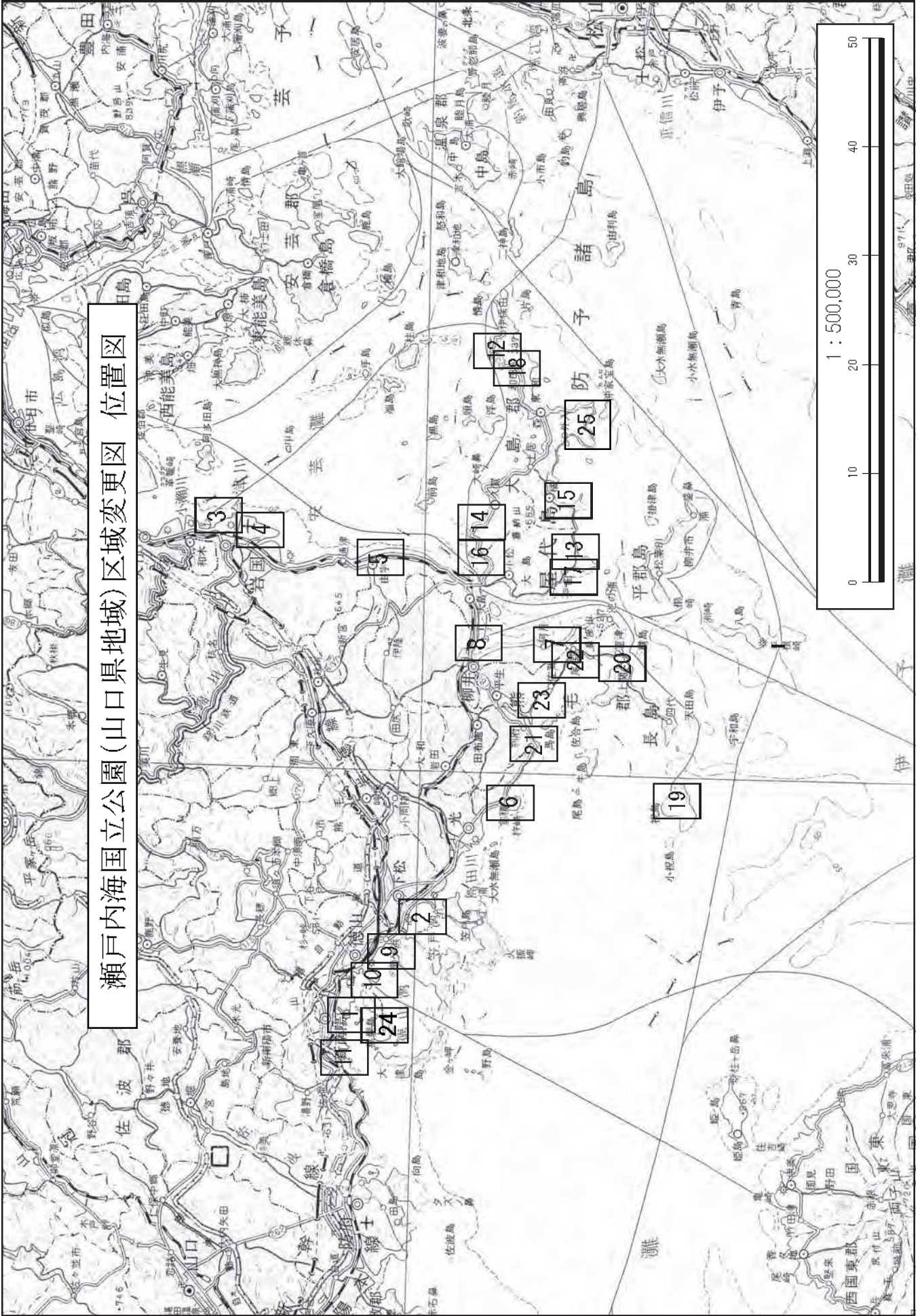
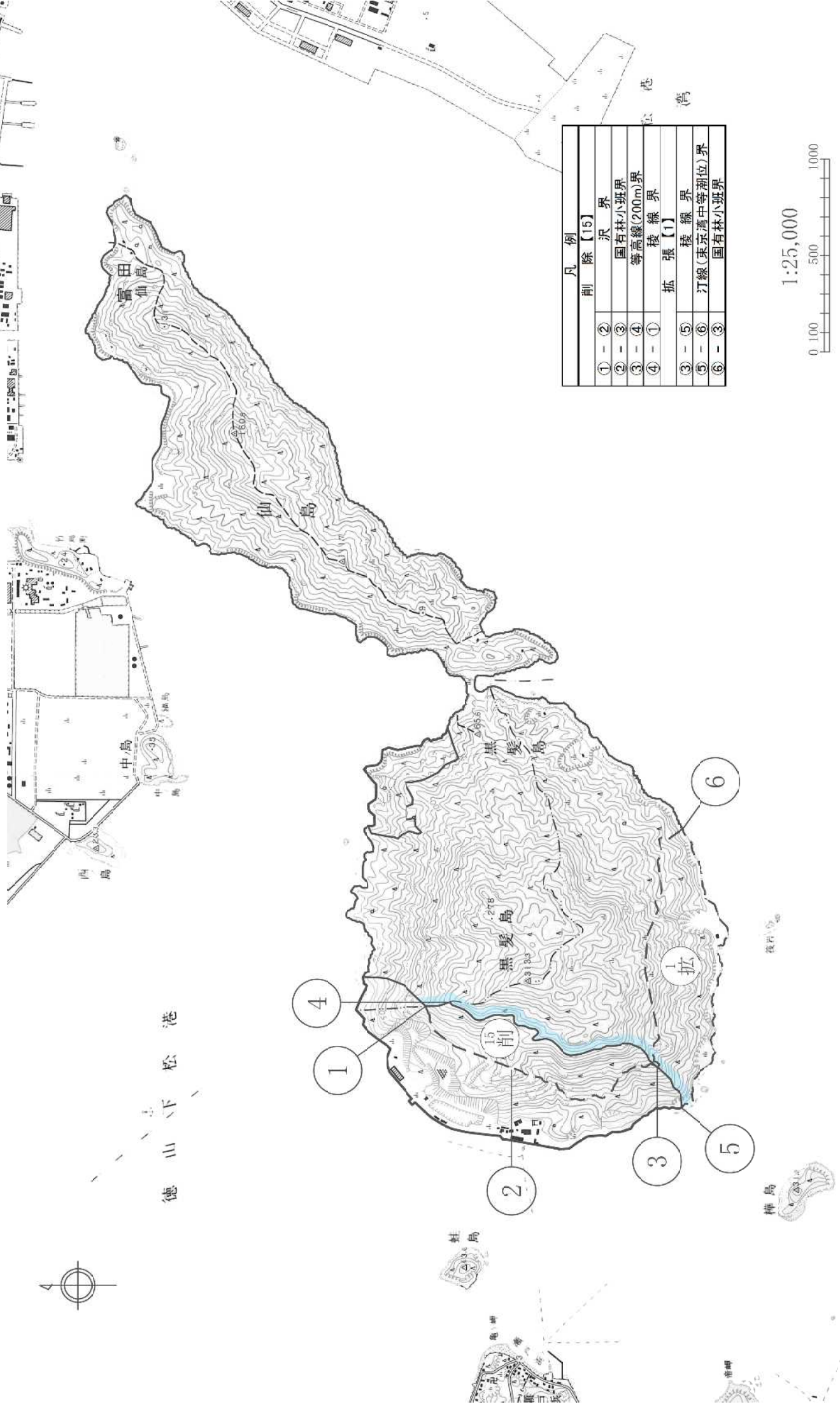
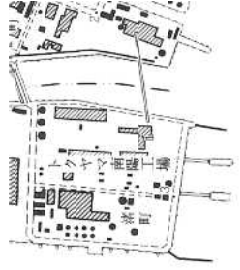


瀬戸内海国立公園(山口県地域)区域変更図 位置図



瀬戸内海国立公園(山口県地域)区域変更図【24】



凡例	
① - ②	削除【15】
② - ③	沢界
③ - ④	国有林小班界
④ - ①	等高線(200m)界
③ - ⑤	稜線界
⑤ - ⑥	拡張【1】
⑥ - ③	稜線界
	汀線(東京湾中等潮位)界
	国有林小班界

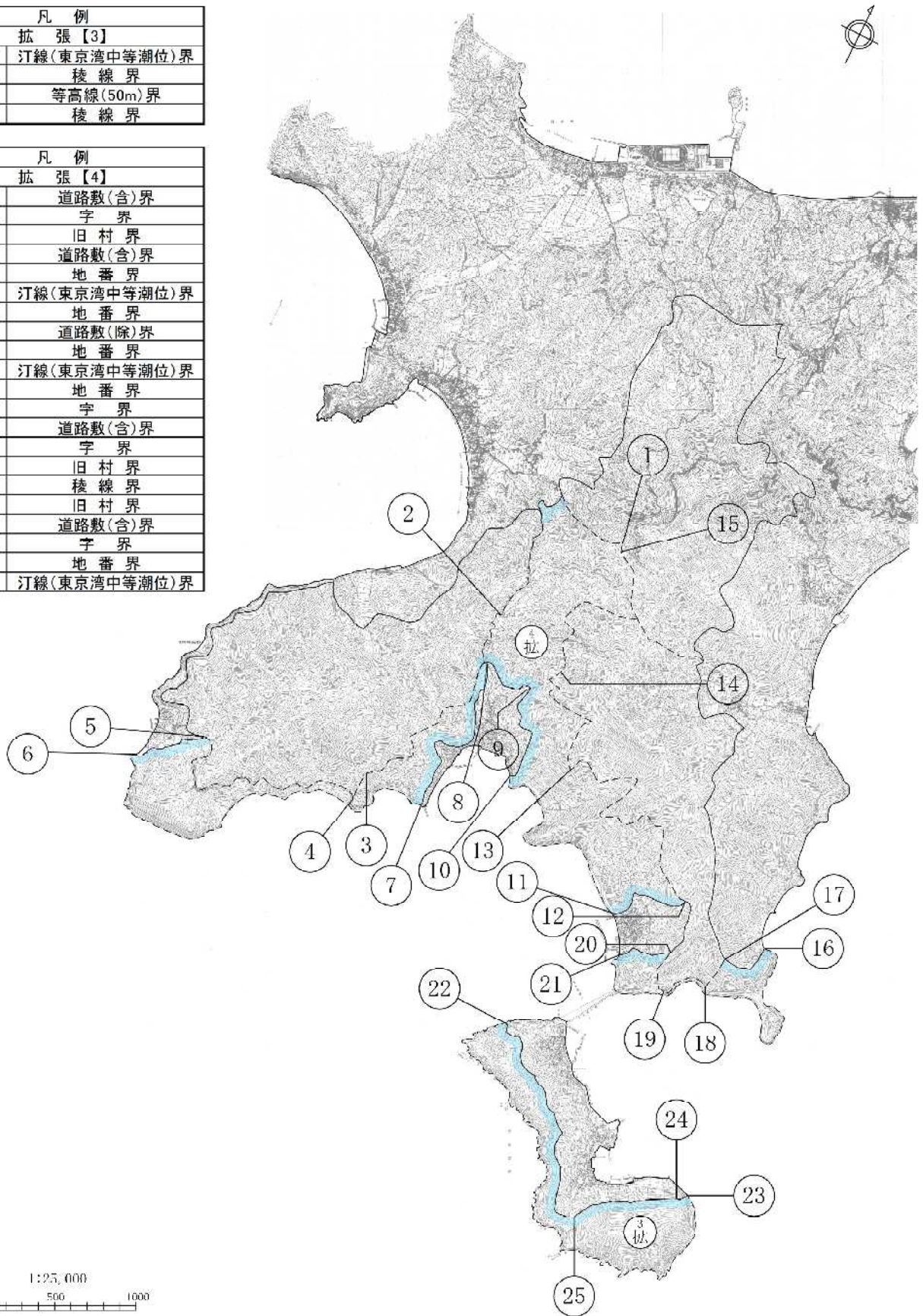
1:25,000



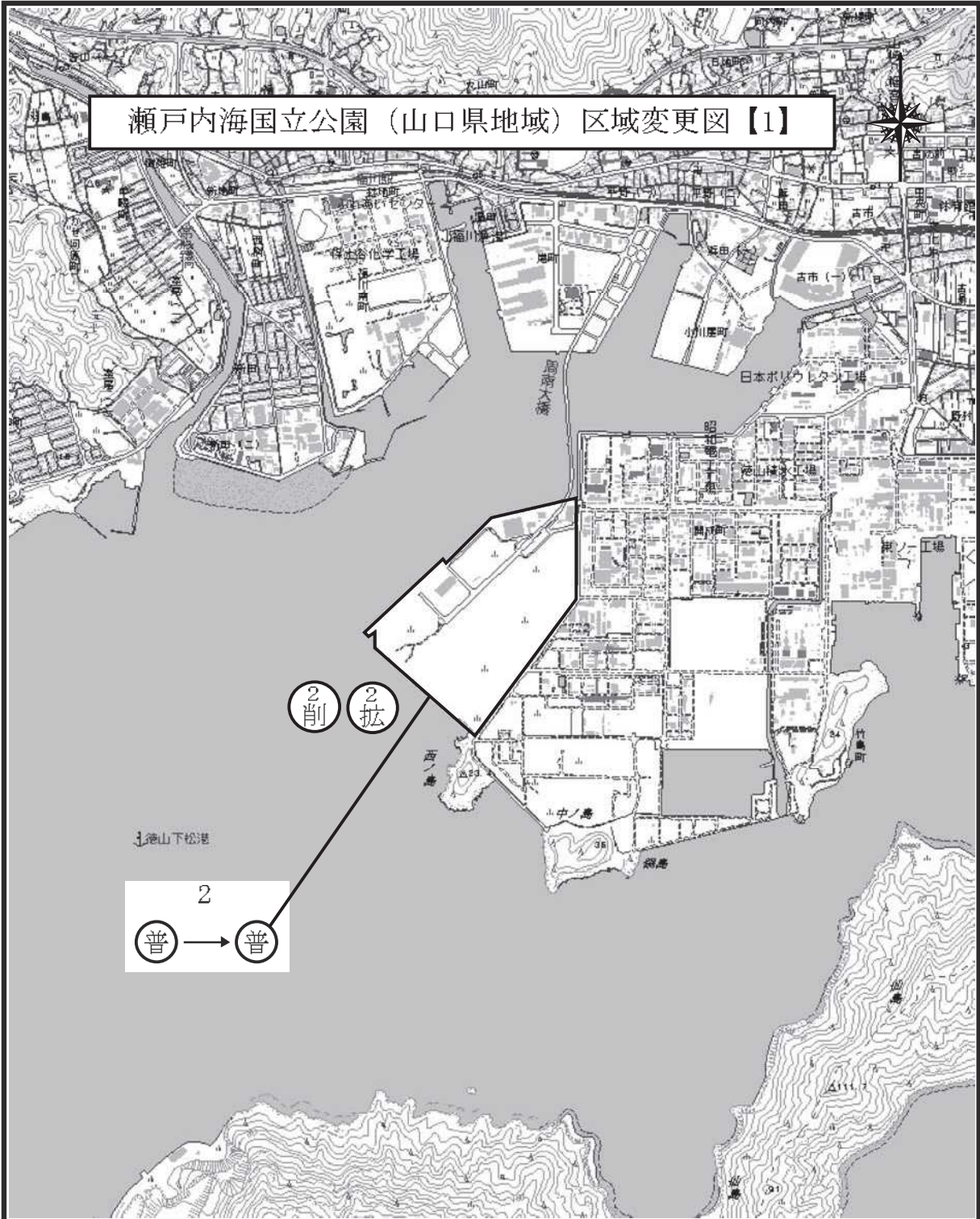
瀬戸内海国立公園（山口県地域）区域変更図【25】

凡 例	
拡 張【3】	
㉒ - ㉓	汀線(東京湾中等潮位)界
㉓ - ㉔	稜線界
㉔ - ㉕	等高線(50m)界
㉕ - ㉖	稜線界

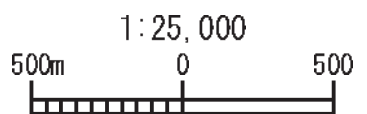
凡 例	
拡 張【4】	
① - ②	道路敷(含)界
② - ③	字 界
③ - ④	旧 村 界
④ - ⑤	道路敷(含)界
⑤ - ⑥	地 番 界
⑥ - ⑦	汀線(東京湾中等潮位)界
⑦ - ⑧	地 番 界
⑧ - ⑨	道路敷(除)界
⑨ - ⑩	地 番 界
⑩ - ⑪	汀線(東京湾中等潮位)界
⑪ - ⑫	地 番 界
⑫ - ⑬	字 界
⑬ - ⑭	道路敷(含)界
⑭ - ⑮	字 界
⑮ - ⑯	旧 村 界
⑯ - ⑰	稜線界
⑰ - ⑱	旧 村 界
⑱ - ⑲	道路敷(含)界
⑲ - ⑳	字 界
㉑ - ㉒	地 番 界
㉒ - ㉓	汀線(東京湾中等潮位)界



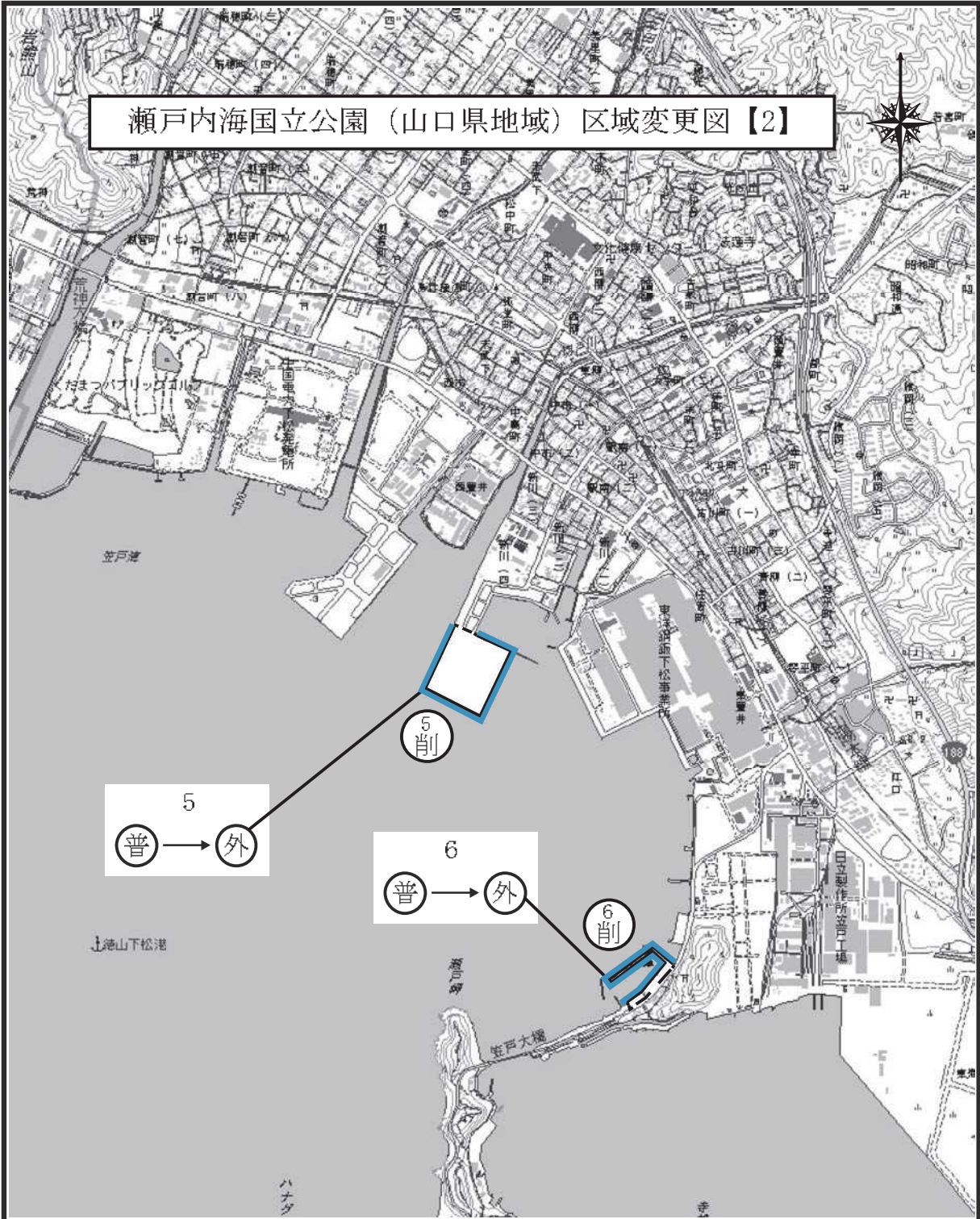
瀬戸内海国立公園（山口県地域）区域変更図【1】



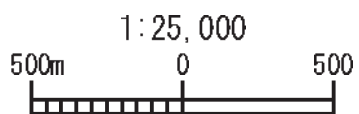
凡例	
旧汀線界(東京湾中等潮位)	-----
汀線界(東京湾中等潮位)	—————



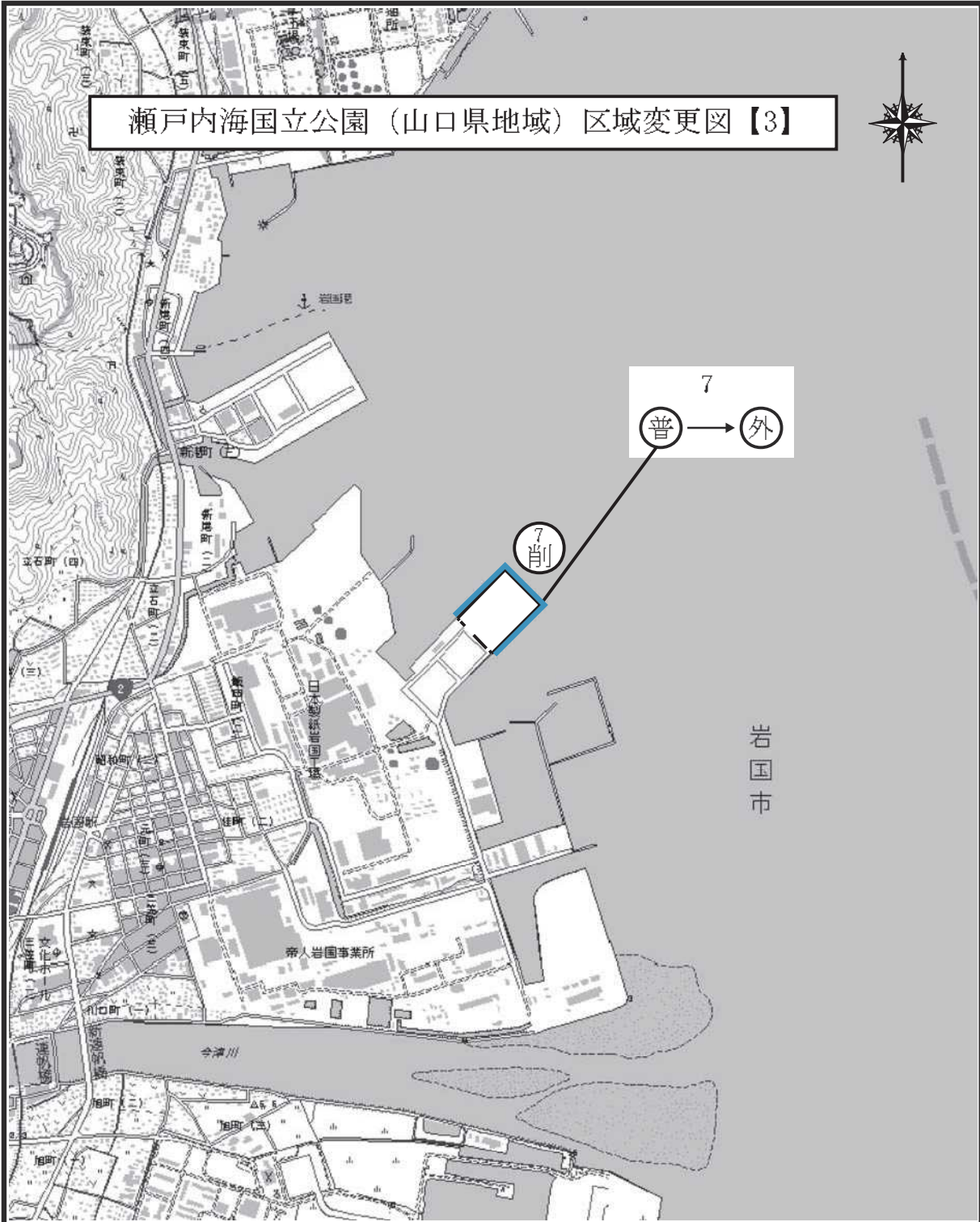
瀬戸内海国立公園（山口県地域）区域変更図【2】



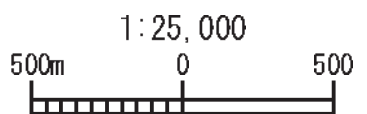
凡例	
旧汀線界(東京湾中等潮位)	-----
汀線界(東京湾中等潮位)	—————



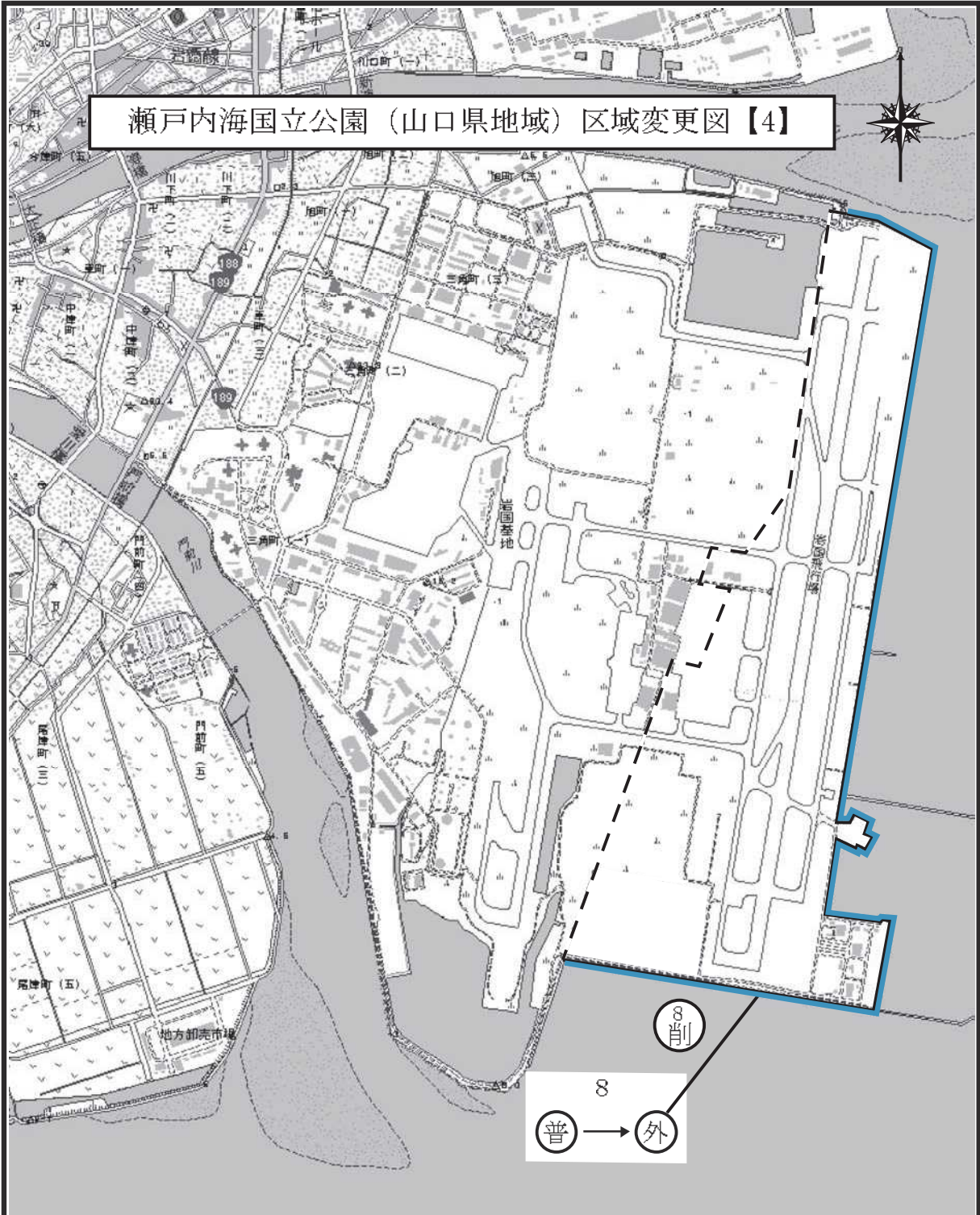
瀬戸内海国立公園（山口県地域）区域変更図【3】



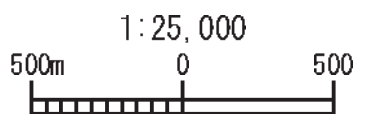
凡例	
旧汀線界(東京湾中等潮位)	-----
汀線界(東京湾中等潮位)	—————



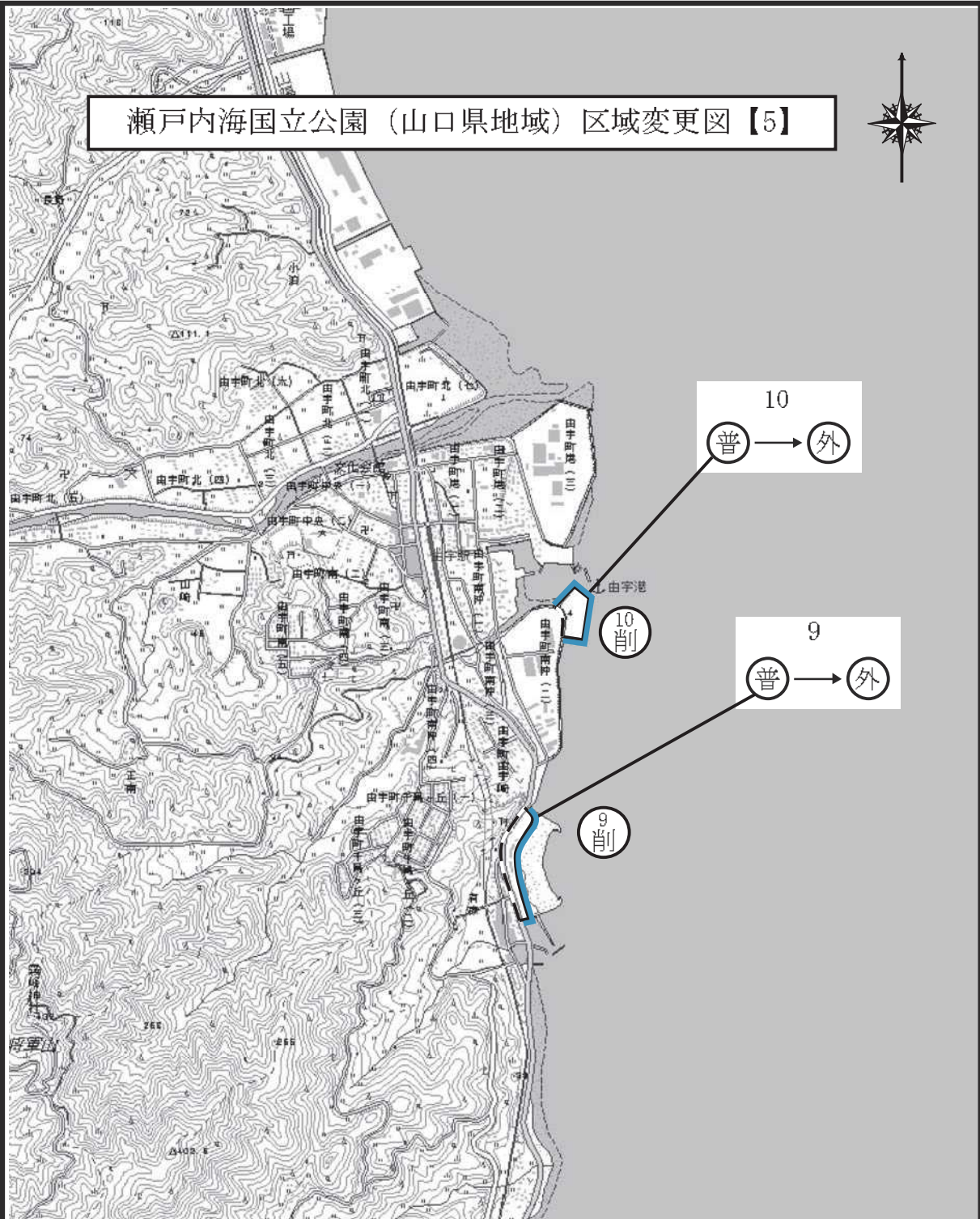
瀬戸内海国立公園（山口県地域）区域変更図【4】



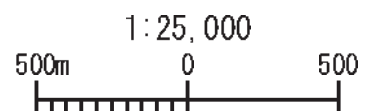
凡例	
旧汀線界(東京湾中等潮位)	-----
汀線界(東京湾中等潮位)	—————



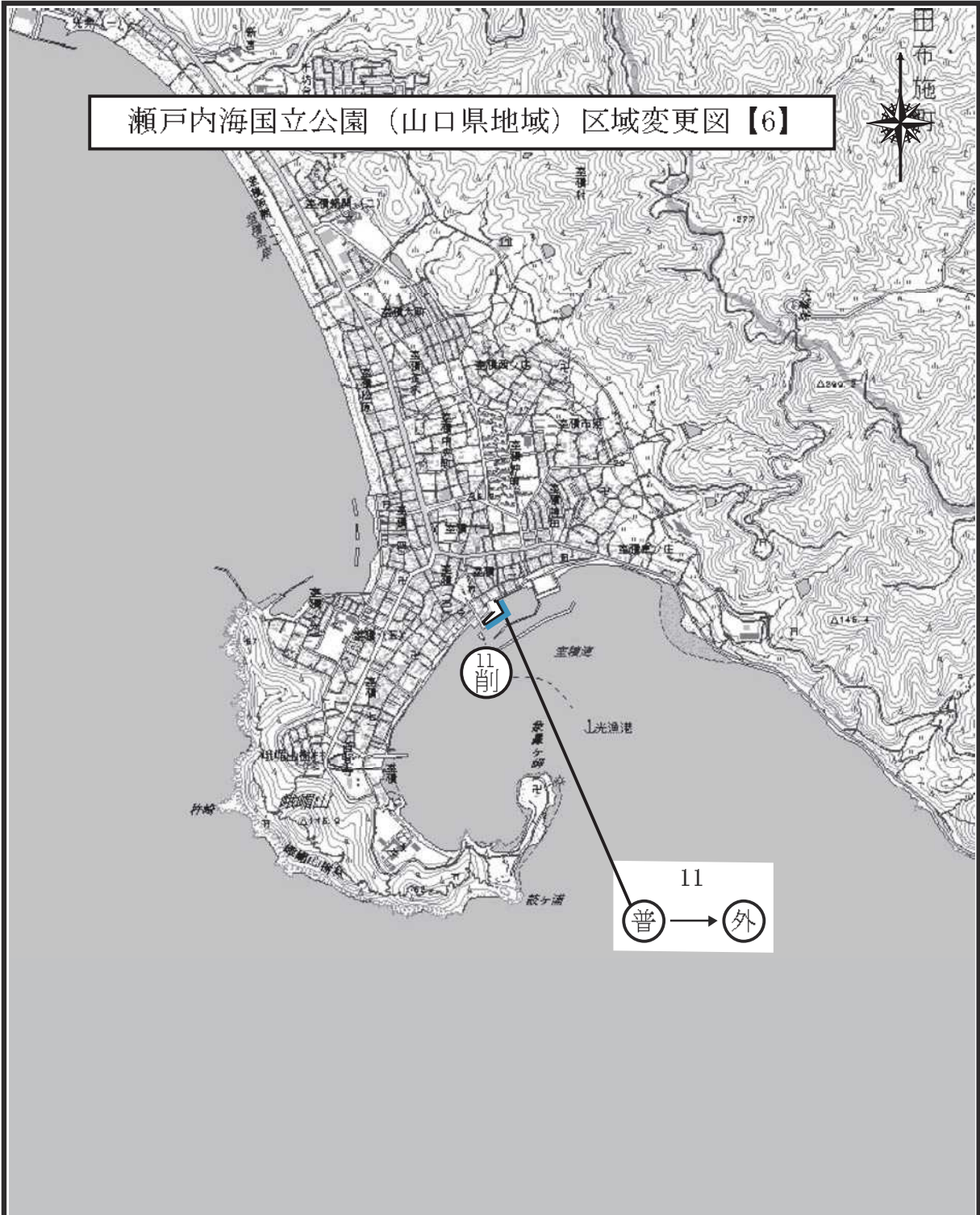
瀬戸内海国立公園（山口県地域）区域変更図【5】



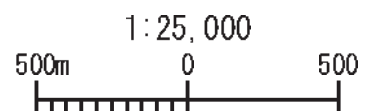
凡 例	
旧汀線界(東京湾中等潮位)	-----
汀線界(東京湾中等潮位)	—————



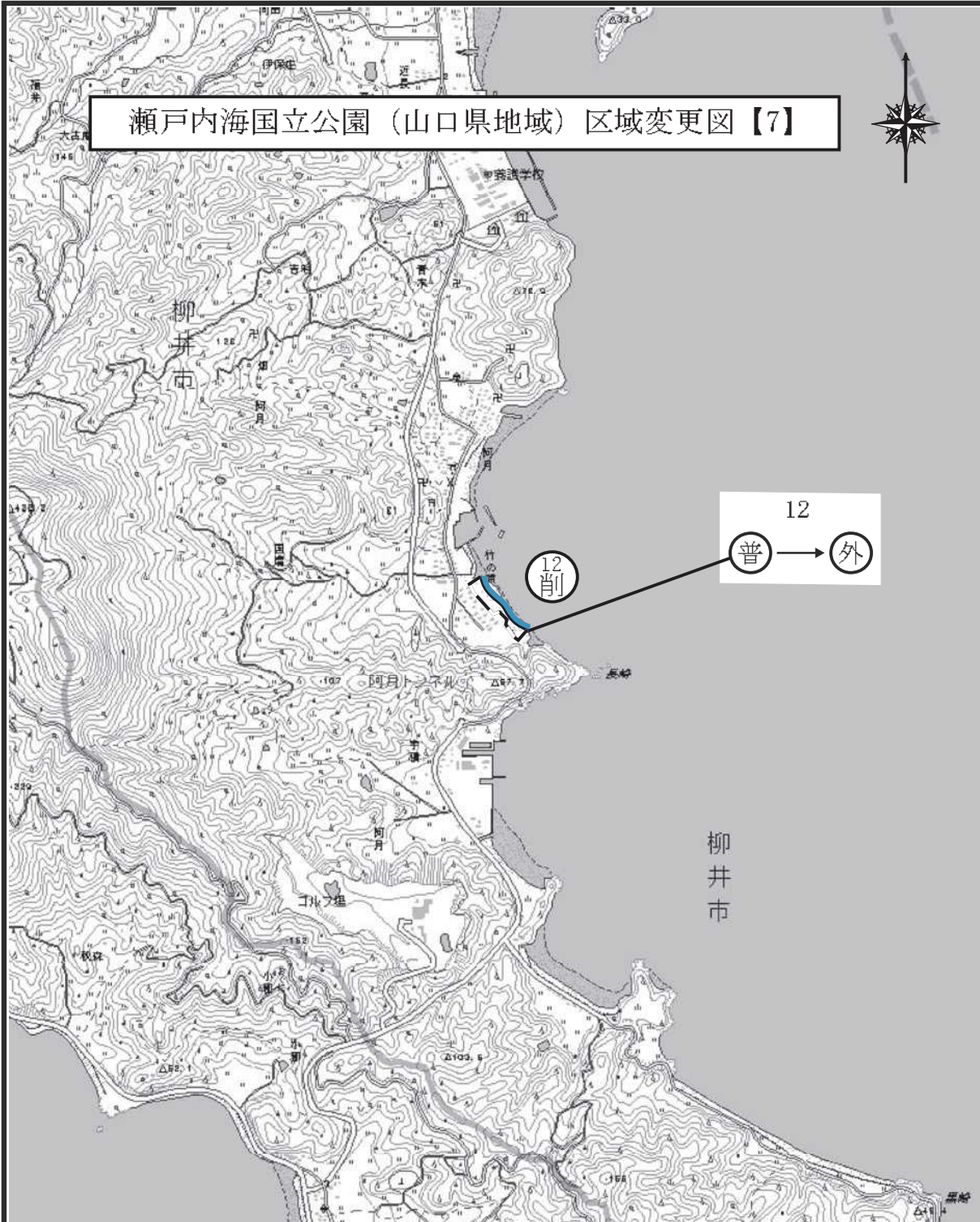
瀬戸内海国立公園（山口県地域）区域変更図【6】



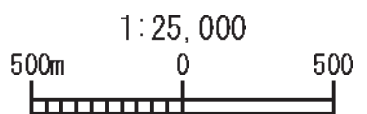
凡例	
旧汀線界(東京湾中等潮位)	-----
汀線界(東京湾中等潮位)	—————



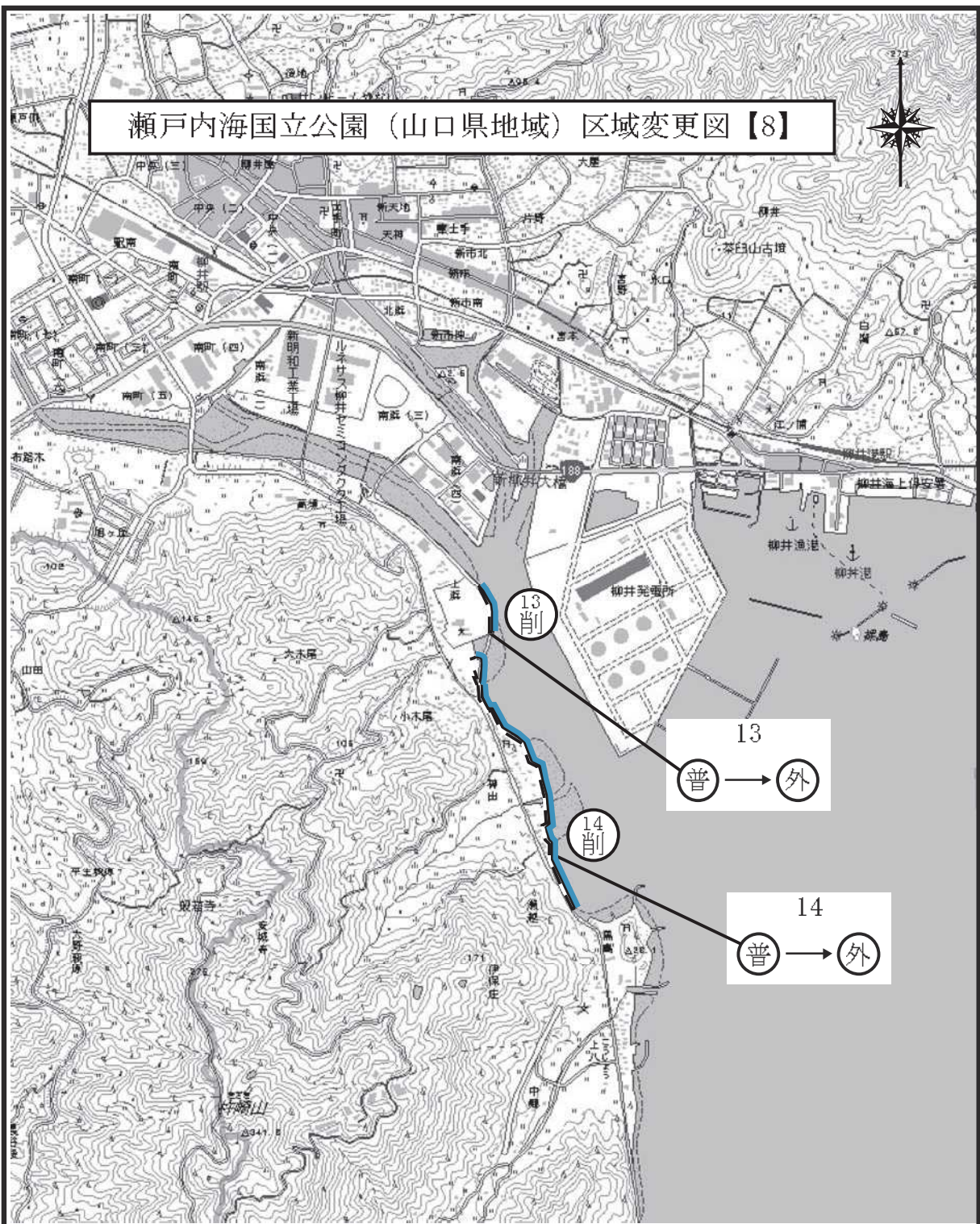
瀬戸内海国立公園（山口県地域）区域変更図【7】



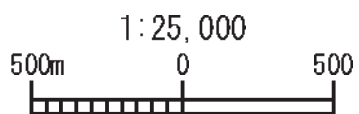
凡例	
旧汀線界(東京湾中等潮位)	-----
汀線界(東京湾中等潮位)	—————



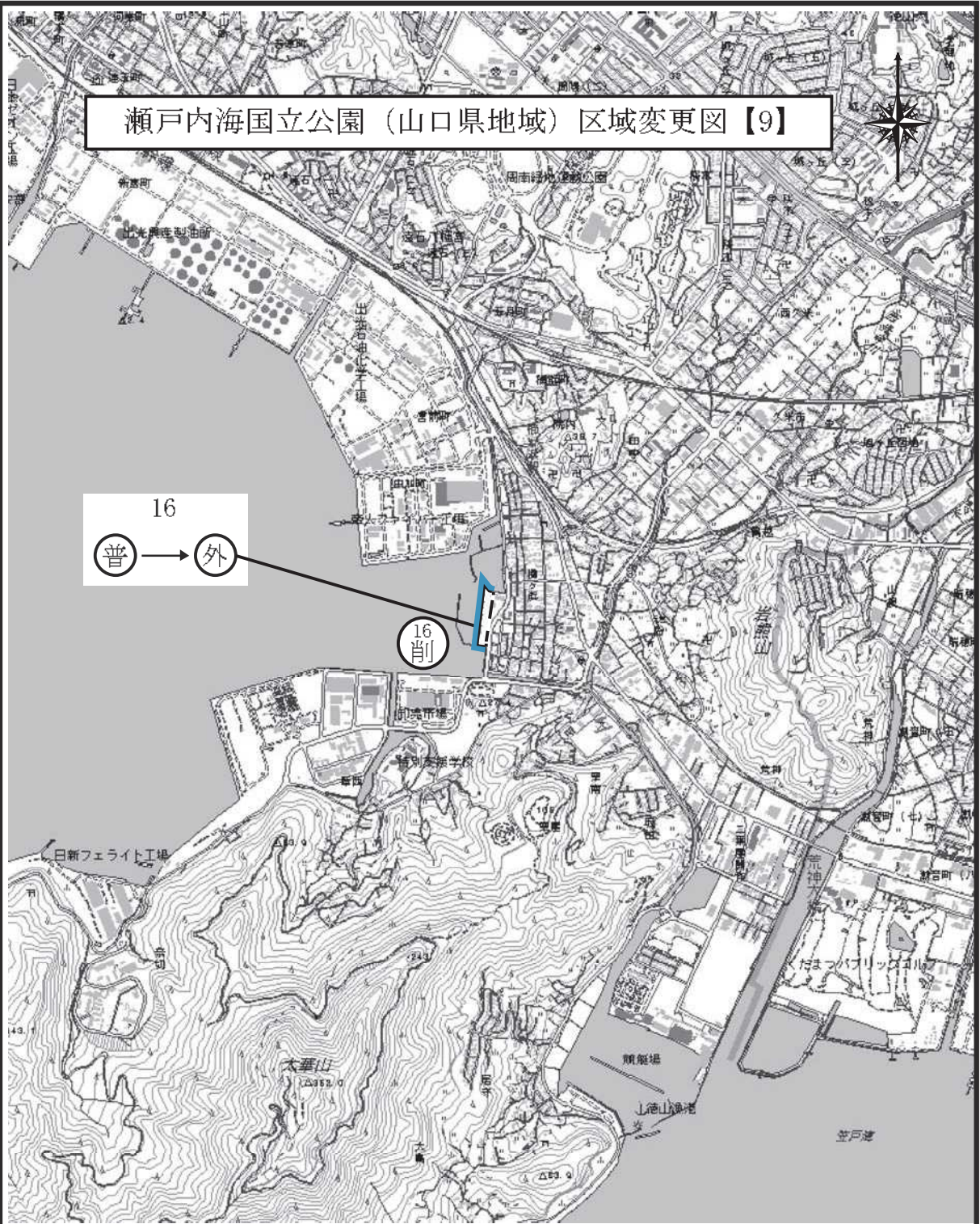
瀬戸内海国立公園（山口県地域）区域変更図【8】



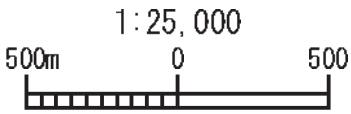
凡例	
旧汀線界(東京湾中等潮位)	-----
汀線界(東京湾中等潮位)	—————



瀬戸内海国立公園（山口県地域）区域変更図【9】



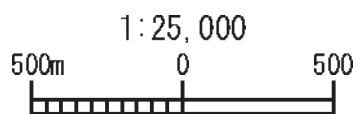
凡例	
旧汀線界(東京湾中等潮位)	-----
汀線界(東京湾中等潮位)	—————



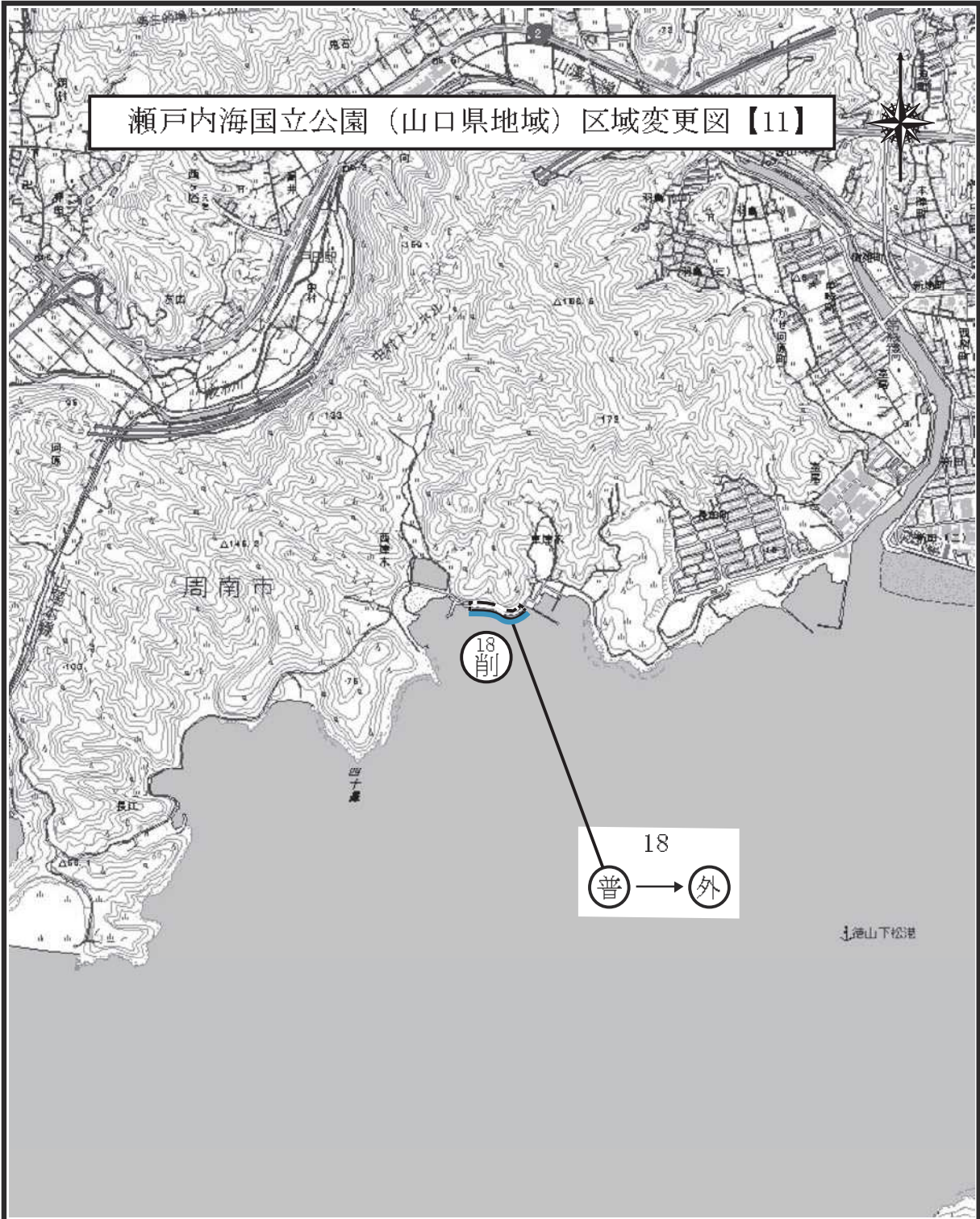
瀬戸内海国立公園（山口県地域）区域変更図【10】



凡例	
旧汀線界(東京湾中等潮位)	-----
汀線界(東京湾中等潮位)	—————

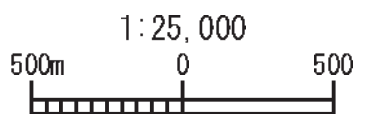


瀬戸内海国立公園（山口県地域）区域変更図【11】



18
 削 → 普 → 外

凡例	
旧汀線界(東京湾中等潮位)	-----
汀線界(東京湾中等潮位)	—————



瀬戸内海国立公園（山口県地域）区域変更図【12】

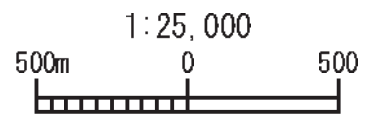


19
 (普) → (外)

19
 削

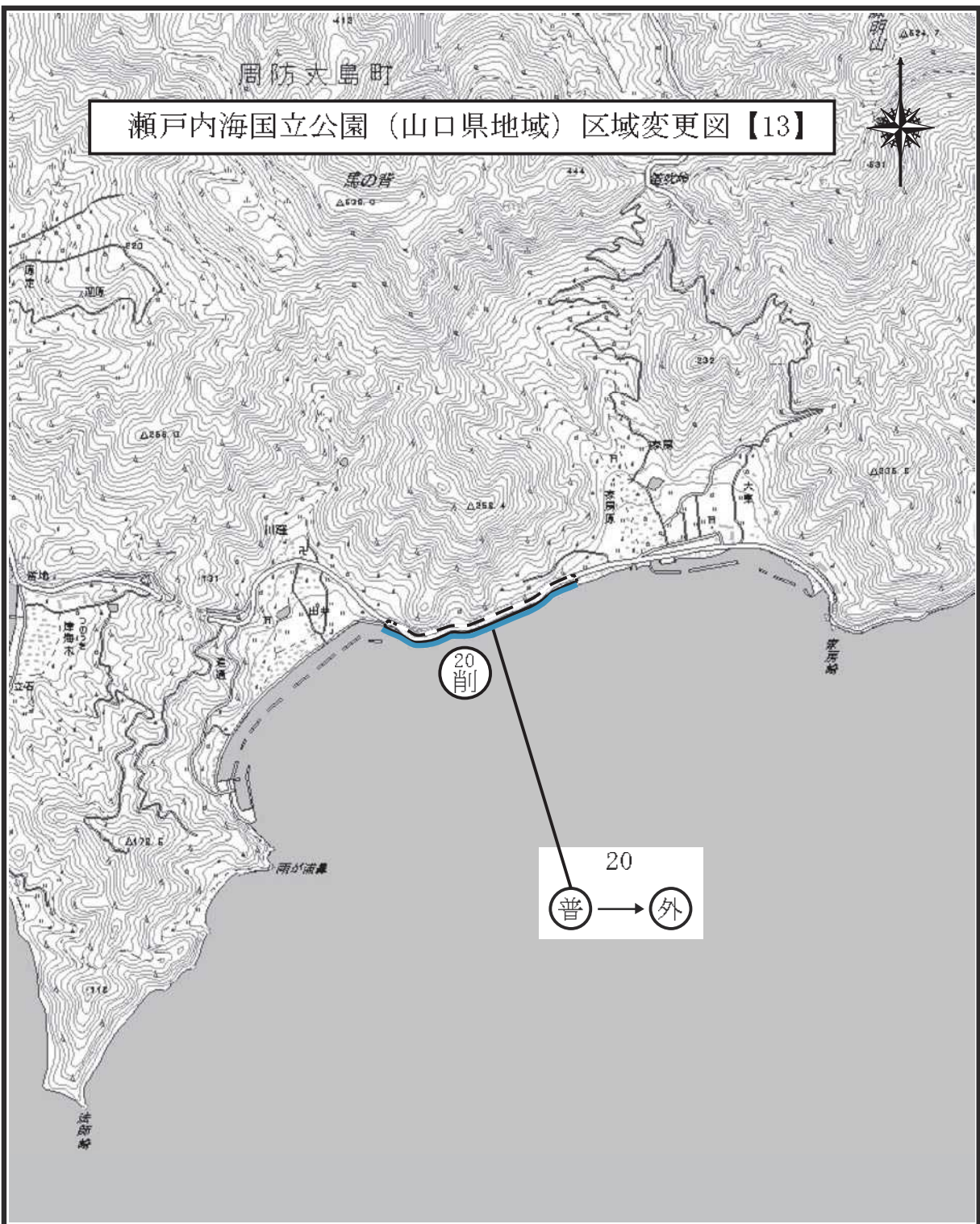


凡例	
旧汀線界(東京湾中等潮位)	-----
汀線界(東京湾中等潮位)	—————

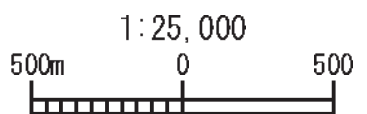


周防大島町

瀬戸内海国立公園（山口県地域）区域変更図【13】

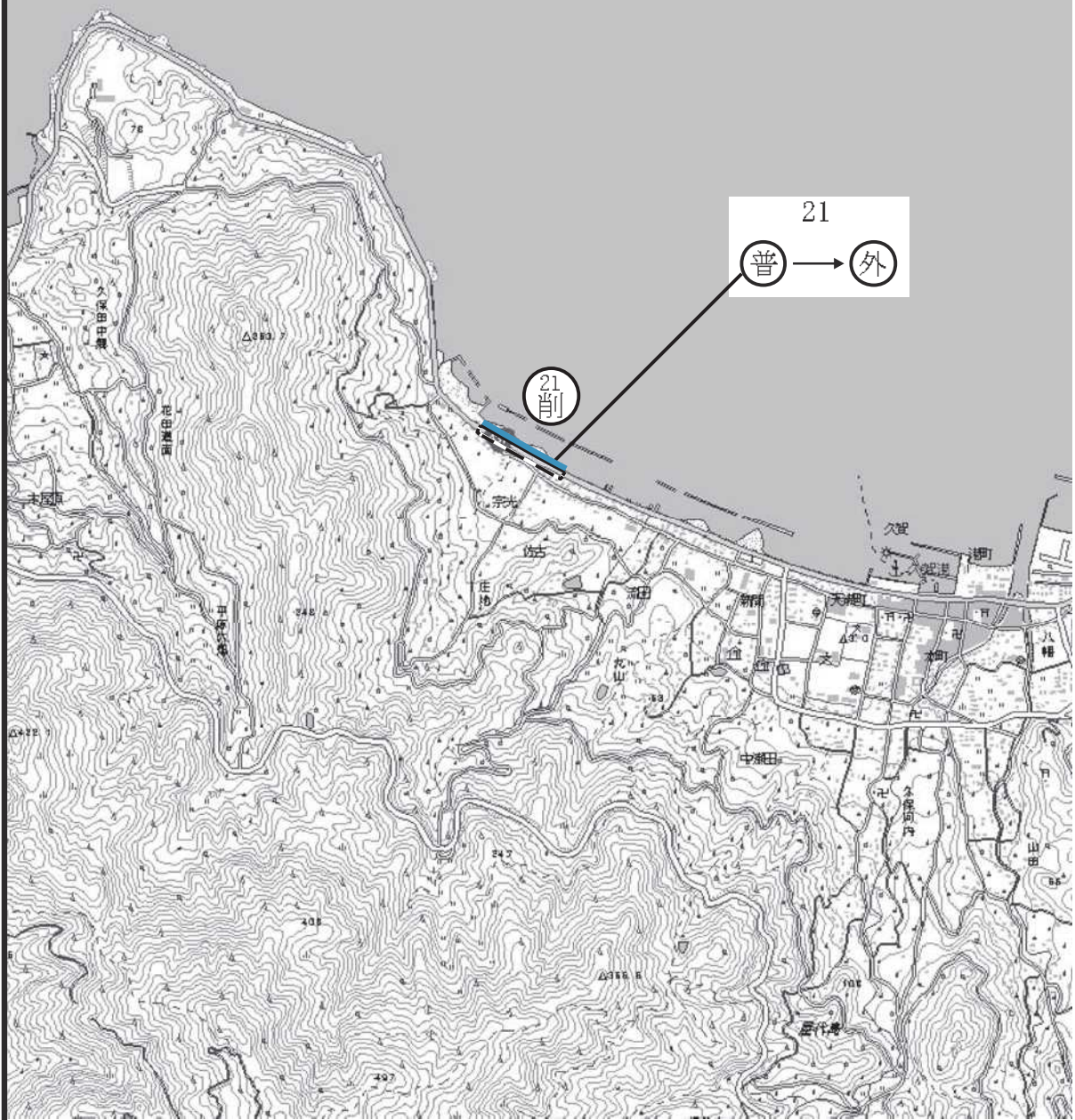


凡例	
旧汀線界(東京湾中等潮位)	-----
汀線界(東京湾中等潮位)	—————





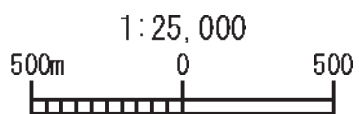
瀬戸内海国立公園（山口県地域）区域変更図【14】



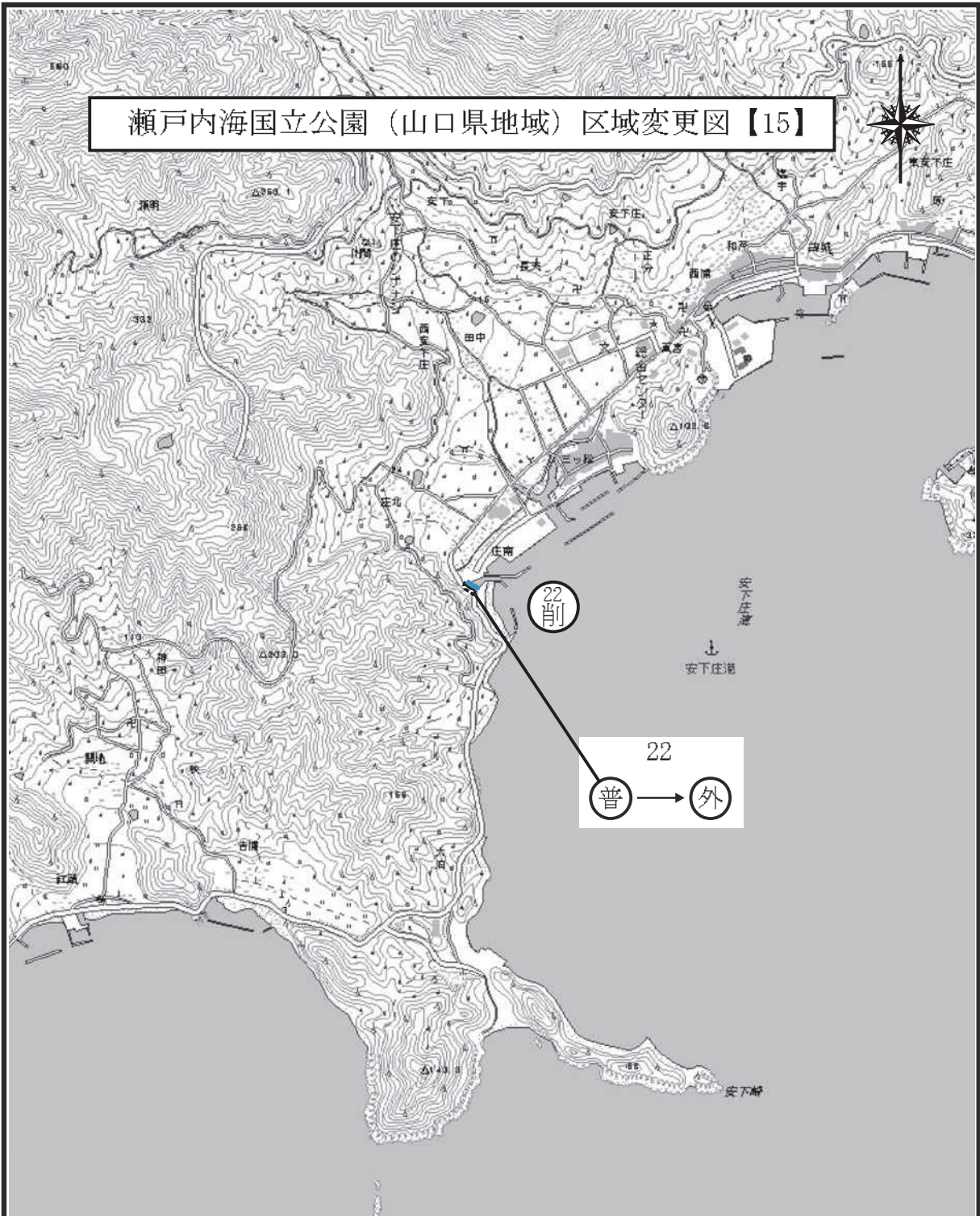
21
 普 → 外

21
 削

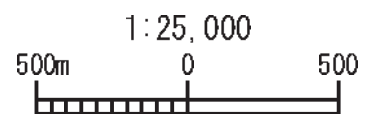
凡 例	
旧汀線界(東京湾中等潮位)	-----
汀線界(東京湾中等潮位)	—————



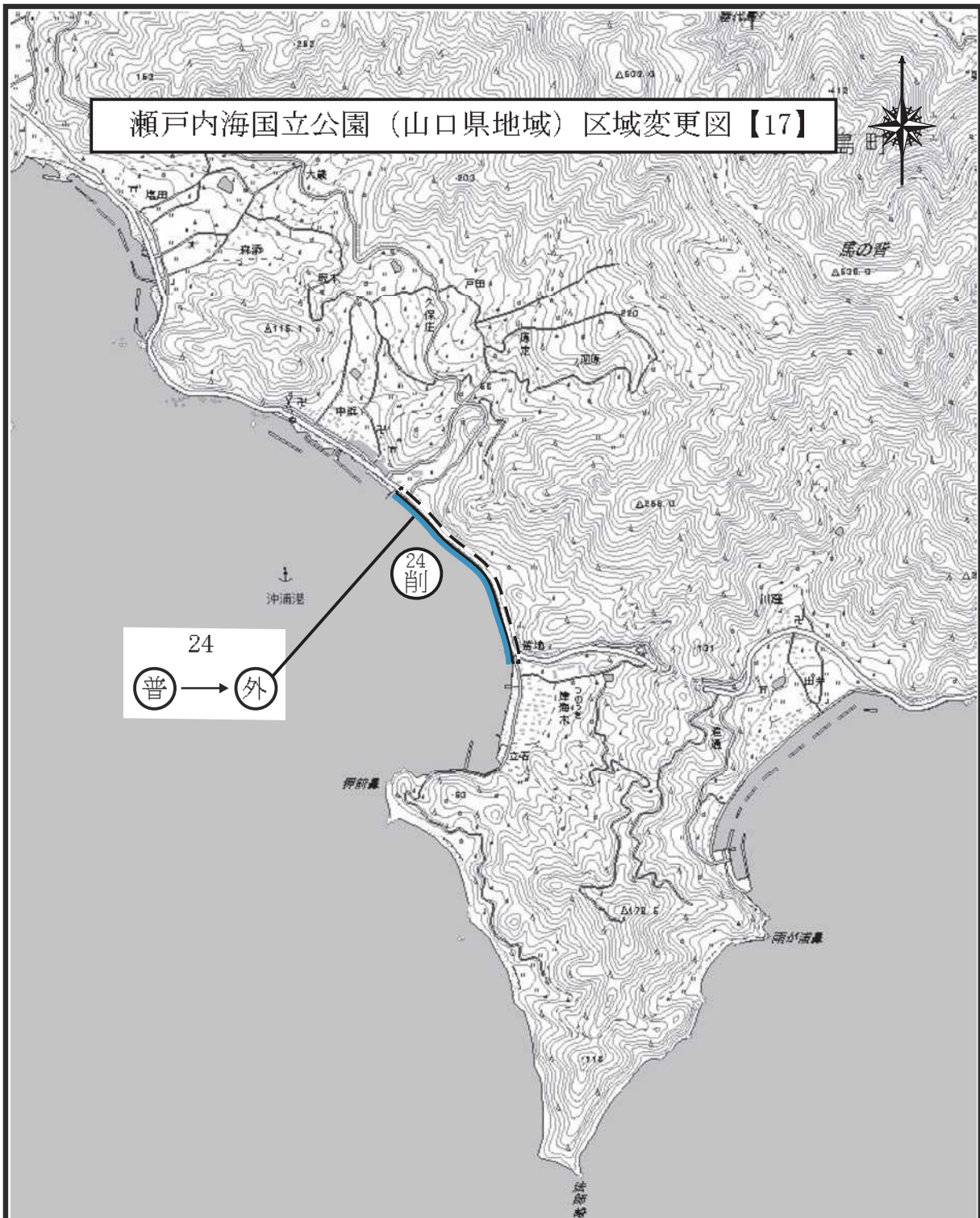
瀬戸内海国立公園（山口県地域）区域変更図【15】



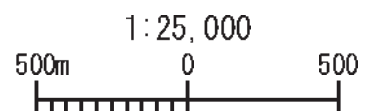
凡例	
旧汀線界(東京湾中等潮位)	-----
汀線界(東京湾中等潮位)	—————



瀬戸内海国立公園（山口県地域）区域変更図【17】



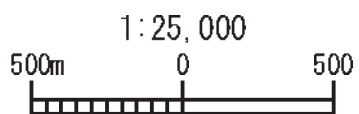
凡例	
旧汀線界(東京湾中等潮位)	-----
汀線界(東京湾中等潮位)	—————



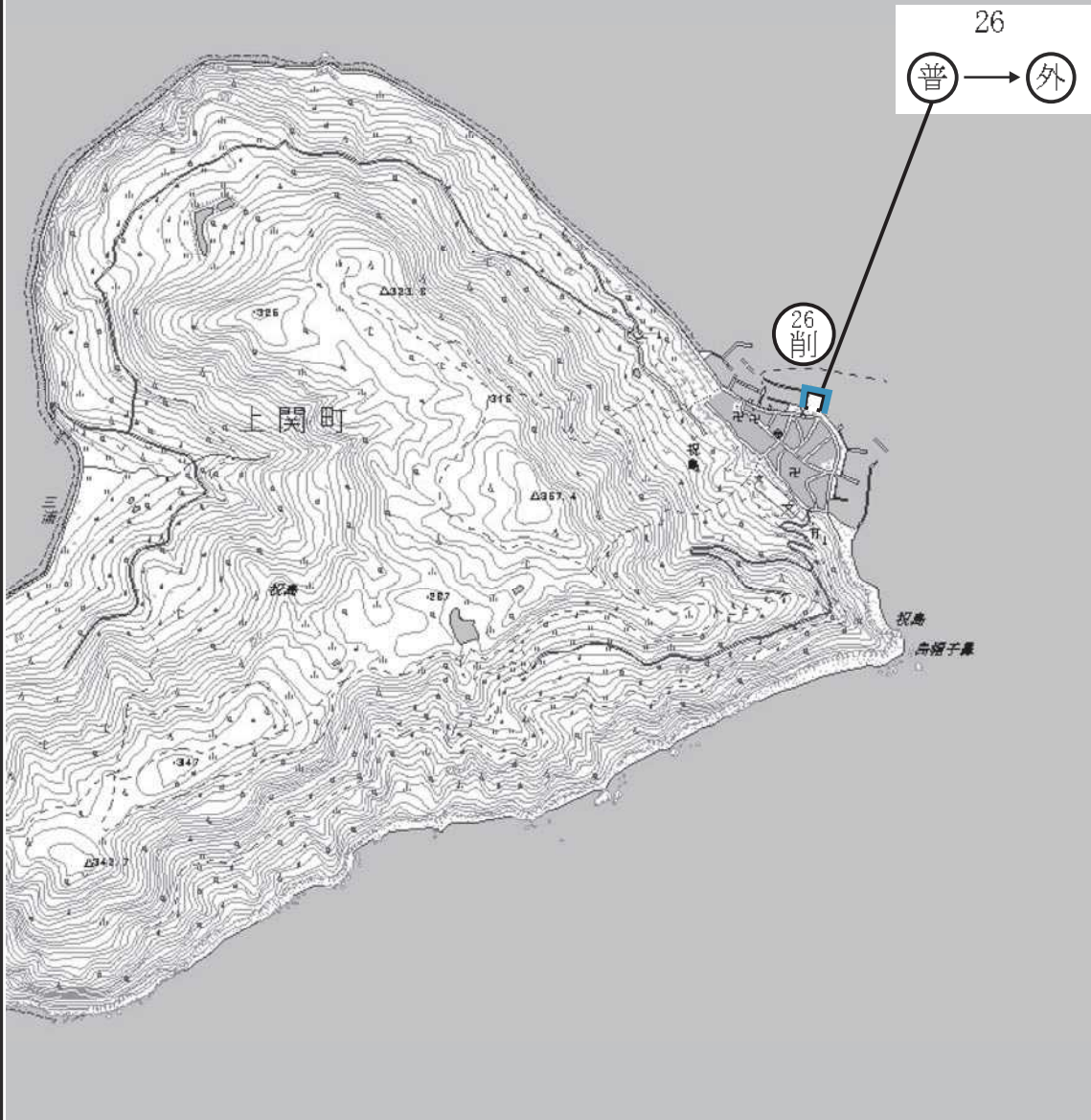
瀬戸内海国立公園（山口県地域）区域変更図【18】



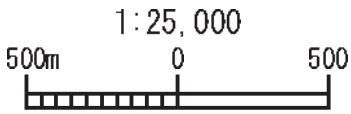
凡例	
旧汀線界(東京湾中等潮位)	-----
汀線界(東京湾中等潮位)	—————



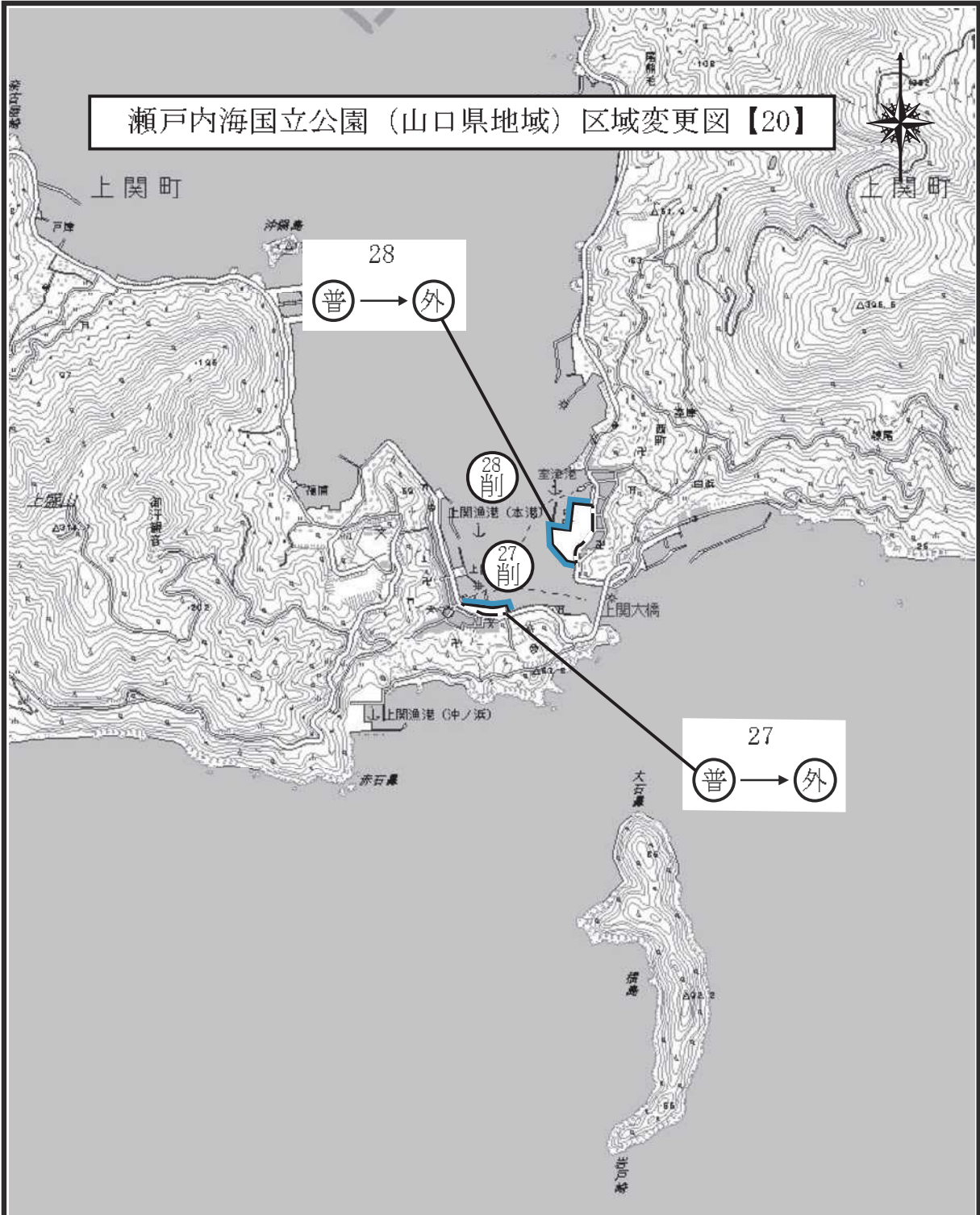
瀬戸内海国立公園（山口県地域）区域変更図【19】



凡例	
旧汀線界(東京湾中等潮位)	-----
汀線界(東京湾中等潮位)	—————



瀬戸内海国立公園（山口県地域）区域変更図【20】



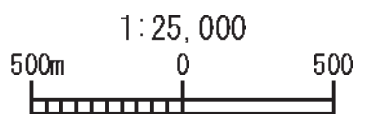
28
 (普) → (外)

28削

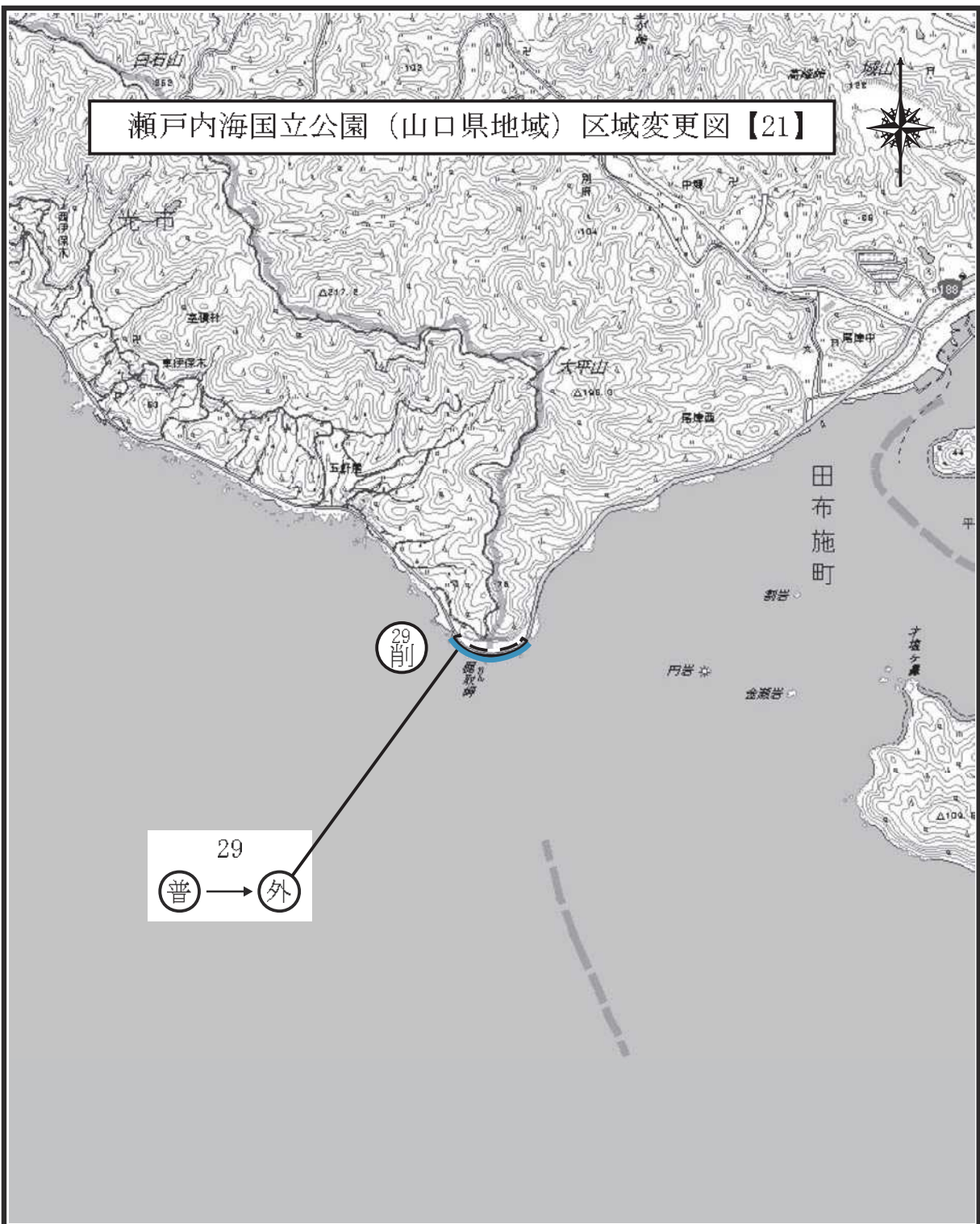
27削

27
 (普) → (外)

凡例	
旧汀線界(東京湾中等潮位)	-----
汀線界(東京湾中等潮位)	—————

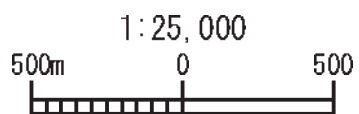


瀬戸内海国立公園（山口県地域）区域変更図【21】

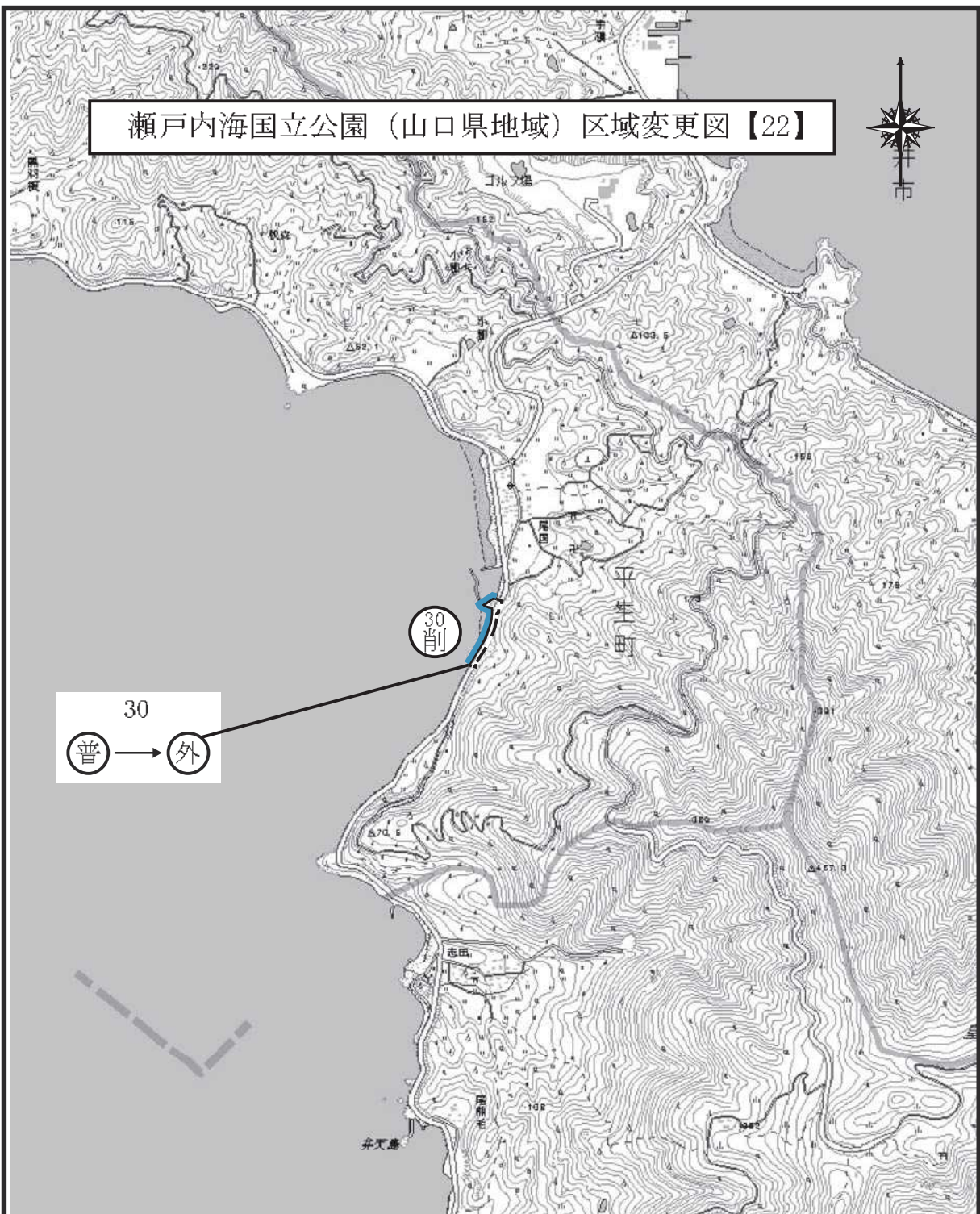


29
 普 → 外

凡例	
旧汀線界(東京湾中等潮位)	-----
汀線界(東京湾中等潮位)	—————

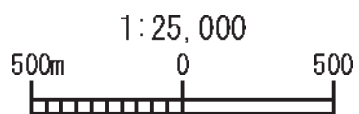


瀬戸内海国立公園（山口県地域）区域変更図【22】

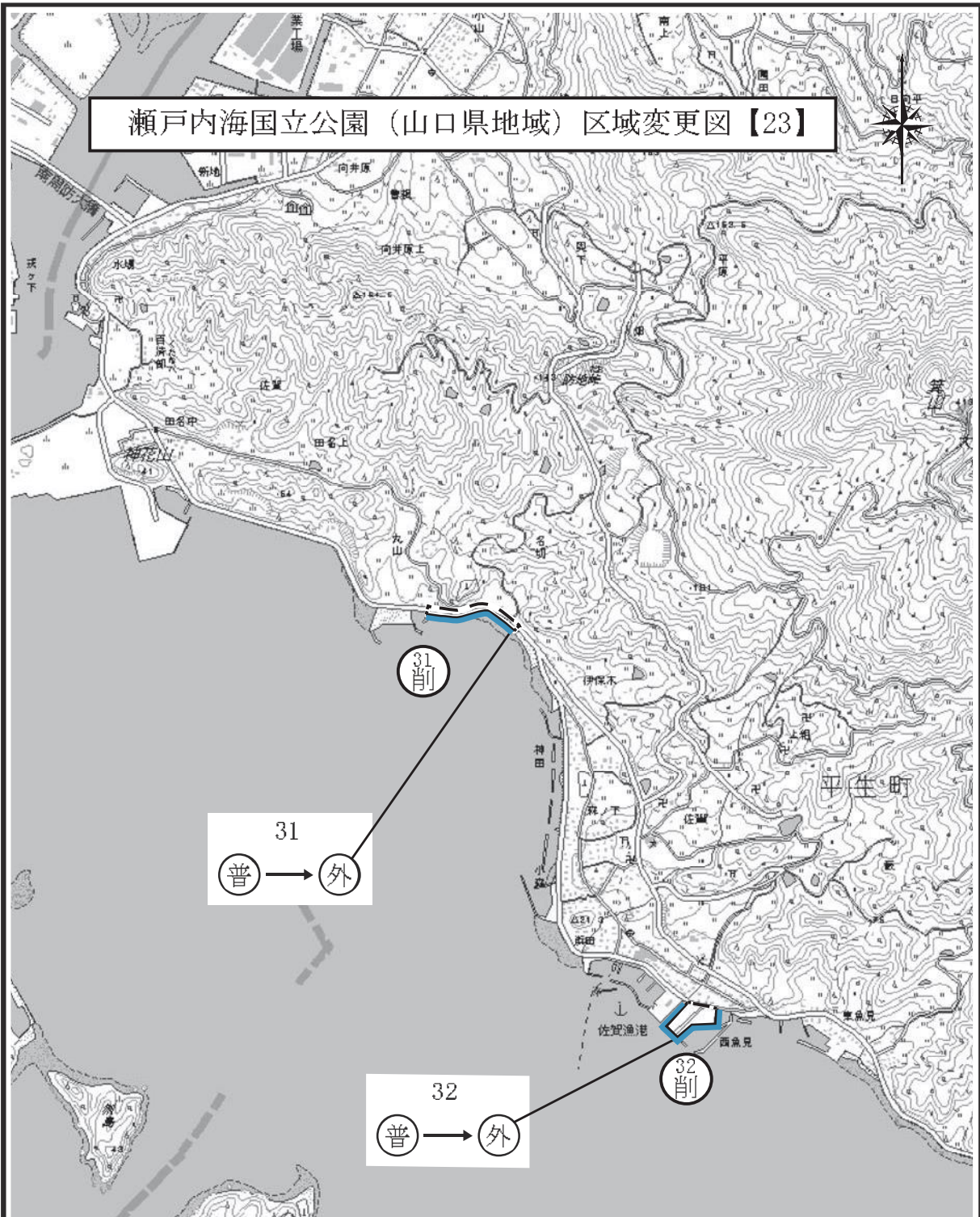


30
 (普) → (外)

凡例	
旧汀線界(東京湾中等潮位)	-----
汀線界(東京湾中等潮位)	—————



瀬戸内海国立公園（山口県地域）区域変更図【23】



凡例	
旧汀線界(東京湾中等潮位)	-----
汀線界(東京湾中等潮位)	—————

