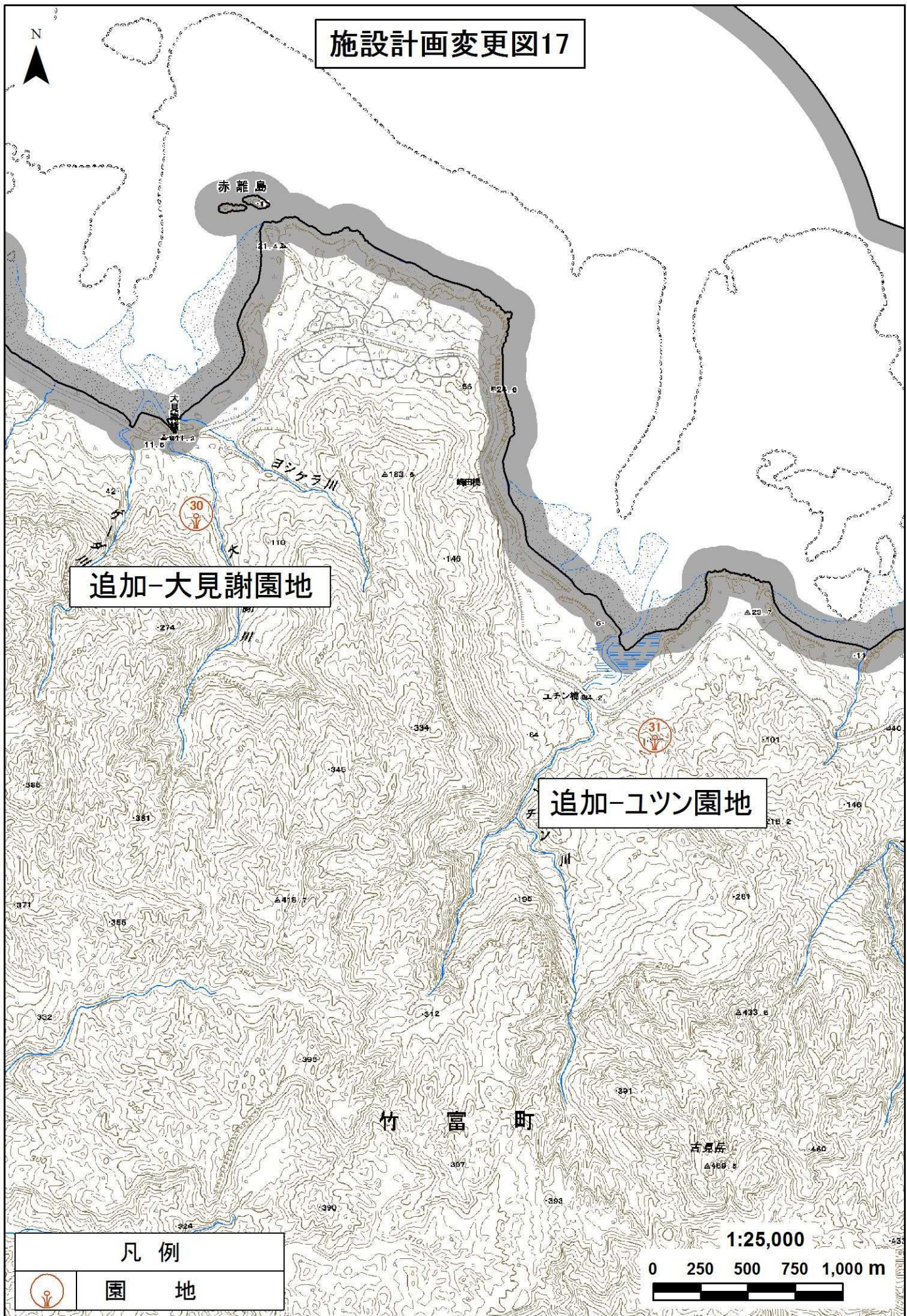


# 施設計画変更図17



追加-大見謝園地

追加-ユツン園地

竹 富 町

古見島

凡 例	
	園 地

1:25,000

0 250 500 750 1,000 m



「この地図は、国土地理院長の承認を得て、同院発行の20万分の1 地勢図、5万分の1地形図及び2万5千分の1地形図を複製したものである。(承認番号 平27情複、第201号)」

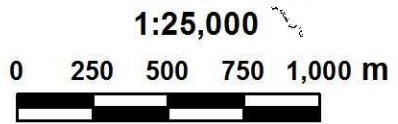
# 施設計画変更図18

追加-外離島係留施設

追加-内離島園地

追加-船浮園地

凡例	
	園地
	係留施設



「この地図は、国土地理院長の承認を得て、同院発行の20万分の1 地勢図、5万分の1地形図及び2万5千分の1地形図を複製したものである。(承認番号 平27情複、第201号)」

# 施設計画変更図19



## 追加-仲良川中流係留施設

凡例



係留施設

1:25,000

0 250 500 750 1,000 m

# 施設計画変更図20


## 追加-古見動物繁殖施設

## 追加-古見園地



凡例	
	園地
	動物繁殖施設

1:25,000



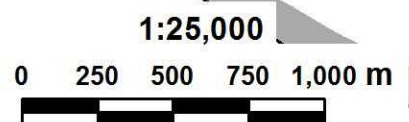
「この地図は、国土地理院長の承認を得て、同院発行の20万分の1 地勢図、5万分の1地形図及び2万5千分の1地形図を複製したものである。(承認番号 平27情複、第201号)」

# 施設計画変更図21

追加-鹿川野営場

追加-西表島鹿川中瀬係留施設

凡例	
	野営場
	係留施設



# 施設計画変更図22



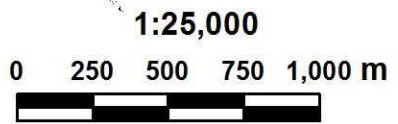
削除-仲間川上流係留施設

削除-南風見田水泳場

追加-南風見田野営場

追加-南風見田園地

凡例	
	園地
	野営場
	水泳場
	係留施設



「この地図は、国土地理院長の承認を得て、同院発行の20万分の1 地勢図、5万分の1地形図及び2万5千分の1地形図を複製したものである。(承認番号 平27情複、第201号)」