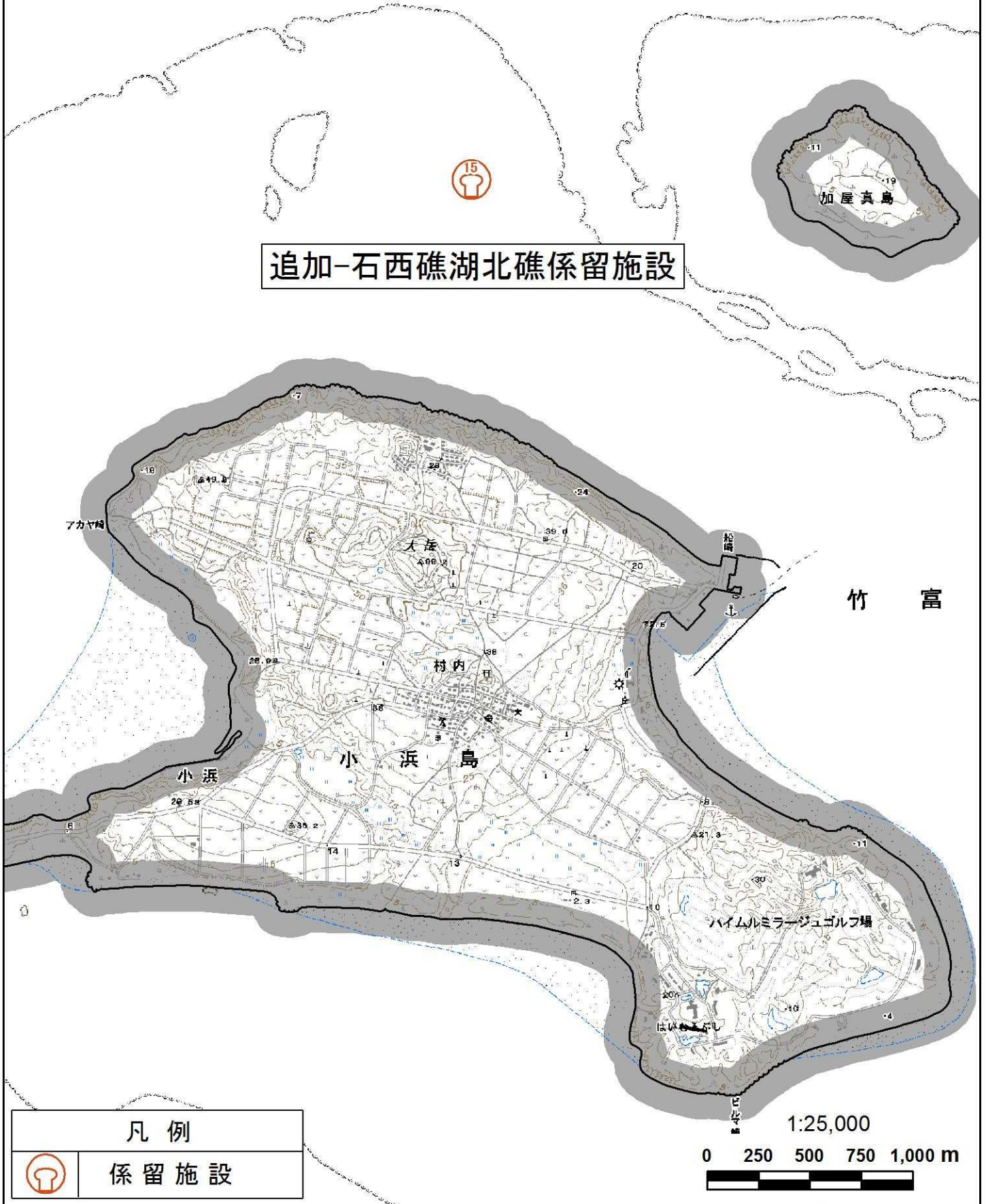


施設計画変更図11



追加-石西礁湖北礁係留施設



凡例

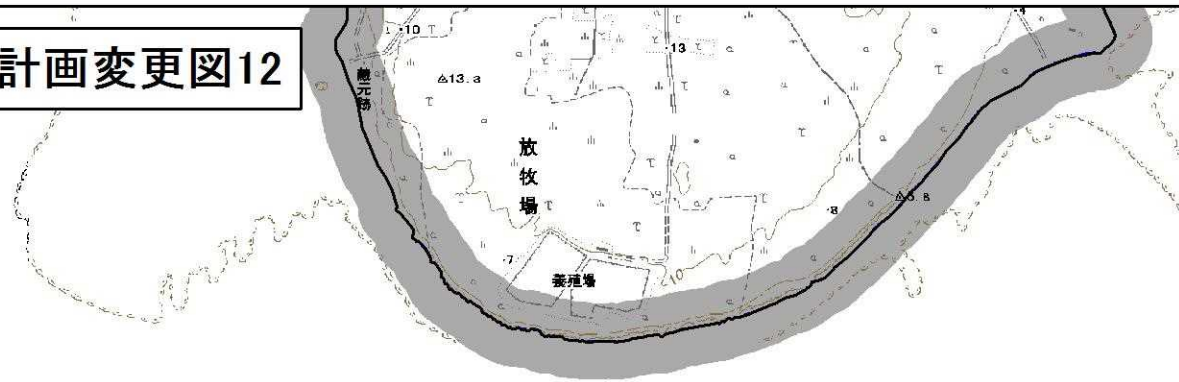


係留施設

1:25,000

0 250 500 750 1,000 m

施設計画変更図12

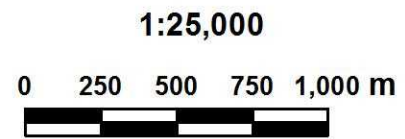


追加-竹富島シモビシ係留施設



追加-竹富島南沖礁係留施設

凡例	
	係留施設



「この地図は、国土地理院長の承認を得て、同院発行の20万分の1 地勢図、5万分の1地形図及び2万5千分の1地形図を複製したものである。(承認番号 平27情複、第201号)」

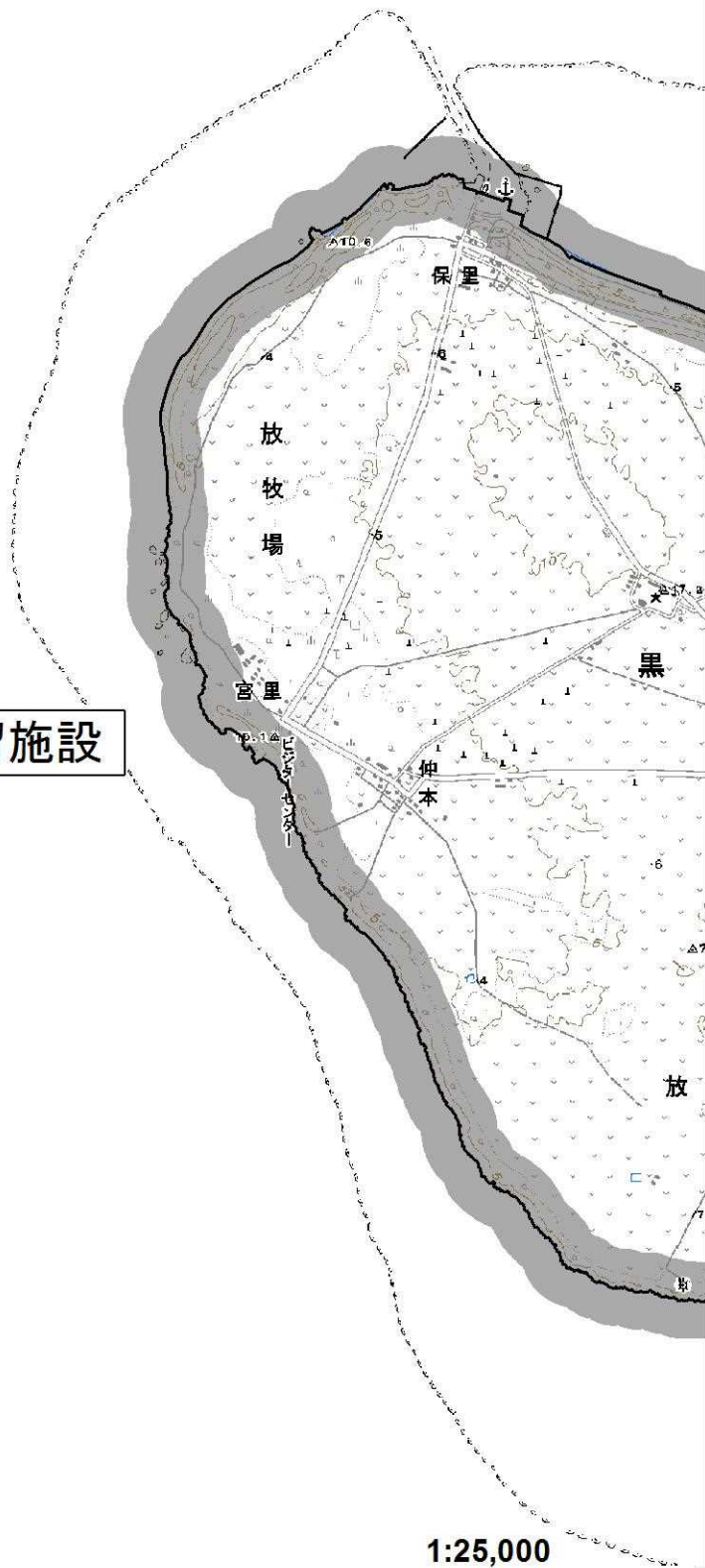


施設計画変更図13



追加-黒島仲本海岸係留施設

竹 富 町



凡 例



係留施設

1:25,000

0 250 500 750 1,000 m

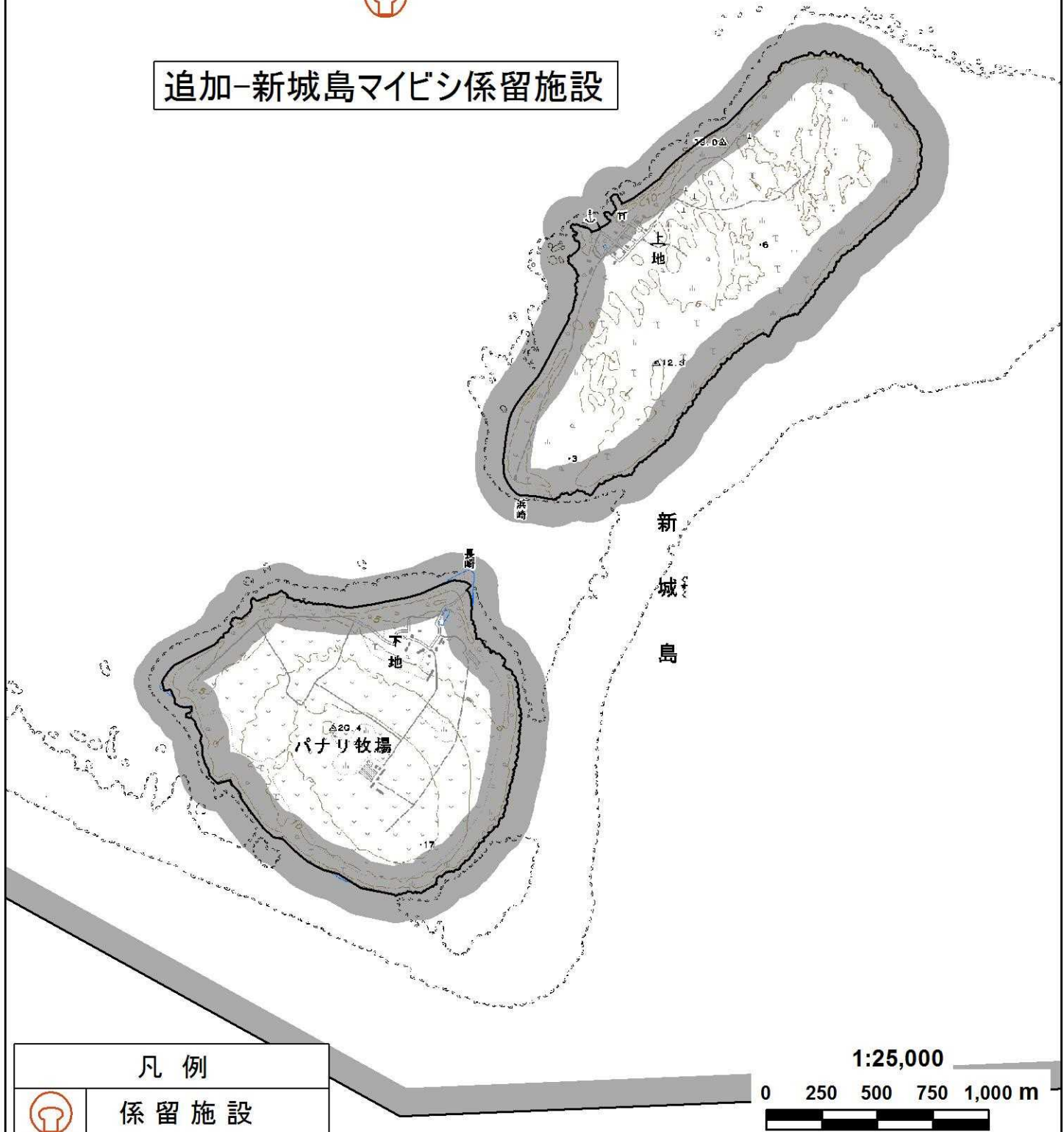


施設計画変更図14

N



追加-新城島マイビシ係留施設



凡例



係留施設

1:25,000

0 250 500 750 1,000 m

施設計画変更図15

竹 富 町

鳩 間 水

追加-鳩間島バラス係留施設

追加-西表島自然再生施設



凡 例



係留施設



自然再生施設

1:25,000

0 250 500 750 1,000 m

施設計画変更図16

追加-住吉園地

追加-宇多良園地

追加-浦内園地

凡例



園地



博物館展示施設

1:25,000

0 250 500 750 1,000 m