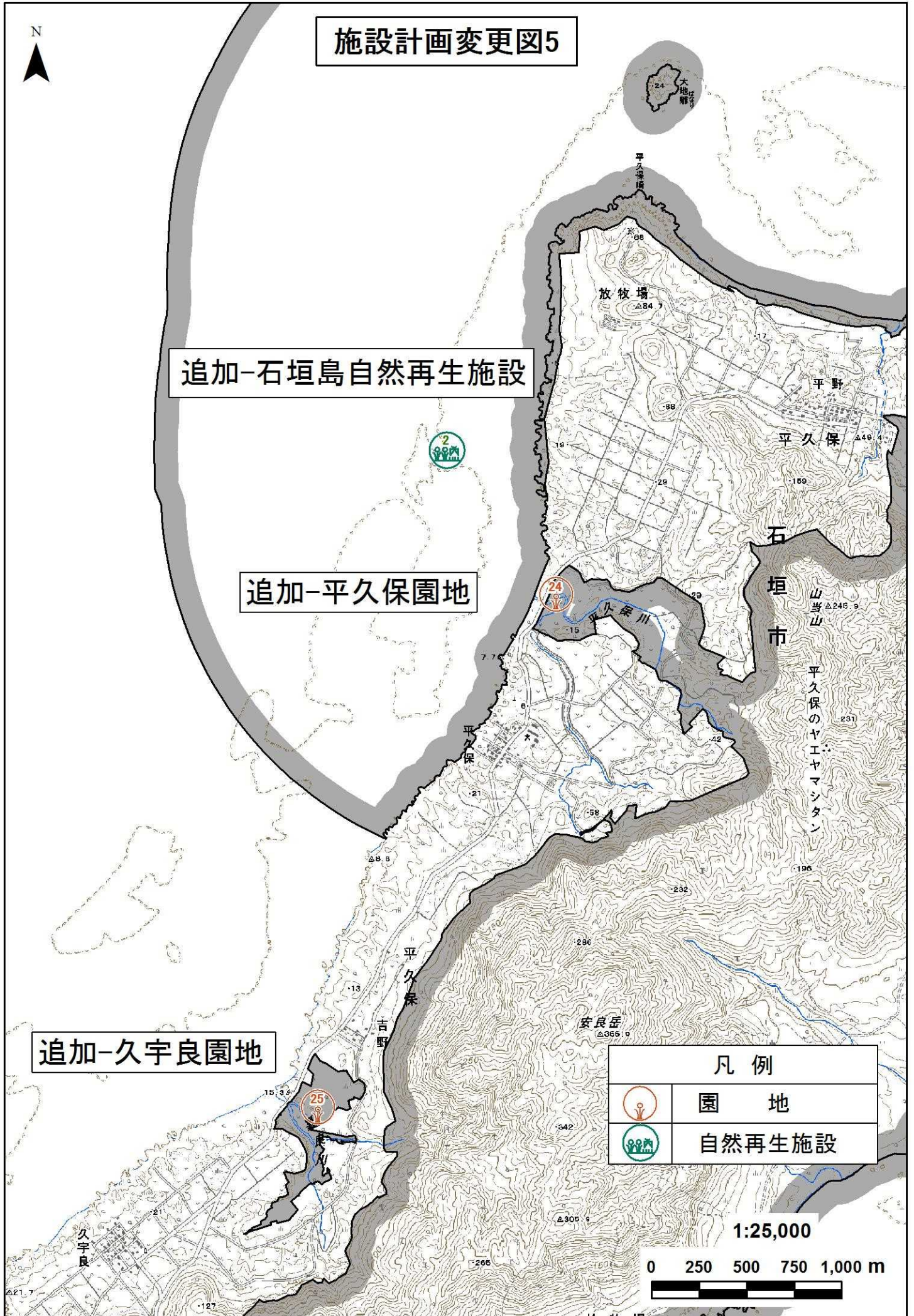
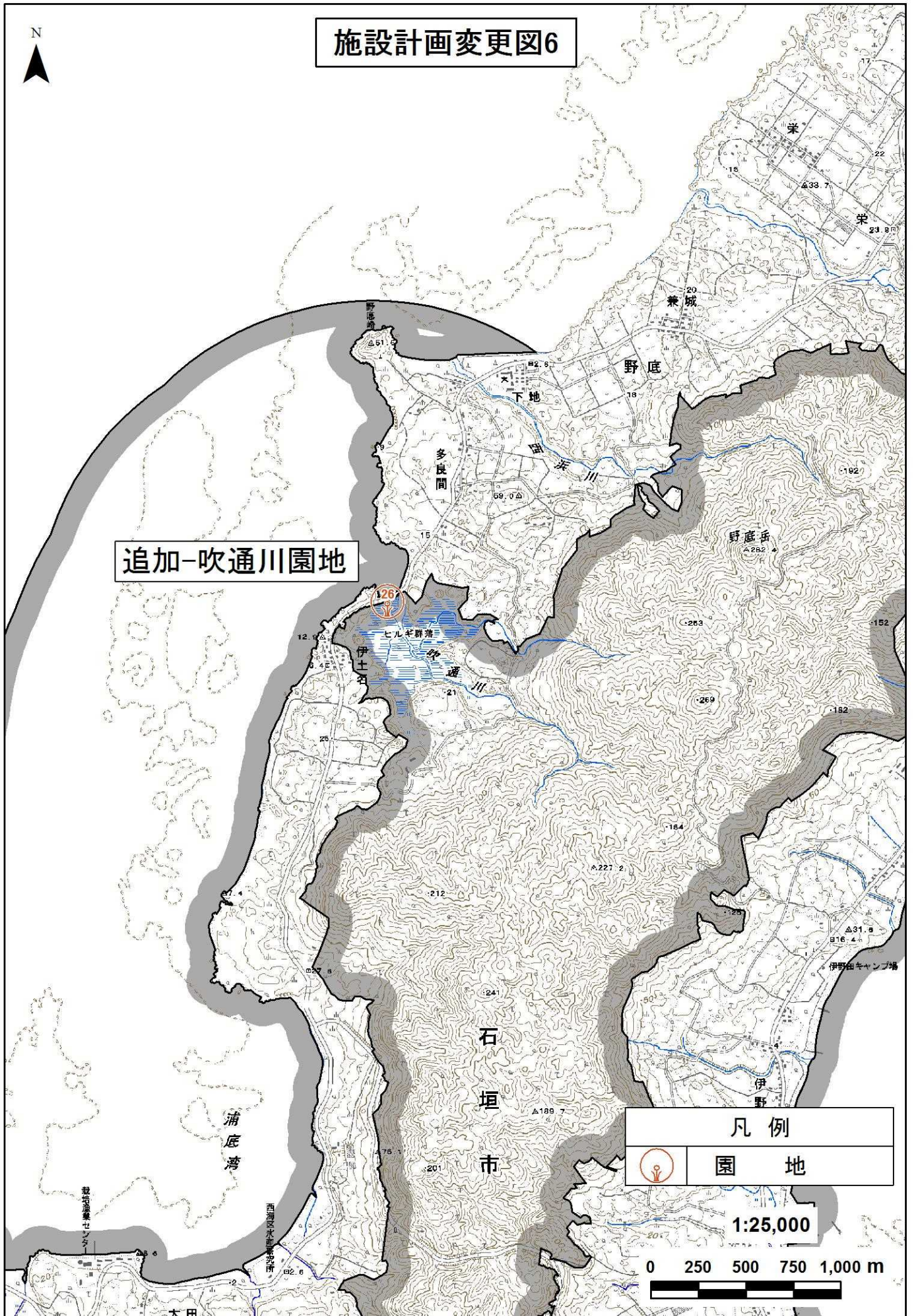


施設計画変更図5



施設計画変更図6



追加-吹通川園地

凡例	
	園地

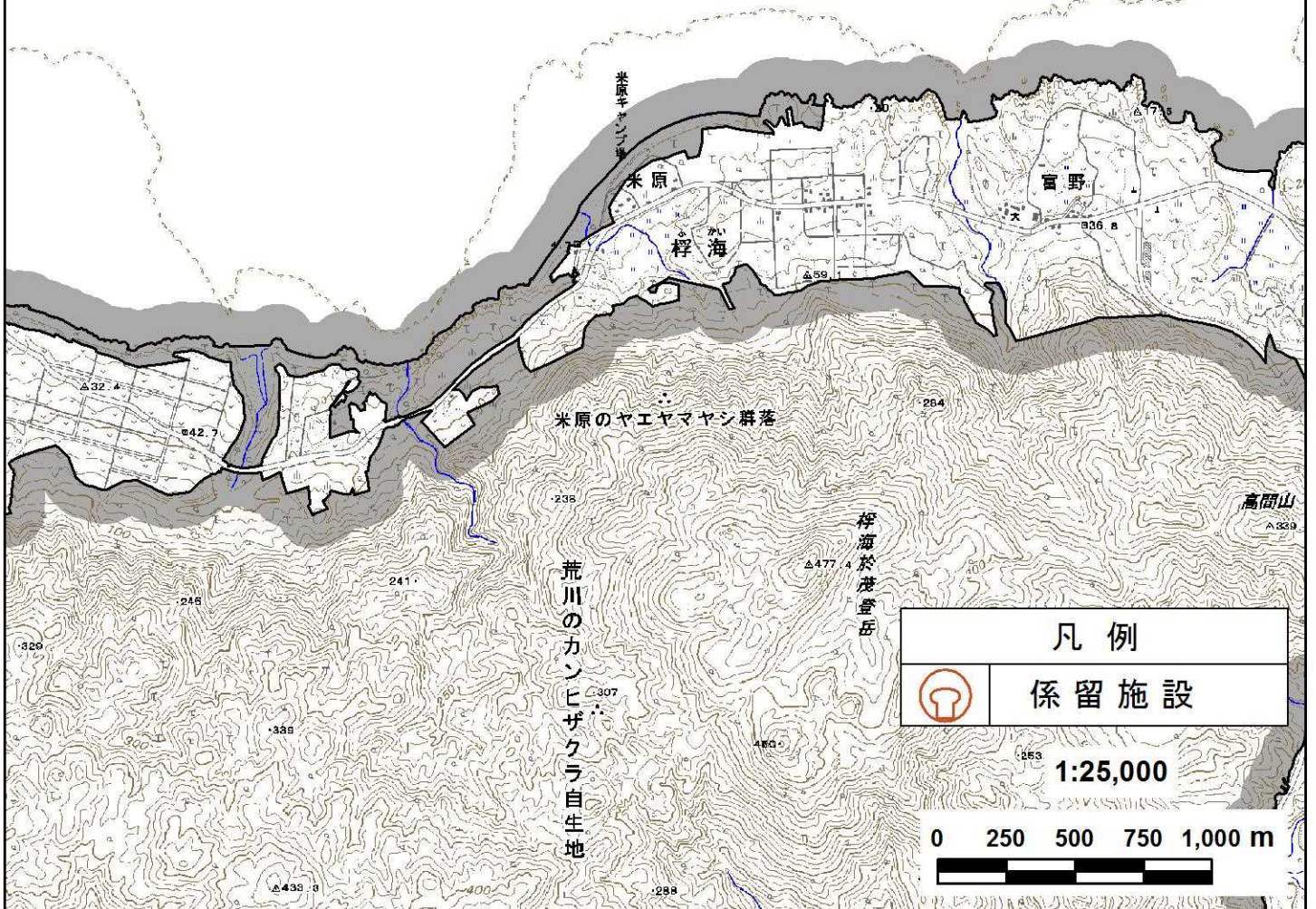
1:25,000

0 250 500 750 1,000 m

施設計画変更図7



追加-米原プカピー係留施設




施設計画変更図8



追加-川平石崎係留施設

	凡例
	係留施設



「この地図は、国土地理院長の承認を得て、同院発行の20万分の1 地勢図、5万分の1地形図及び2万5千分の1地形図を複製したものである。(承認番号 平27情複、第201号)」

N



施設計画変更図9

追加-御神崎係留施設



凡例



係留施設

1:25,000

0 250 500 750 1,000 m



施設計画変更図10



追加-白保係留施設

凡例



係留施設

1:25,000

