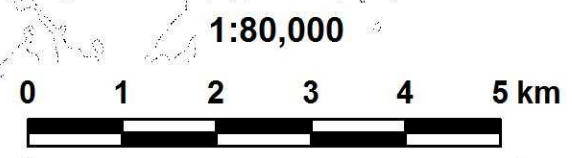


# 施設計画変更図4

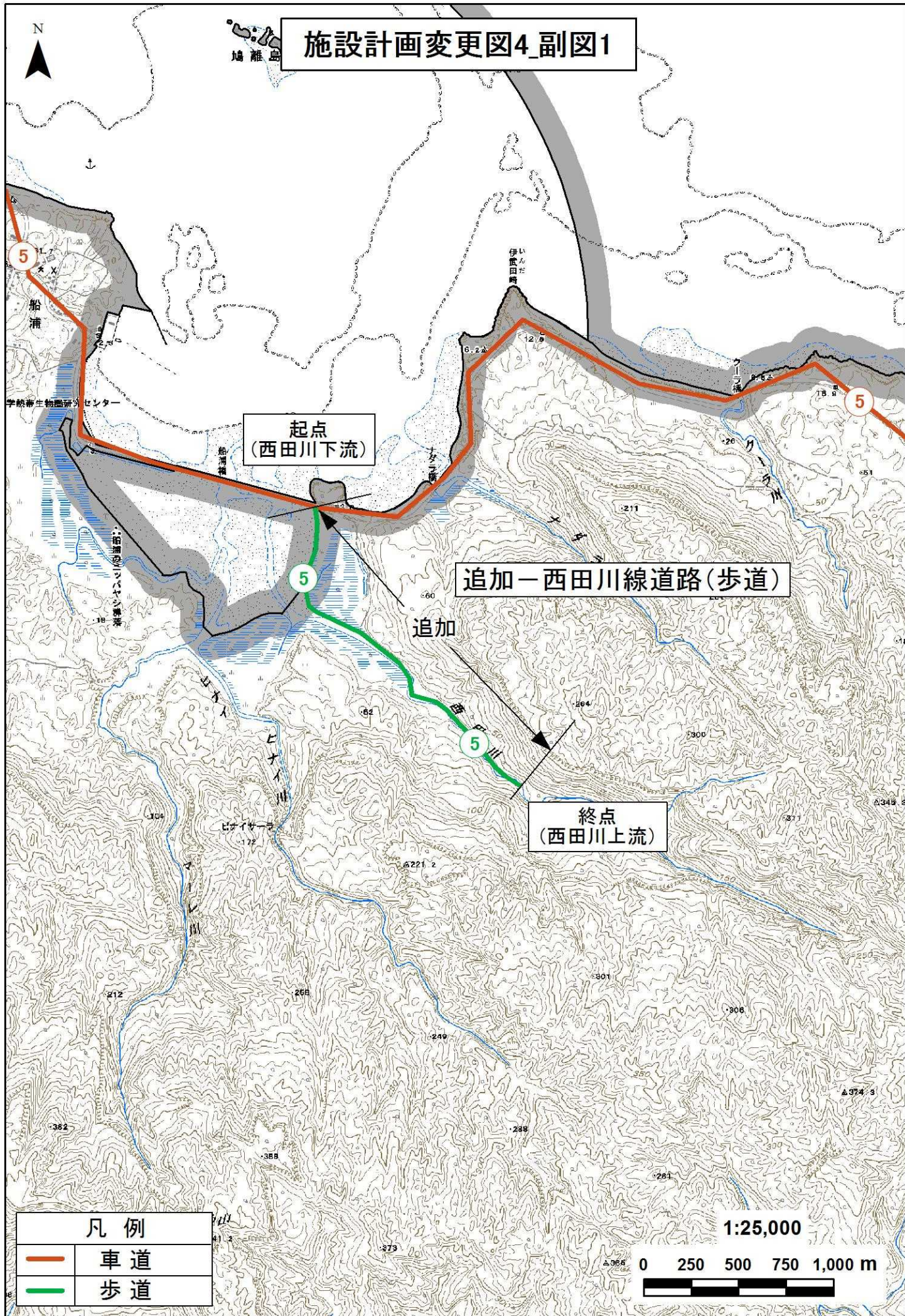


凡 例	
	車道
	歩道
	歩道(削除)



「この地図は、国土地理院長の承認を得て、同院発行の20万分の1 地勢図、5万分の1地形図及び2万5千分の1地形図を複製したものである。(承認番号 平27情複、第201号)」

# 施設計画変更図4\_副図1



起点  
(西田川下流)


追加—西田川線道路(歩道)

追加

終点  
(西田川上流)

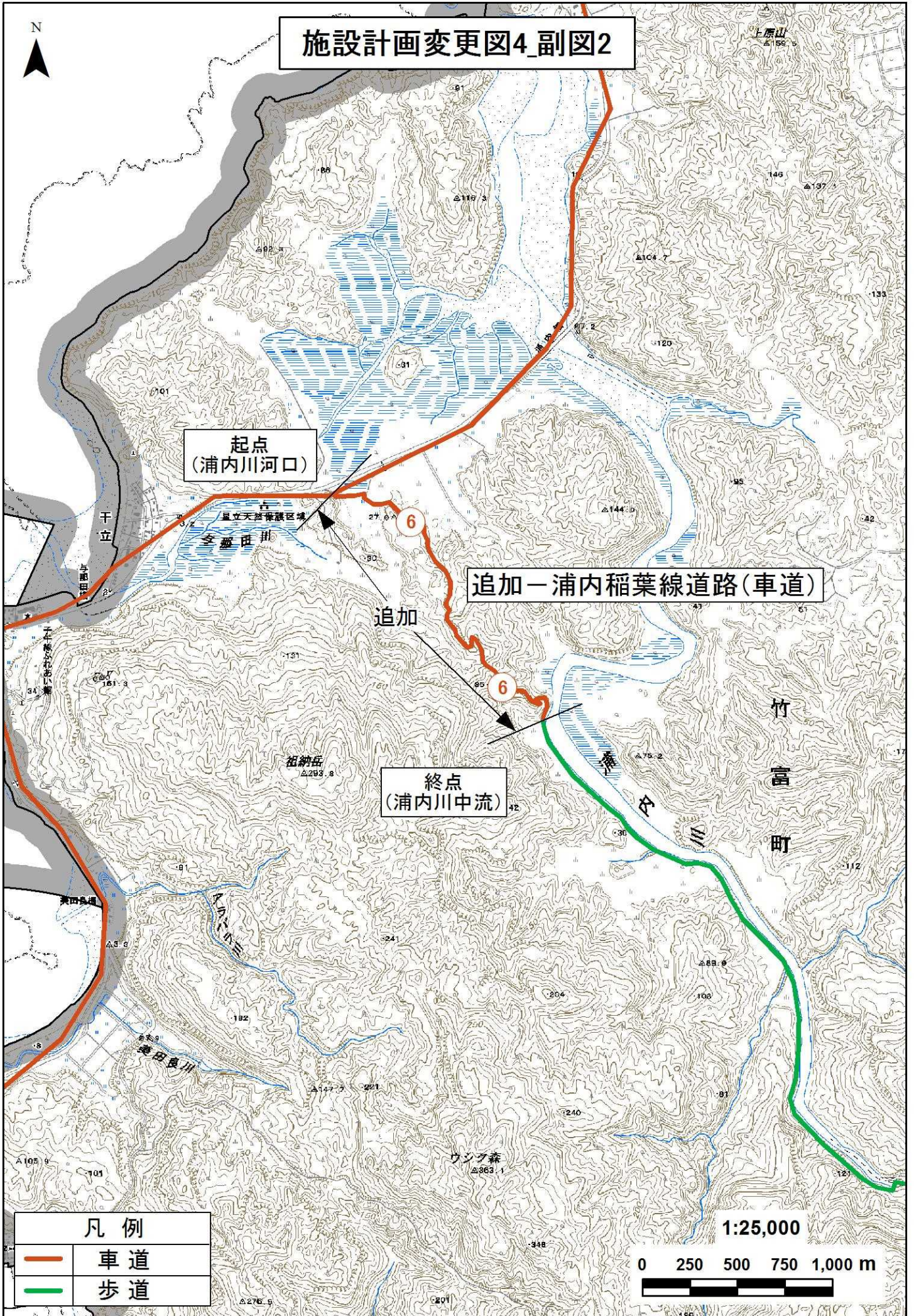
凡例	
	車道
	歩道

1:25,000



「この地図は、国土地理院長の承認を得て、同院発行の20万分の1 地勢図、5万分の1地形図及び2万5千分の1地形図を複製したものである。(承認番号 平27情複、第201号)」

# 施設計画変更図4\_副図2



起点  
(浦内川河口)

追加一浦内稲葉線道路(車道)

追加

終点  
(浦内川中流)

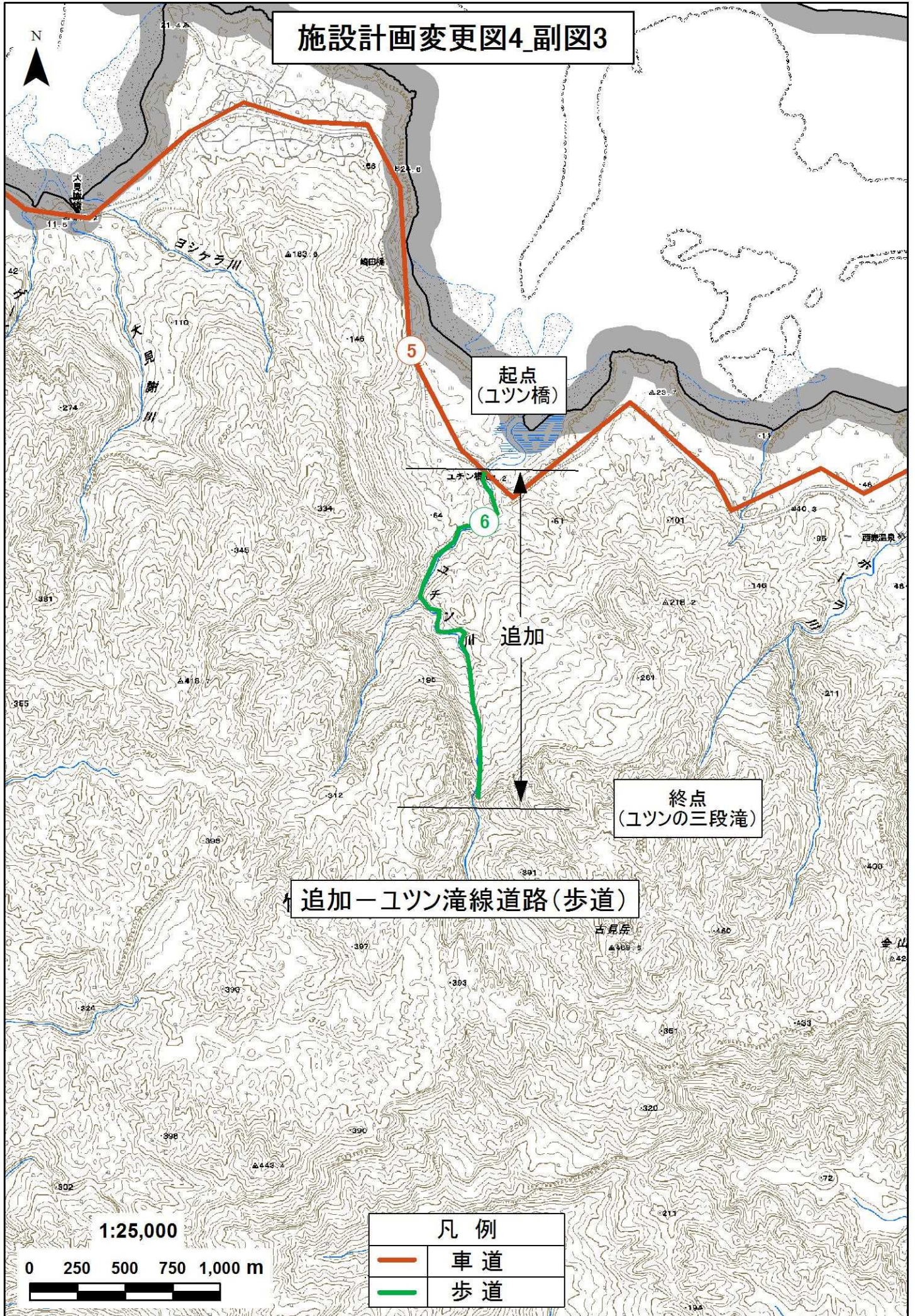
凡例	
	車道
	歩道

1:25,000



「この地図は、国土地理院長の承認を得て、同院発行の20万分の1 地勢図、5万分の1地形図及び2万5千分の1地形図を複製したものである。(承認番号 平27情複、第201号)」

# 施設計画変更図4\_副図3



追加ーユツン滝線道路(歩道)


起点  
(ユツン橋)

終点  
(ユツンの三段滝)

追加

凡例	
	車道
	歩道

1:25,000



「この地図は、国土地理院長の承認を得て、同院発行の20万分の1 地勢図、5万分の1地形図及び2万5千分の1地形図を複製したものである。(承認番号 平27情複、第201号)」

# 施設計画変更図4\_副図4

## 追加－仲良川線道路(歩道)

起点  
(仲良川中流)

追加

終点  
(仲良川上流)

終点  
(御座岳)

## 削除－御座岳線道路(歩道)

削除

ウブンドルのヤエヤマイン群落

起点  
(仲間川上流)

凡例	
	歩道
	歩道(削除)

1:25,000

0 250 500 750 1,000 m

「この地図は、国土地理院長の承認を得て、同院発行の20万分の1 地勢図、5万分の1地形図及び2万5千分の1地形図を複製したものである。(承認番号 平27情複、第201号)」