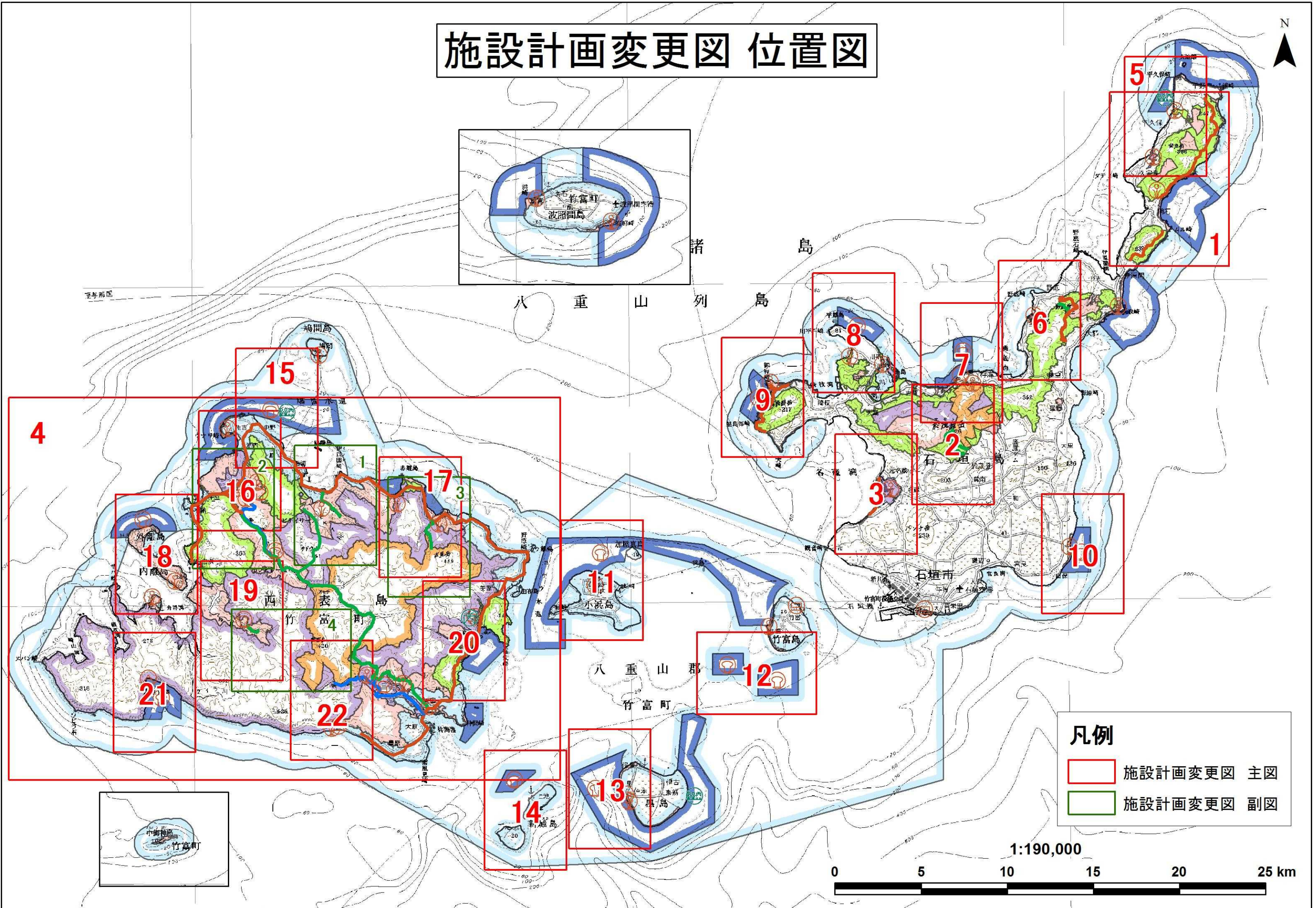


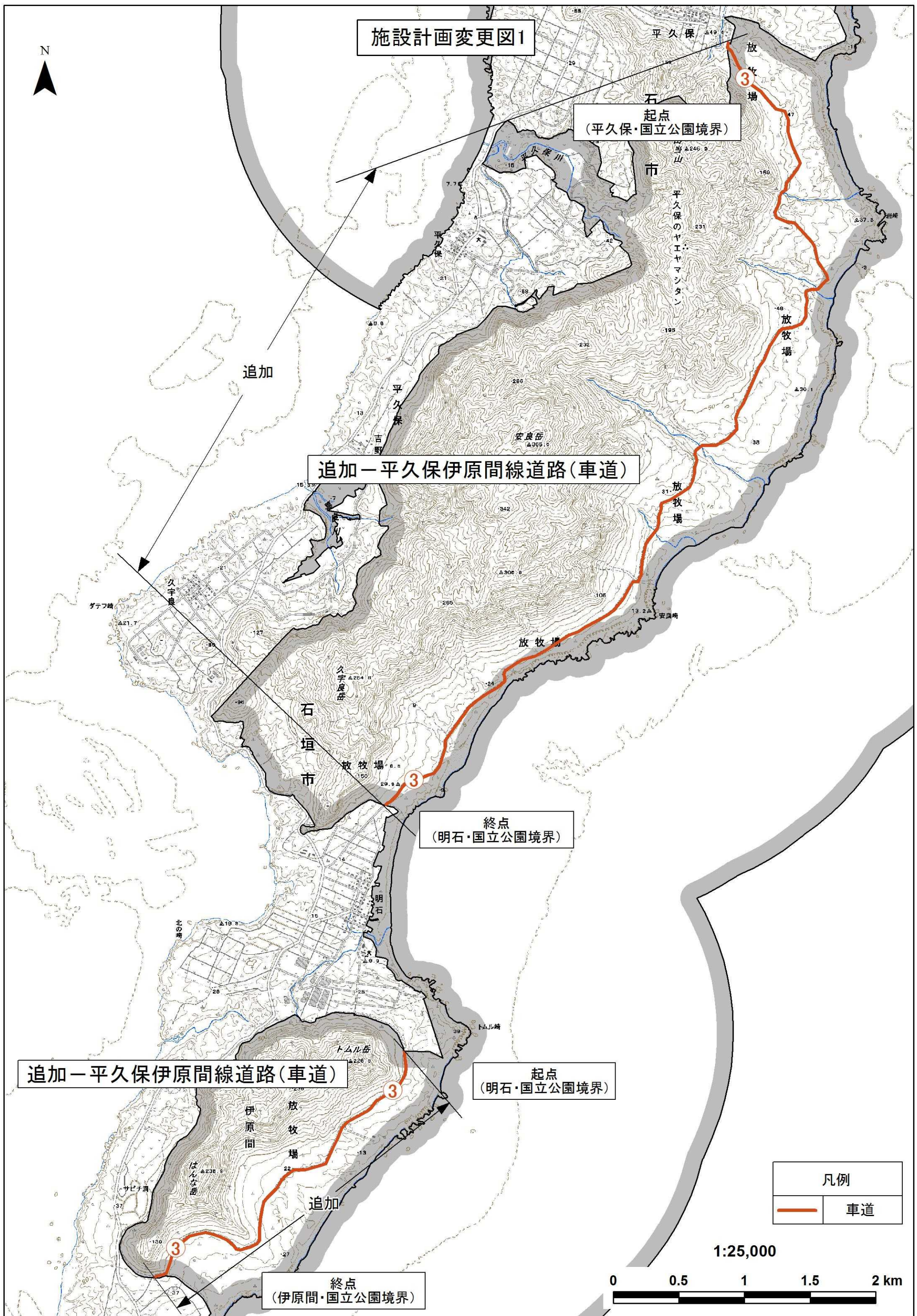
施設計画変更図 位置図



凡例
[Red Box] 施設計画変更図 主図
[Green Box] 施設計画変更図 副図

「この地図は、国土地理院長の承認を得て、同院発行の20万分の1 地勢図、5万分の1地形図及び2万5千分の1地形図を複製したものである。(承認番号 平27情複、第201号)」

施設計画変更図1



起点
(平久保・国立公園境界)

追加—平久保伊原間線道路(車道)

終点
(明石・国立公園境界)

追加—平久保伊原間線道路(車道)

起点
(明石・国立公園境界)

終点
(伊原間・国立公園境界)

凡例	
	車道

1:25,000



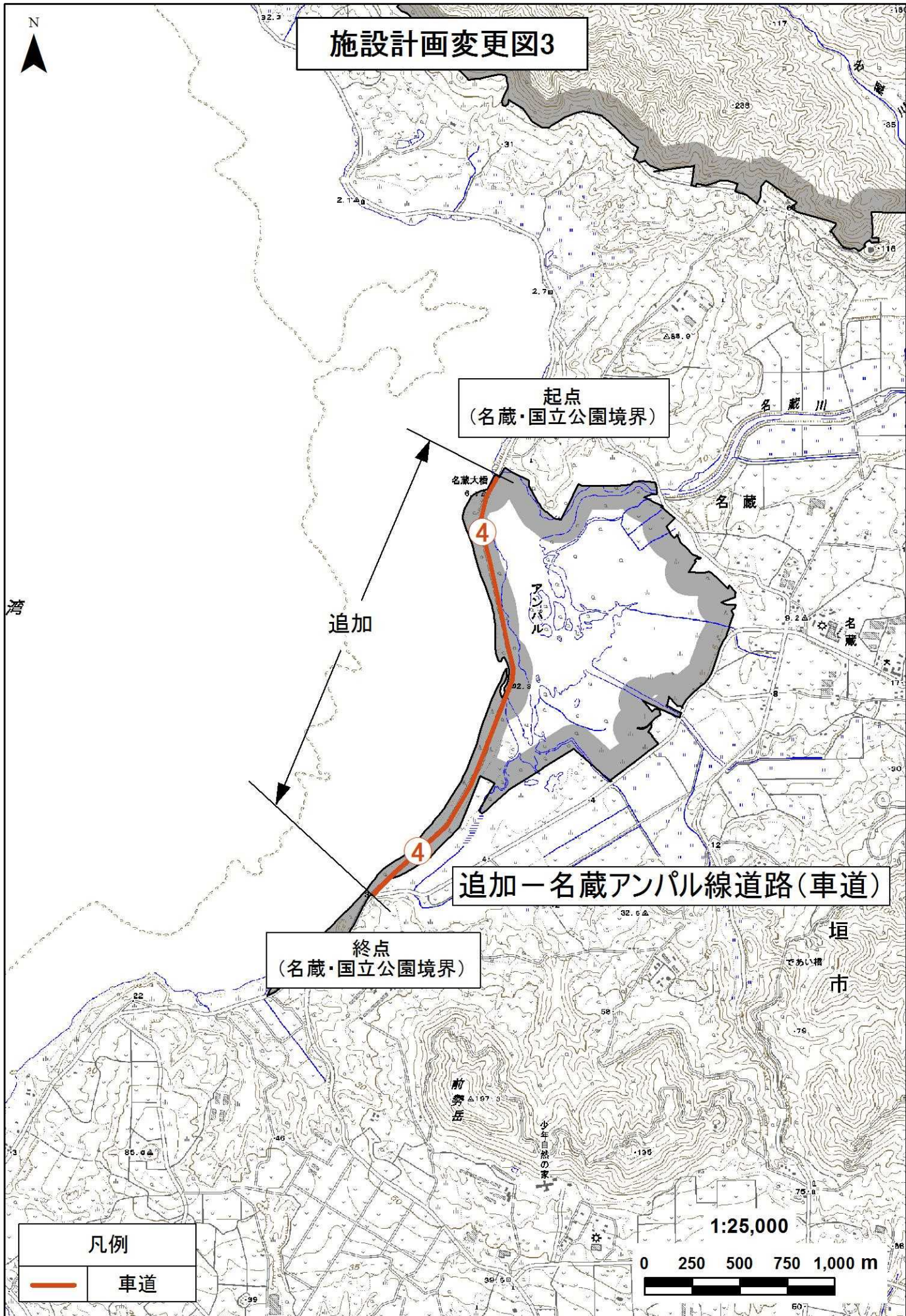
「この地図は、国土地理院長の承認を得て、同院発行の20万分の1 地勢図、5万分の1地形図及び2万5千分の1地形図を複製したものである。(承認番号 平27情複、第201号)」

施設計画変更図2



「この地図は、国土地理院長の承認を得て、同院発行の20万分の1 地勢図、5万分の1地形図及び2万5千分の1地形図を複製したものである。(承認番号 平27情複、第201号)」

施設計画変更図3



「この地図は、国土地理院長の承認を得て、同院発行の20万分の1 地勢図、5万分の1地形図及び2万5千分の1地形図を複製したものである。(承認番号 平27情複、第201号)」