

# 野川第一・第二調節池地区自然再生事業実施計画書

## 〈第一次実施計画書〉

平成 18 年 10 月

実施者　：　東京都建設局北多摩南部建設事務所

協議会　：　野川第一・第二調節池地区自然再生協議会

## はじめに

野川第一・第二調節池地区自然再生協議会（以下、協議会）では、野川及び野川第一・第二調節池における水環境の再生・創出を目指して、自然再生推進法に基づく「野川第一・第二調節池地区自然再生全体構想」を作成した。全体構想及び本実施計画は、市民、市民団体、学識経験者、東京都、小金井市で構成された協議会で検討したものである。協議会は、平成17年3月に発足し、平成18年9月まで12回の会議を開催してきた。

本実施計画の実施者は「東京都建設局北多摩南部建設事務所」としているが、これまでの検討の経過の中で、全体構想等を検討してきた協議会の構成者が、今後自然再生事業を進めていく上でも連携して中心的な役割を担うこととした。そのため、表記した実施者以外の市民等の主体的な参加についても記載している。

自然再生事業は三段階での展開を構想している。本実施計画は、その内、第一段階（第一期事業）及び第二段階（第二期事業）における自然環境の再生・創出対策と各主体の連携と参加の内容について、自然再生実施計画書としてとりまとめたものである。

## ●目次●

はじめに

1. 自然再生事業の対象となる区域及びその内容	
1.1 自然再生事業の対象となる範囲	1
1.2 事業対象地区の自然環境及び周辺地域の自然環境との関係	2
2. 整備の目標	
2.1 自然再生全体構想の目標	10
2.2 第一期及び第二期事業における基本方針	12
3. 自然再生事業の実施計画及び効果	
3.1 第一期計画	14
3.2 第二期計画	19
4. ふれあい活動（環境学習等）	
4.1 ふれあい活動の展開	23
5. モニタリング	
5.1 第一期・第二期事業におけるモニタリングの実施方針	25
5.2 第一期事業におけるモニタリング	25
5.3 モニタリングの内容	26
6. 維持管理	
6.1 維持管理内容と実施主体	29
6.2 モニタリング・維持管理の体制	30
7. 広報活動及び情報公開の展開	32

# 1. 自然再生事業の対象となる区域及びその内容

## 1.1 自然再生事業の対象となる範囲

- ・本自然再生事業の事業対象地区は、「野川第一調節池、第二調節池、野川（小金井新橋～二枚橋）」とする。
- ・しかし、自然再生を行うために必要となる資源（水）が事業対象地区だけでは十分確保できないことや自然環境の連続性を検討する必要があることから、事業対象地区に「関連する地区」を設けた。
- ・関連する地区：上記の対象地と関わりの深い、はけの森、武蔵野公園、及び過去に対象地区の水田へ給水していた湧水・用水路等

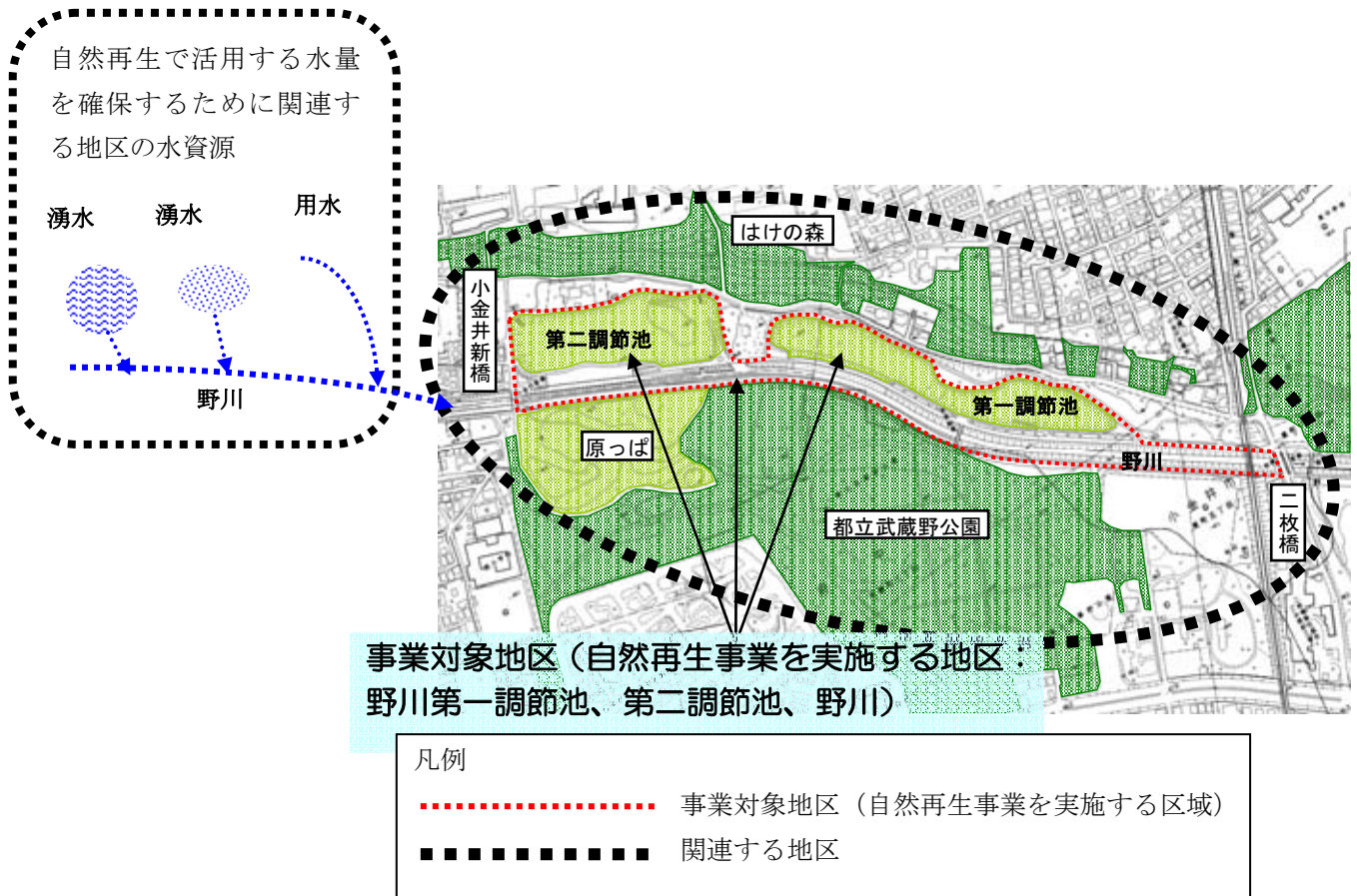


図-1.1 事業対象地区と関連する地区の位置

## 1.2 事業対象地区の自然環境及び周辺地域の自然環境との関係

### (1) 周辺地域の自然環境との関係からみた本自然再生事業の意義・効果

野川第一・第二調節池のある事業対象地区（以下、対象地区）は、北側に国分寺崖線、南側に武蔵野公園、東側に野川公園を配し、さらに多磨霊園や国際基督教大学を含む広大な空間と豊かな緑に囲まれている。都市河川としては自然が残されている野川や、国分寺崖線からの湧水もあり、水と緑と土という環境が一体となって確保されており、都市化されたなかの数少ない貴重な自然環境である。

また、多摩丘陵あるいは多摩山地と都心部の中間に位置し、自然地と市街地を結ぶ位置にある。対象地区及びその周辺地域では、古くから農業が営まれ、雑木林を中心に水田・畑地・溜池・水路・草地などで構成される環境を有していた。そして、人為による適度な攪乱によって里地里山\*1特有の環境が形成・維持され、多くの野生生物を育む地域となっていた。近年の環境省による調査では、レッドデータブック（RDB）記載種が多く出現する場所の約5割\*2が里地里山であることがわかっている。

対象地区は広い空間と連続性を持った水辺・草地・樹林があり、それに対応して様々な生物が見られる、いわゆる武蔵野の里地里山の生態系が過去から改変を受けながらも残されている地域である。特に植物と昆虫の種類数が多く、ミクリやハグロトンボ、ホトケドジョウ等の希少な生物も生息している。

対象地区は、野川流域にあっても、市街地の中の身近な自然の拠点であり、また、希少な自然が残されている地域であるため、地域・流域の各々において、ビオトープ・ネットワーク上の重要な地区となっている。

対象地区付近の野川は周辺に湧水地点が複数箇所あり、さらに、川辺に近づき親しめるという特徴を有している。

その一方、対象地区の周辺地域では、身近な里地里山の自然が失われつつある。小金井市内の緑地率は減少しており、屋敷林、崖線林、農地の減少などが見られる（小金井市緑の基本計画）。都市化に伴う自然率の低下は湧水の減少や涸渇といった現象に関わりが深いと考えられている。また、野川では、渇水による瀬切れや、降雨時に合流式下水道から希釈された未処理の下水の流入など、河川環境を悪化させる要因もある。

以上のような希少で身近な自然を有している地域であるが、放置しておく、自然環境の過度の攪乱と衰退がもたらされると危惧されている。対象地区はビオトープ・ネットワーク上の重要な地区に位置しており、この地区で自然再生事業をおこなうことにより、広域的な生物多様性の向上に寄与できる可能性を秘めている。ここに対象地区において自然再生にとりくむ意義がある。

\*1 「里地里山」については環境省により次のように定義づけされている。

『里地里山とは、都市域と原生的自然との中間に位置し、様々な人間の働きかけを通じて環境が形成されてきた地域であり、集落をとりまく二次林と、それらと混在する農地、ため池、草原等で構成される地域概念である。一般的に、主に二次林を里山、それに農地等を含めた地域を里地と呼ぶ場合が多いが、言葉の定義は必ずしも確定しておらず、ここでは全てを含む概念として里地里山と呼ぶこととした。』（資料：<http://www.env.go.jp/nature/satoyama/chukan.html>）

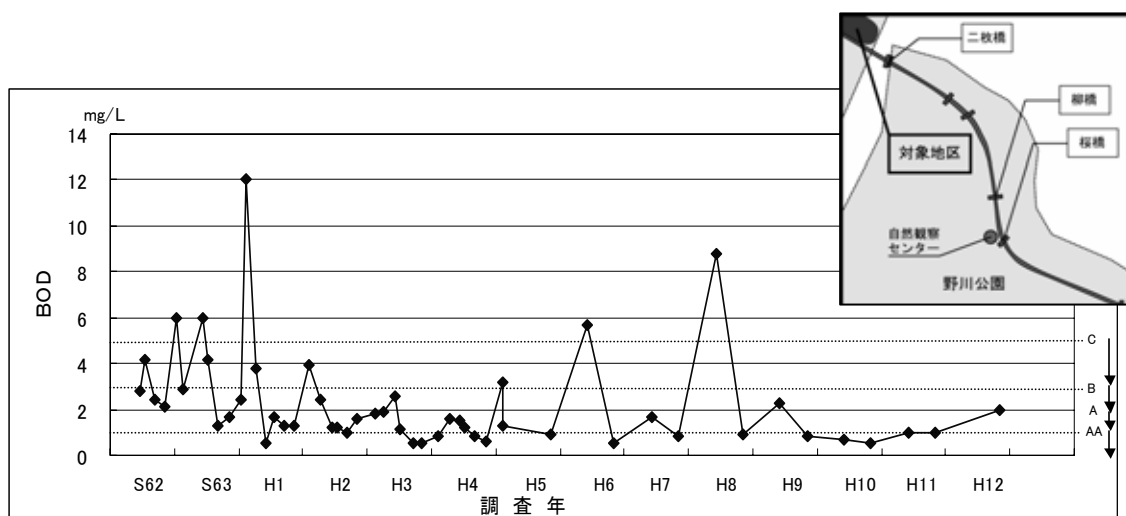
\*2 生物多様性政策研究会、「生物多様性キーワード事典」2002年、中央法規出版による

## (2) 野川（事業対象地区周辺）の水質

事業対象地区の隣接地、野川公園内の柳橋における水質の経年変化を図-1.2 に示す。

対象地区における近年の水質（BOD）の経年変化を見ると、環境基準のD類型（BODの場合 8 mg/l 以下）に対し、2.0 mg/l 以下で推移しており、環境基準を満たしている。

ほぼ全川においても、野川の水質は改善され、環境基準を満足する傾向にある。しかし、近年の流量の減少と相まって、雨天時の合流式下水道からの希釈汚水の流出が問題となっている。



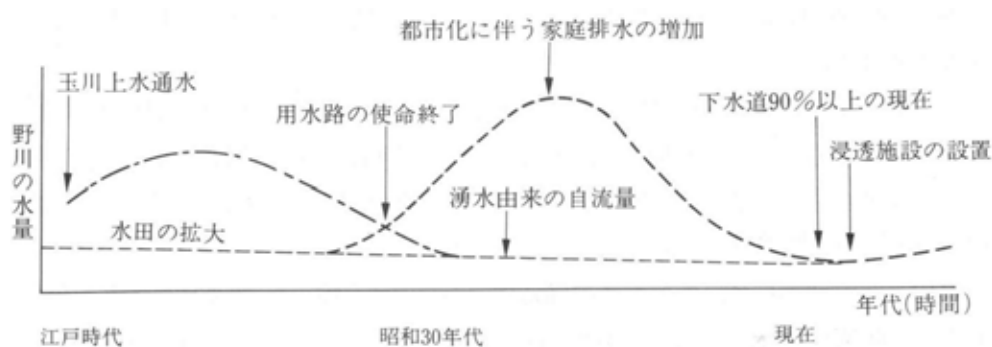
資料：東京都環境局「区市町村・水道局公共用衰期水質測定結果」

図-1.2 柳橋におけるBOD経年変化

### (3) 野川の流況

#### － 1) 事業対象地区周辺の流況

昭和 30 年代頃まで、この地域では砂川用水からの分水と湧水を活かして水田が営まれていた。その後水田が減少し、用水からの分水量も減少する。その一方、都市化に伴う家庭排水の流入により流量は増えるが、下水道整備に伴い流量は減少した。以上の野川の流量の定性的な変遷については図－1.3 のようにまとめられる。(図は定性的なイメージ図であるため、グラフ縦軸の水量はある地点の観測した値を反映したものではない。)



出典：土屋十圓「都市河川の総合親水計画」信山社サイテック、1999

図－1.3 野川の流量の定性的な変遷



瀬切れした野川（小金井新橋下流・平成18年2月撮影）

第二調節池上流部にある小金井新橋の流量は、表-1.1のとおりである。近年、降水量の多い夏季に多く、春季に少ない傾向にある。特に、近年は流量の減少により、川底が露出する『瀬切れ』が毎年のように見られる。

表-1.1 小金井新橋等における野川の流量

単位：m<sup>3</sup>/日

調査日 測定地点	年間の 推移	1月	2月	3月	4月	5月	6月	7月	8月	9月	10月	11月	12月
平成12年 小金井新橋	0～ 19,004	345	0	0	374	0	0	7,416	9,597	17,703	18,329	19,004	9,559
平成14年度 小金井新橋	—	—	—	430	—	—	—	—	—	18,708	—	—	—
第一調節池・ 放水口	—	—	—	475	—	—	—	—	—	19,188	—	—	—

注) 1ヶ月の内1日のある時間を選び測定した数値である。日流量に変換。

調査日：平成12年1月～12月、平成14年9月/平成15年3月

資料：東京都建設局資料

表-1.2 小金井新橋における野川の平均流量（参考）

単位：m<sup>3</sup>/日

	1月	2月	3月	4月	5月	6月	7月	8月	9月	10月	11月	12月
平成8年	605	432	1,296	1,901	6,653	346	25,402	5,357	33,437	19,440	6,221	1,210
平成9年	691	432	2,678	7,258	5,875	13,565	9,850	15,466	33,091	10,022	3,283	1,728
平成10年	4,234	3,283	10,973	17,280	5,962	11,837	14,256	28,080	61,085	47,002	6,653	2,765
平成11年	1,555	1,296	1,814	14,947	16,243	7,430	41,213	50,112	23,587	10,368	6,480	1,728
平成12年	2,246	1,037	3,370	9,590	5,011	9,245	37,152	6,912	35,251	21,773	15,638	3,283
平成13年	3,542	1,642	2,333	1,296	5,789	12,787	3,370	14,515	39,485	50,026	30,067	3,974
平成14年	5,443	1,469	3,629	3,542	3,197	6,998	17,626	27,302	39,312	42,854	6,739	3,974
平成15年	2,938	1,901	5,875	5,530	6,826	8,640	11,405	45,792	21,254	17,280	16,416	16,762
平成16年	2,246	1,901	4,234	4,406	5,875	6,394	2,160	2,592	8,381	142,560	52,531	12,528
平均	2,611	1,488	4,022	7,306	6,826	8,582	18,048	21,792	32,765	40,147	16,003	5,328

注) 上記の測定値は毎日毎時間測定した数値を1ヶ月の日数で除したものである。日流量に変換。

資料：東京都建設局資料



－ 2) 事業対象地区周辺の湧水

事業対象地区に近い湧水としては、貫井神社、蒼浪泉園、T邸、小金井市立はけの森美術館、野川第二調節池側溝（涸渇するときがある）、野川第一調節池北側の湧水、ICU敷地内、湧き水広場、出山下湧水がある。この内、貫井神社、わき水広場、出山下湧水が比較的多いが、湧水量は、季節により変動が大きい。

事業対象地区より上流部の湧水については、冬季から春にかけて渇水する傾向にある。

表－1.3 事業対象地区及び周辺部の湧水量

単位：m<sup>3</sup>/日

湧水地点	年間の 推移	1月	2月	3月	4月	5月	6月	7月	8月	9月	10月	11月	12月
T邸	0～ 794	56	77	0	90	64	49	468	174	794	490	452	419
小金井市立 はけの森美術館	0～ 290	0	0	0	0	1	34	189	80	290	182	283	123
はげ下集水升(第 一調節池北側)*	—	—	—	13	—	—	—	—	—	51	—	—	—
第二調節池・ 放水口*	—	—	—	23	—	—	—	—	—	616	—	—	—
ひょうたん池	0～ 290	207	72	3	1	0	30	275	214	265	263	290	254
わき水広場	40～3,899	484	282	59	40	97	73	1,971	821	1,539	3,899	2,340	1,870
出山下（上流）	125～1,231	489	382	166	125	249	151	690	624	793	883	1,231	719

注) 1ヶ月の内1日のある時間を選び測定した数値である。日流量に変換。

調査日 無印 : 平成12年1月～12月

\*印 : 平成14年9月/平成15年3月(太枠内)

資料：東京都建設局資料

#### (4) 事業対象地区の自然環境

事業対象地区では、崖線の樹林地、河川、都市公園が連続している。しかし、水際の連続性や河川と崖線等からの湧水の連続性が失われている。また、崖線の樹林地が宅地化により分断され、宅地造成等による工作物の設置により、景観的にも連続性が失われている。

また、野川の流量や湧水量の減少に伴って、事業対象地区では乾燥化が課題となっている。

第一調節池は、人の立ち入りが少ないことから草丈が高く、湿性の植物が見られる。平成13年度にビオトープ（どじょう池）が整備され、人々に親しまれているが、利用過多の状況から生物の生息環境としては不安定となっている。ビオトープに注ぐ少量の湧水がU字溝に流入しており、小規模な水域生態系がみられる。

第二調節池は、スポーツ利用等多くの人に利用されている状況から、植生も人為の影響を大きく受けている。また、水源がわずかであるため、乾燥化が進んでいる。

第一・第二調節池地先の野川は、水量の減少や濁水による瀬切れ、直線的で単調な河道、コンクリート等の人工的な構造物が多いことが生物の生息環境の面で課題となっている。特に、たびたび濁水が起これり水域生態系に大きな影響を及ぼしている。

##### ー 1) 植物

これまでに140科780種が確認されている。（平成14年度調査では103科356種）

第一調節池底部には空き地等にみられる草本類（カゼクサーチカラシバ群落・メリケンカルカヤ群落等）が広く分布し、周囲のU字溝に沿ってオギ群落が分布している。人の立ち入りが比較的少ないことから、草丈は高く、より湿性の立地である。

野川第一調節池のどじょう池ではミクリ、ヒメガマ、タマガヤツリ、ウキヤガラなどのほかに、ボタンウキクサ、ホテイアオイなども確認されている。

第二調節池底部にはカゼクサーチカラシバ群落、周囲の土手法面にメリケンカルカヤ群落やメヒシバーアキノエノコログサ群落が分布している。人の立ち入りや利用が多く、踏圧等、人為の影響が強い立地である。

野川の低水路はコンクリート三面張りの部分が多いが、土砂の堆積した部分にパッチ状植物群落が見られる。水域から水際に成立する草本類（ヨシ・ヒメガマ・オオイヌタデ等）や、高水敷や堤防に成立する草本類（オギ・セイバンモロコシ）がみられる。