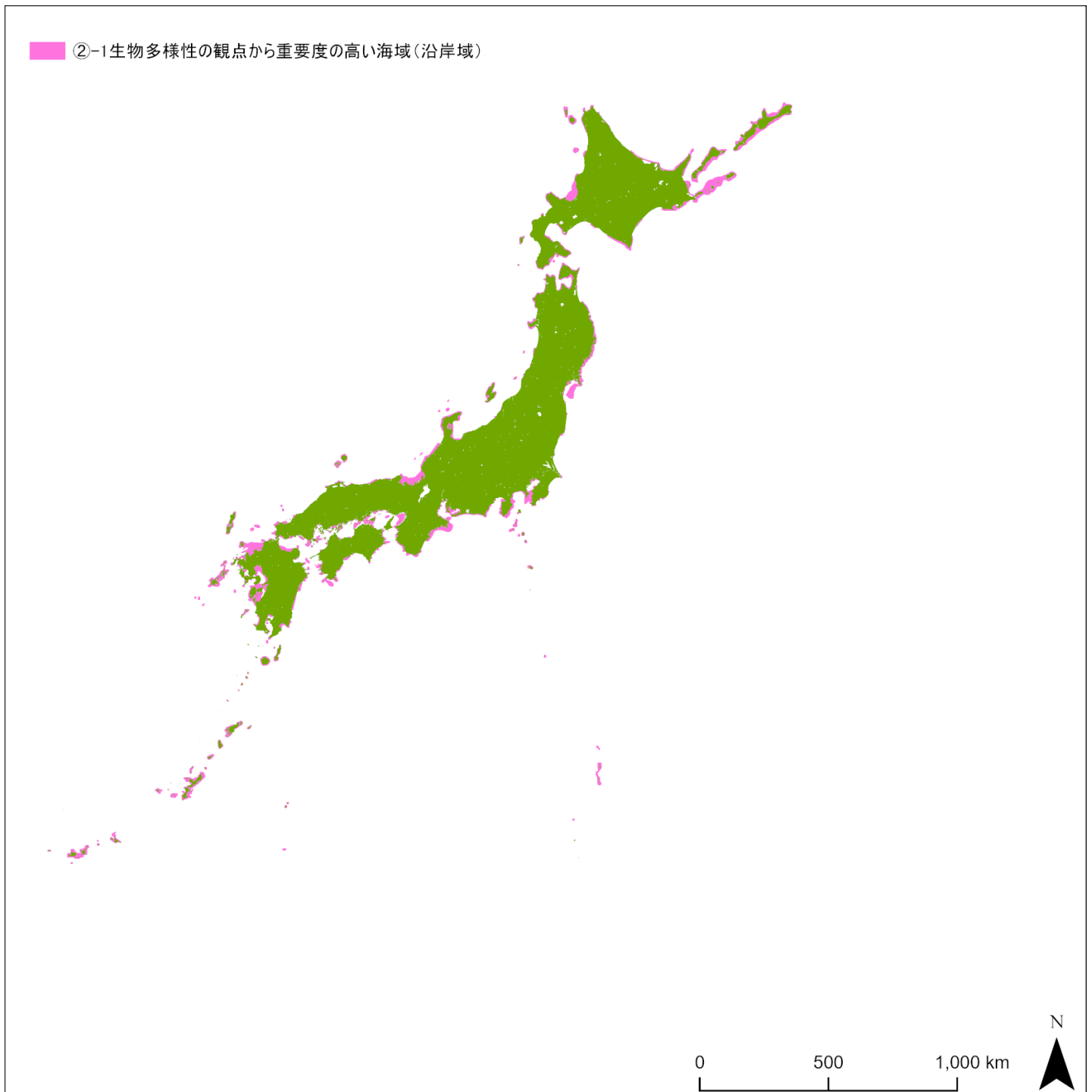


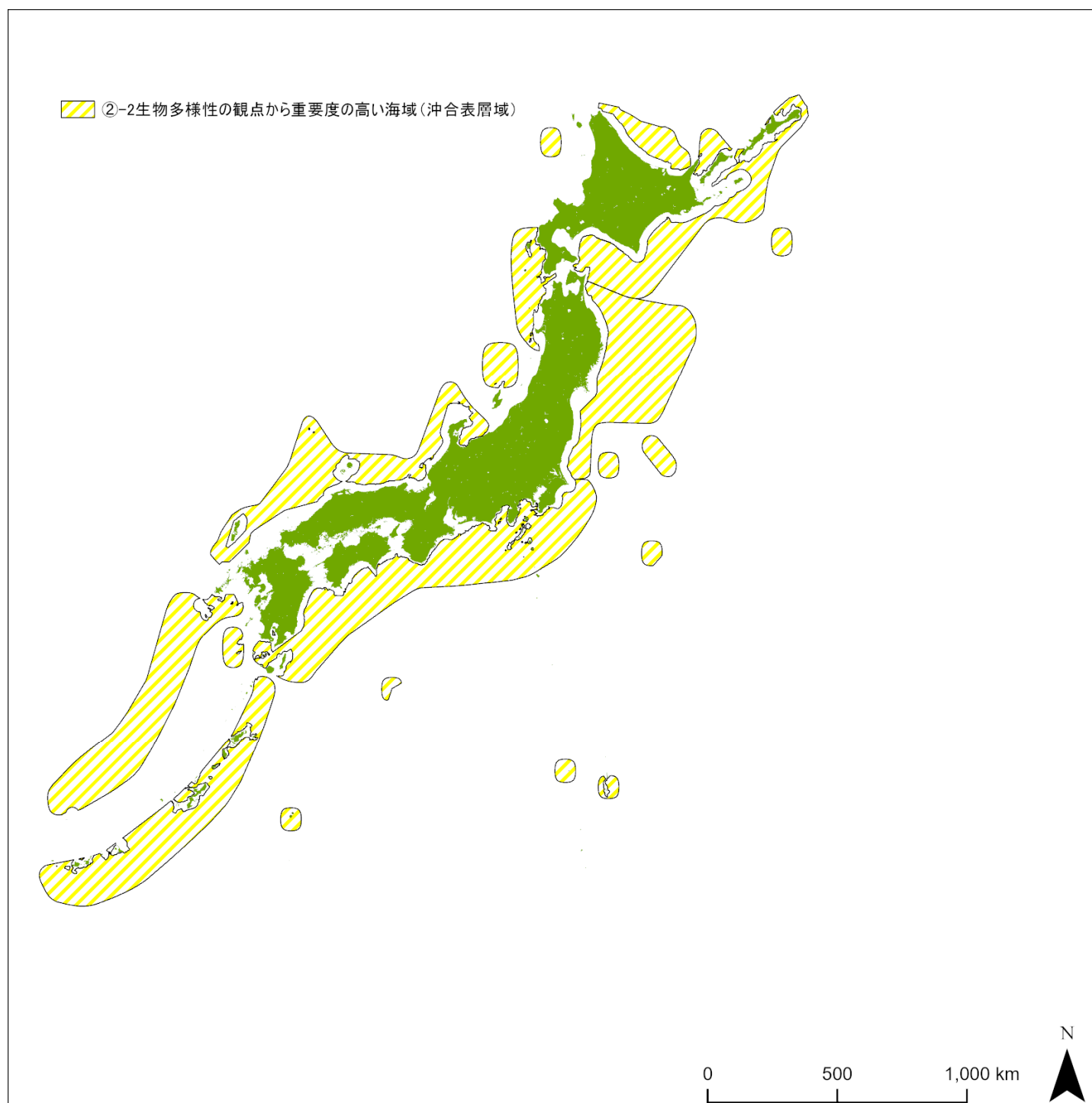
重要海域（沿岸域）



この地図は、生物多様性の観点から重要度の高い海域（環境省）2015/1/1時点の情報を使用し、いであ株式会社が作成（複製）したものである。

（<http://www.env.go.jp/nature/biodic/kaiyohozen/kaiiki/download.html>）

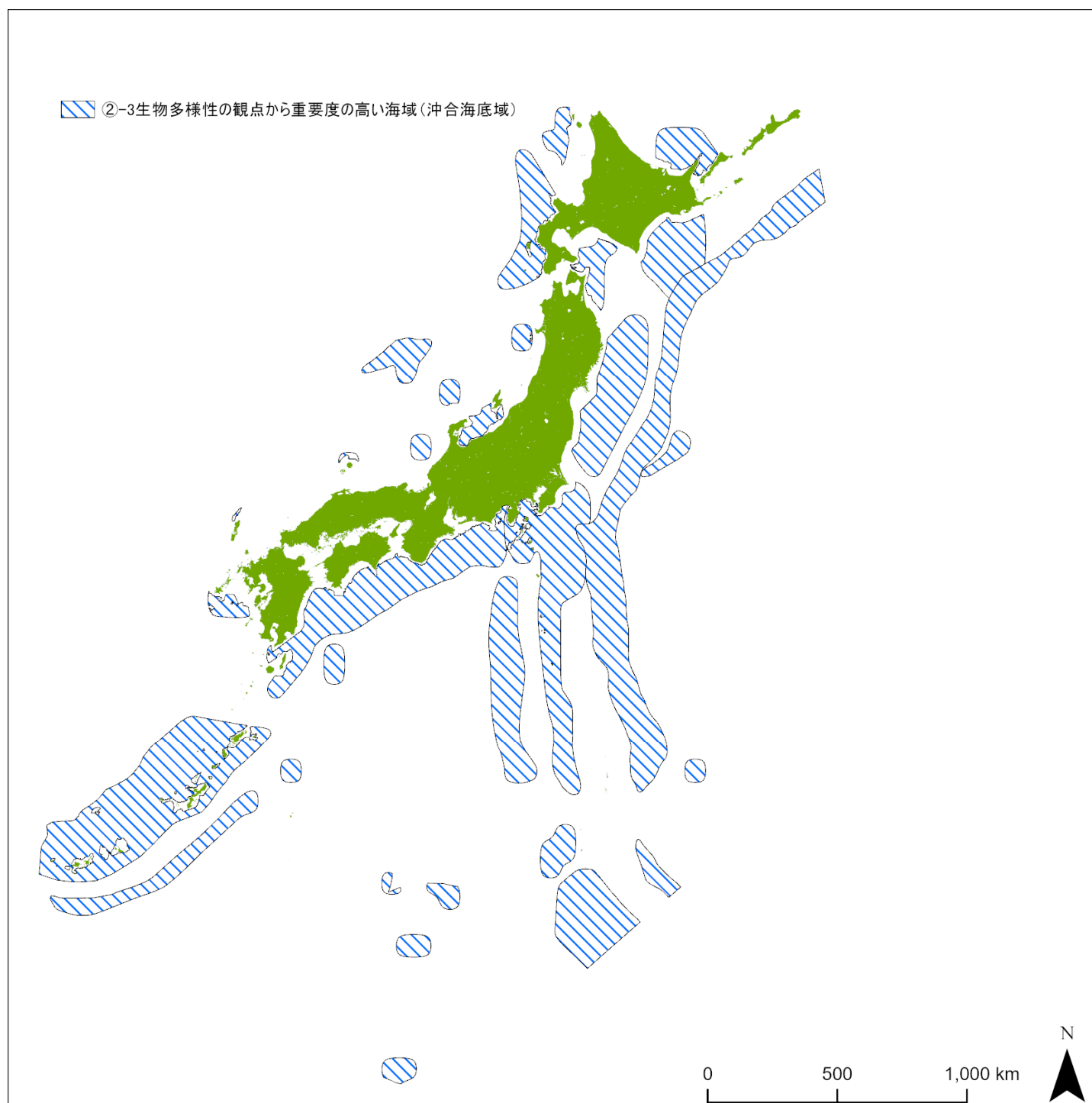
重要海域（沖合表層域）



この地図は、生物多様性の観点から重要度の高い海域（環境省）2015/1/1時点の情報を使用し、いであ株式会社が作成（複製）したものである。

（<http://www.env.go.jp/nature/biodic/kaiyohozen/kaiiki/download.html>）

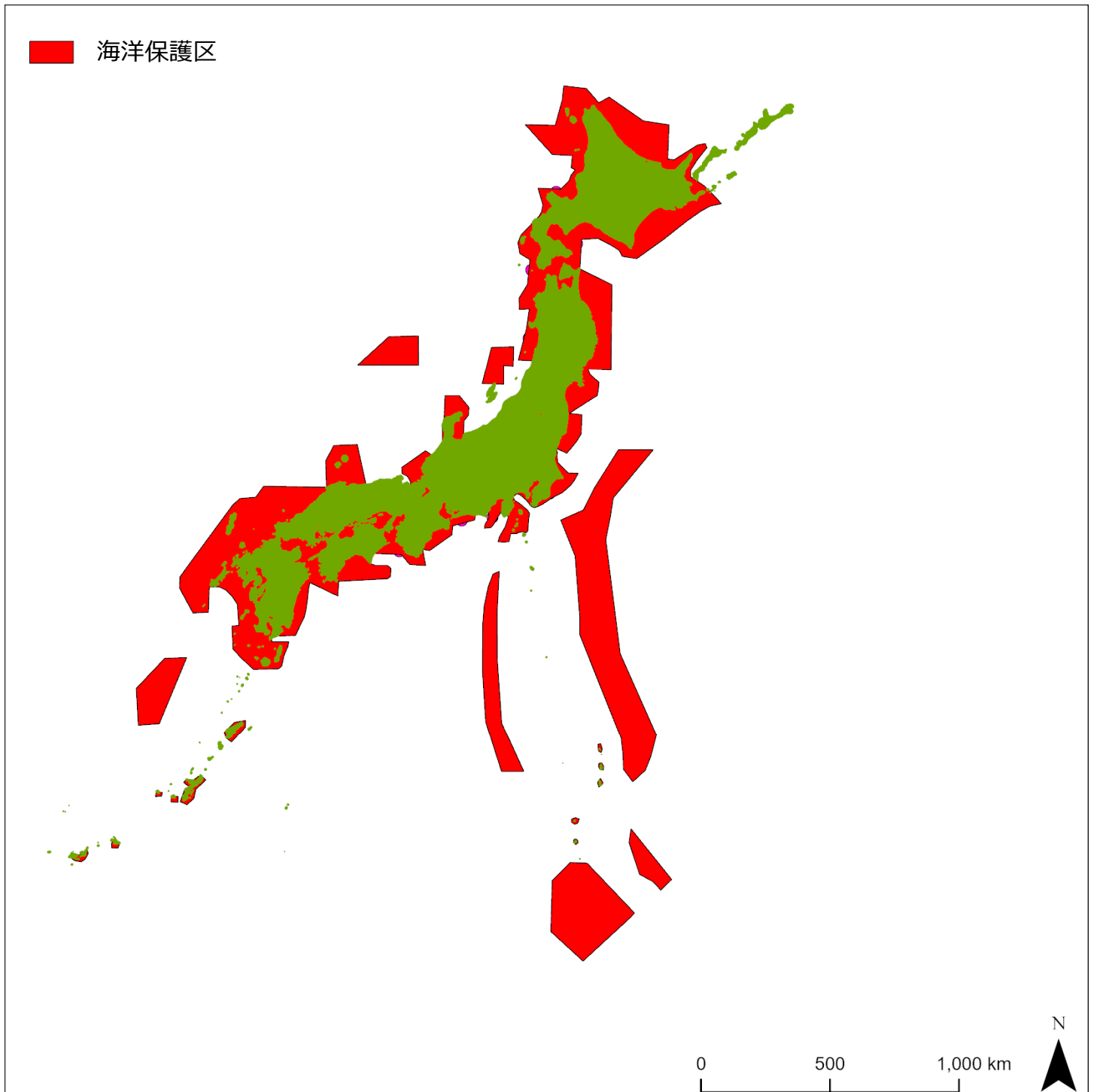
重要海域（沖合海底域）



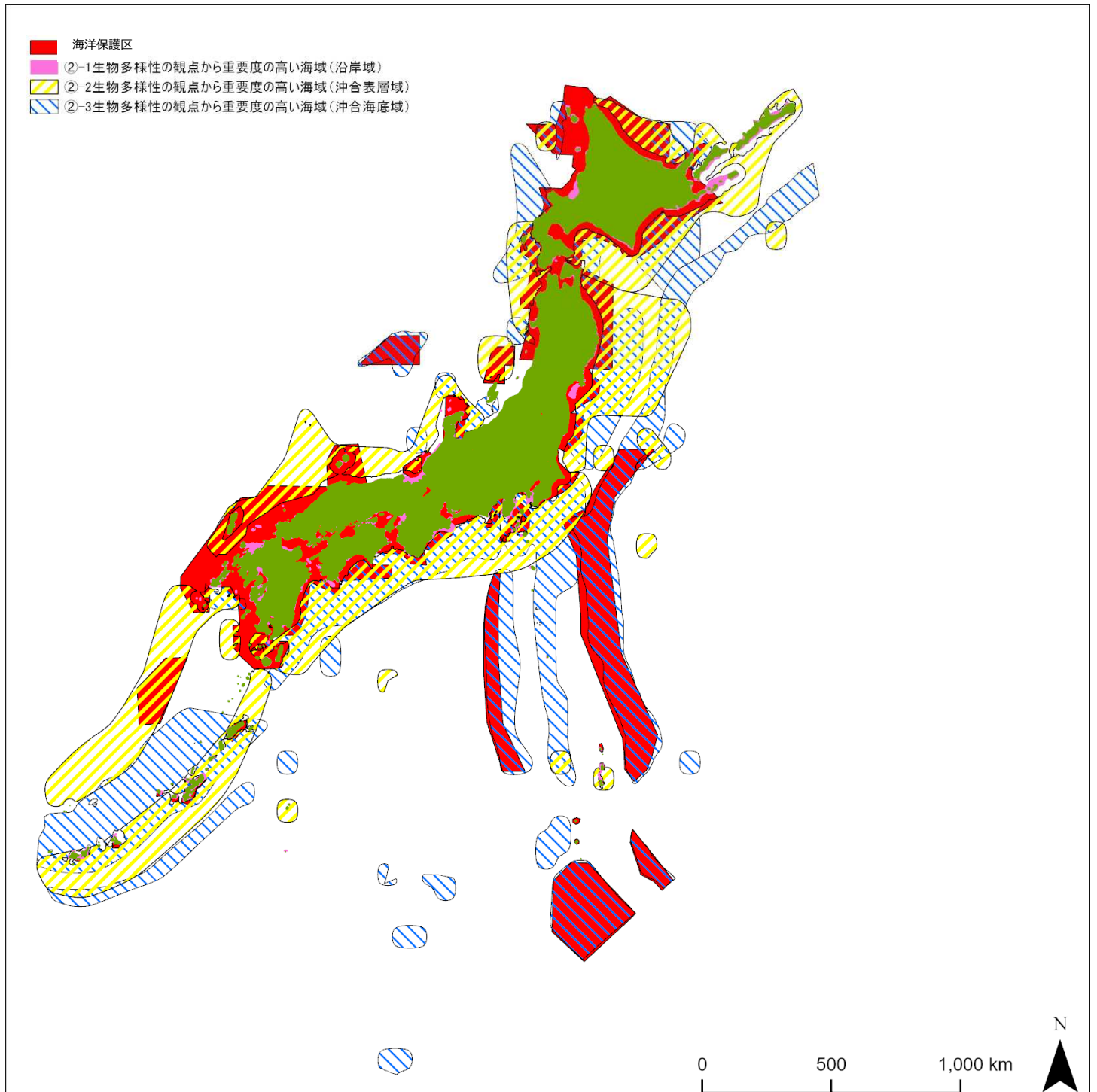
この地図は、生物多様性の観点から重要度の高い海域（環境省）2015/1/1時点の情報を
使用し、いであ株式会社が作成（複製）
したものである。

（<http://www.env.go.jp/nature/biodic/kaiyo-hozen/kaiiki/download.html>）

海洋保護区



海洋保護区 + 重要海域



この地図は、生物多様性の観点から重要度の高い海域（環境省）2015/1/1時点の情報を
使用し、いであ株式会社が作成（複製）したものである。

(<http://www.env.go.jp/nature/biodic/kaiyo-hozen/kaiiki/download.html>)