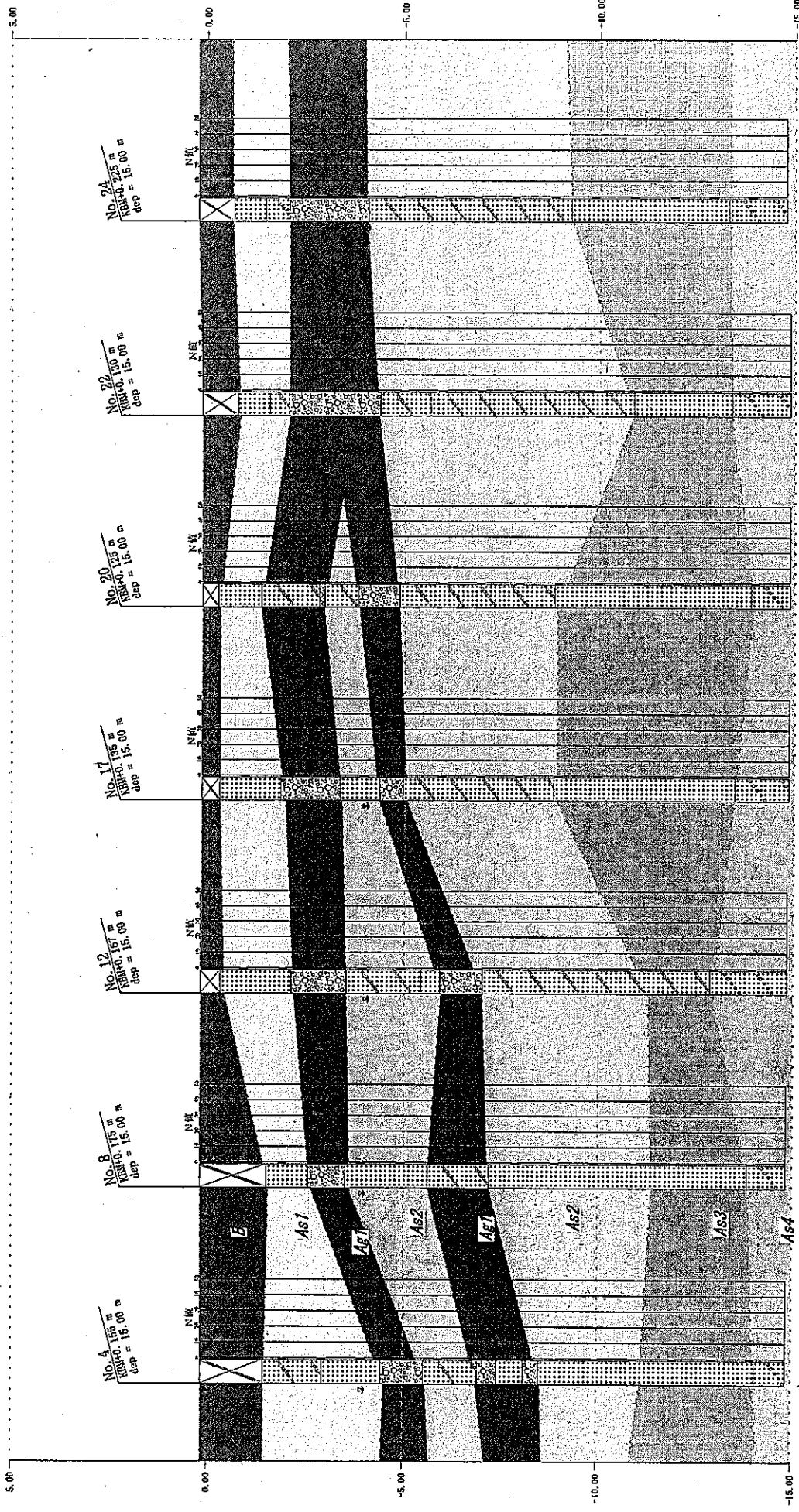


ボーリング調査フロー

標高(0M) (+m)

標高(0M) (+m)



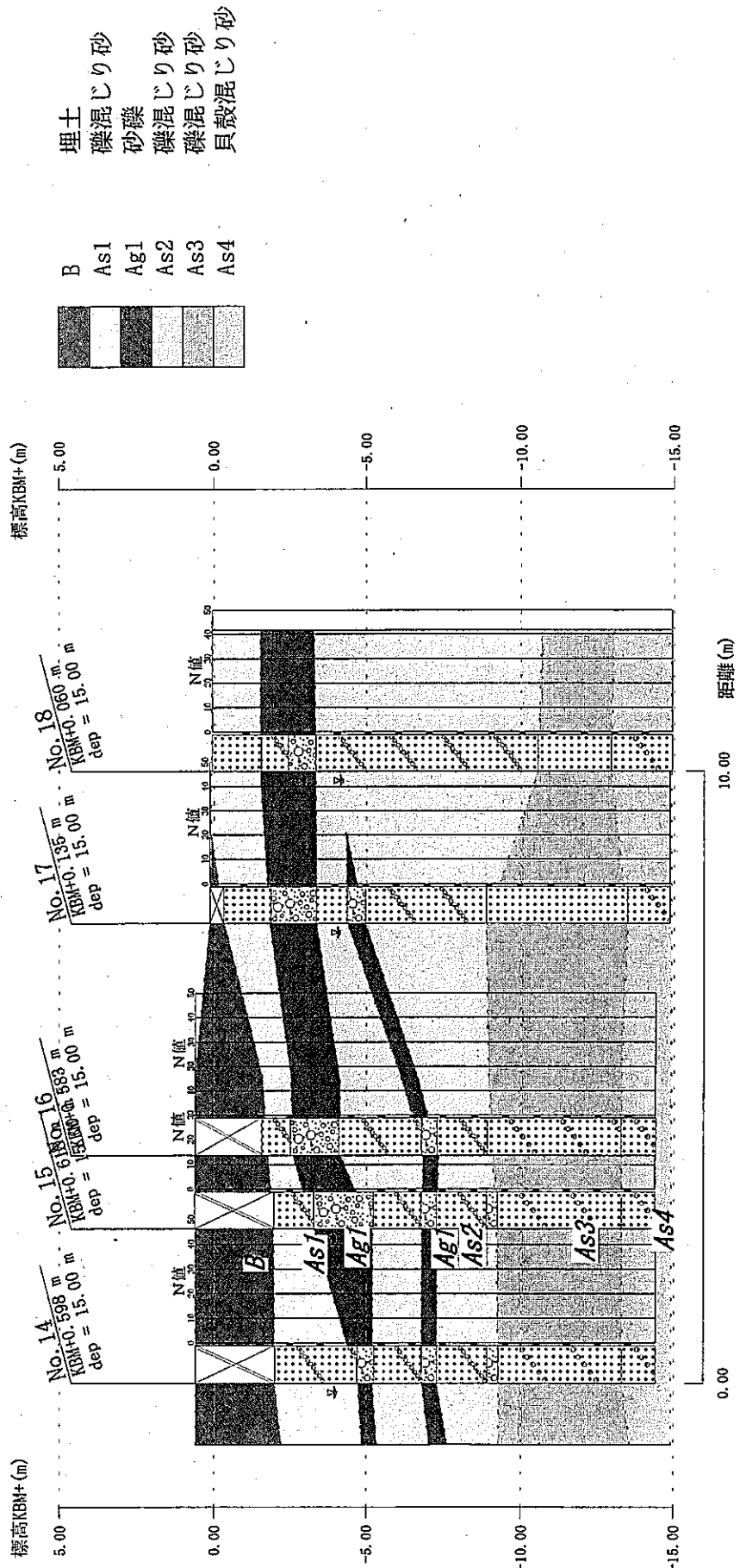
距離(m)

10.00

0.00

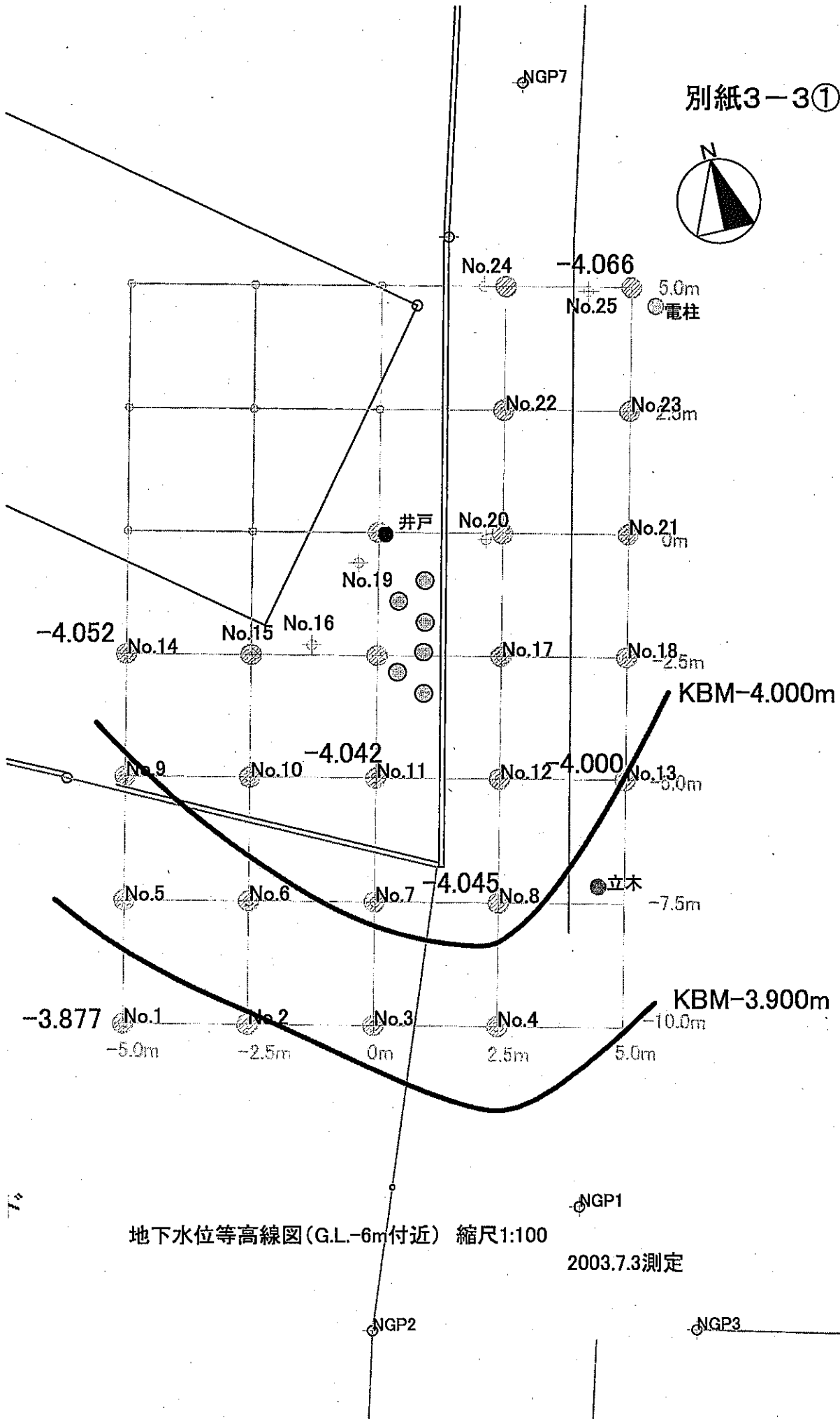
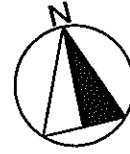
- B 埋土
- As1 礫混じり砂
- As2 礫混じり砂
- As3 礫混じり砂
- As4 礫混じり砂
- Ag1 砂礫
- Ag2 礫混じり砂
- Ag3 貝殻混じり砂

別紙 3-2①



別紙 3 - 2 ②

別紙3-3①



地下水位等高線図(G.L.-6m付近) 縮尺1:100

2003.7.3測定

