

図8 神栖町地下水汚染解明のための調査フロー図

図9 コンクリート構体の分布状況

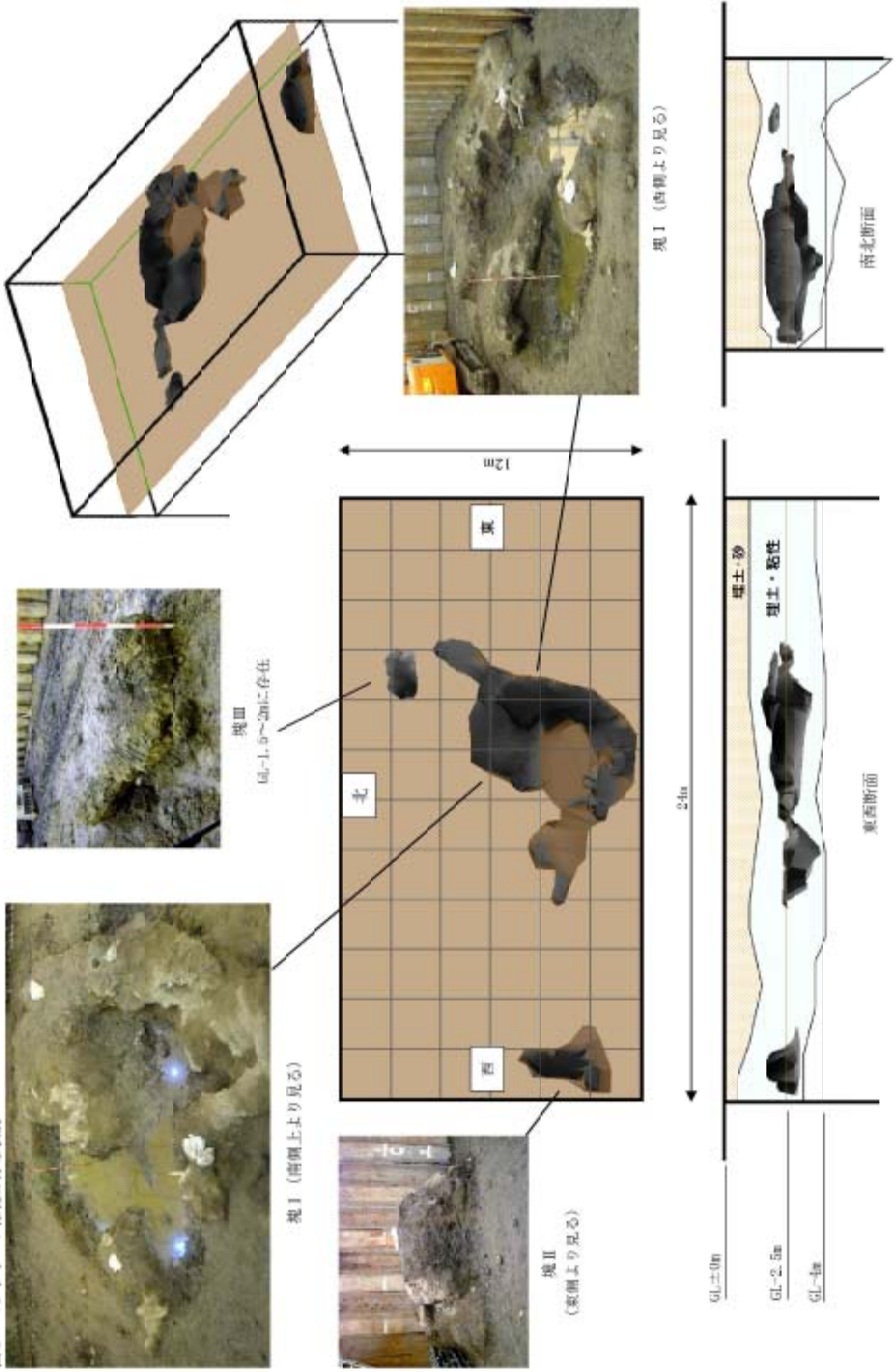




図10 掘削時に発見された廃棄物（木くず、金属片等）

図11 地下水位測定結果に基づく流線網図

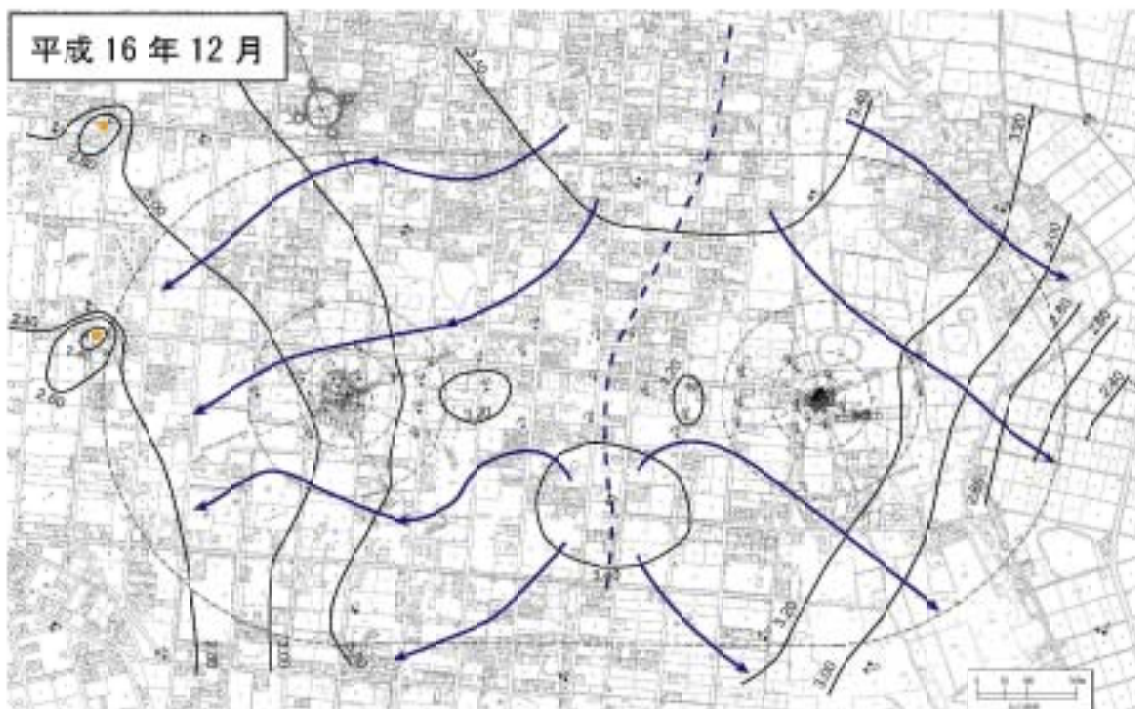
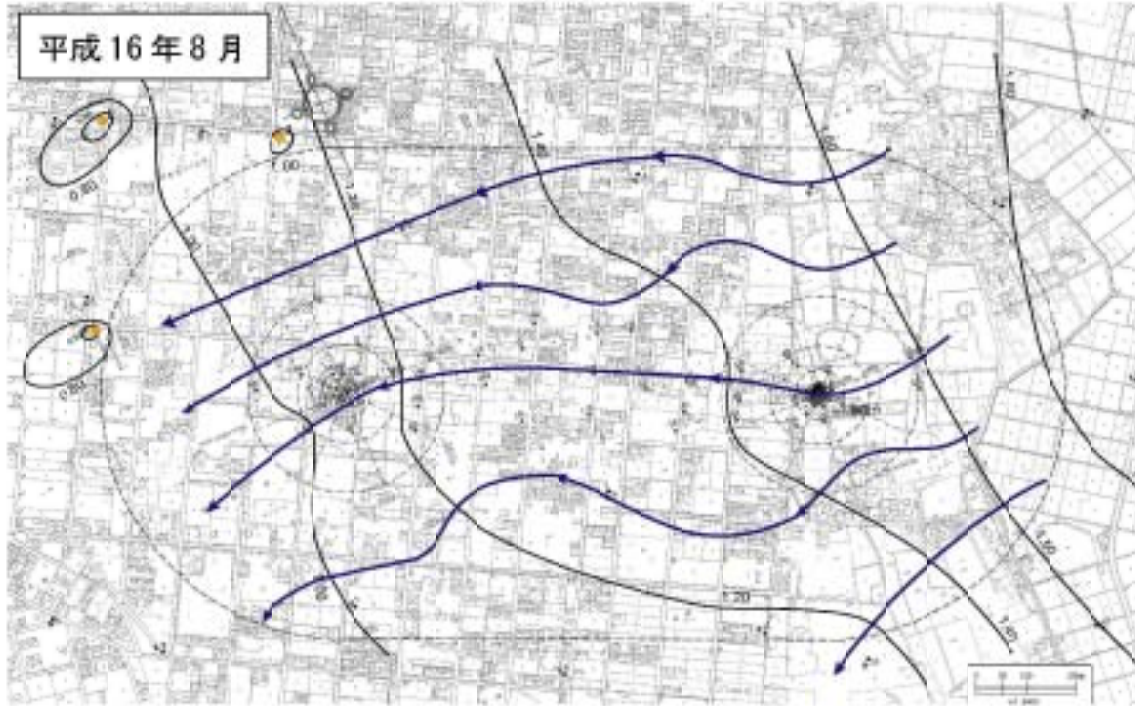


図12 2005年春季(4~5月)A井戸周辺地下水ジフェニルアルシン酸汚染状況図

