

# B井戸周辺地下水位図

参考資料

取扱注意

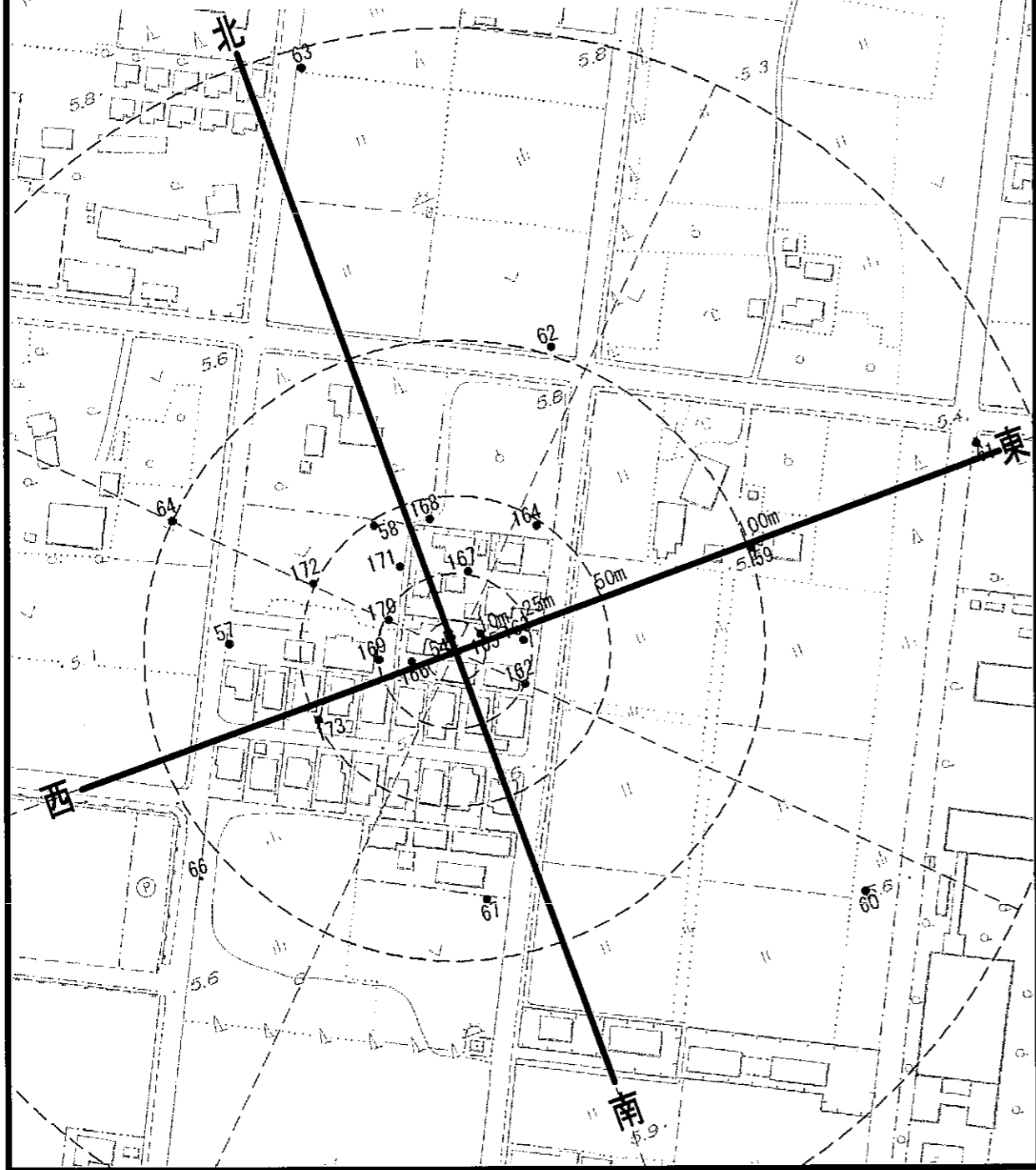


地下水位測定結果(B地区 平成16年2月3日)

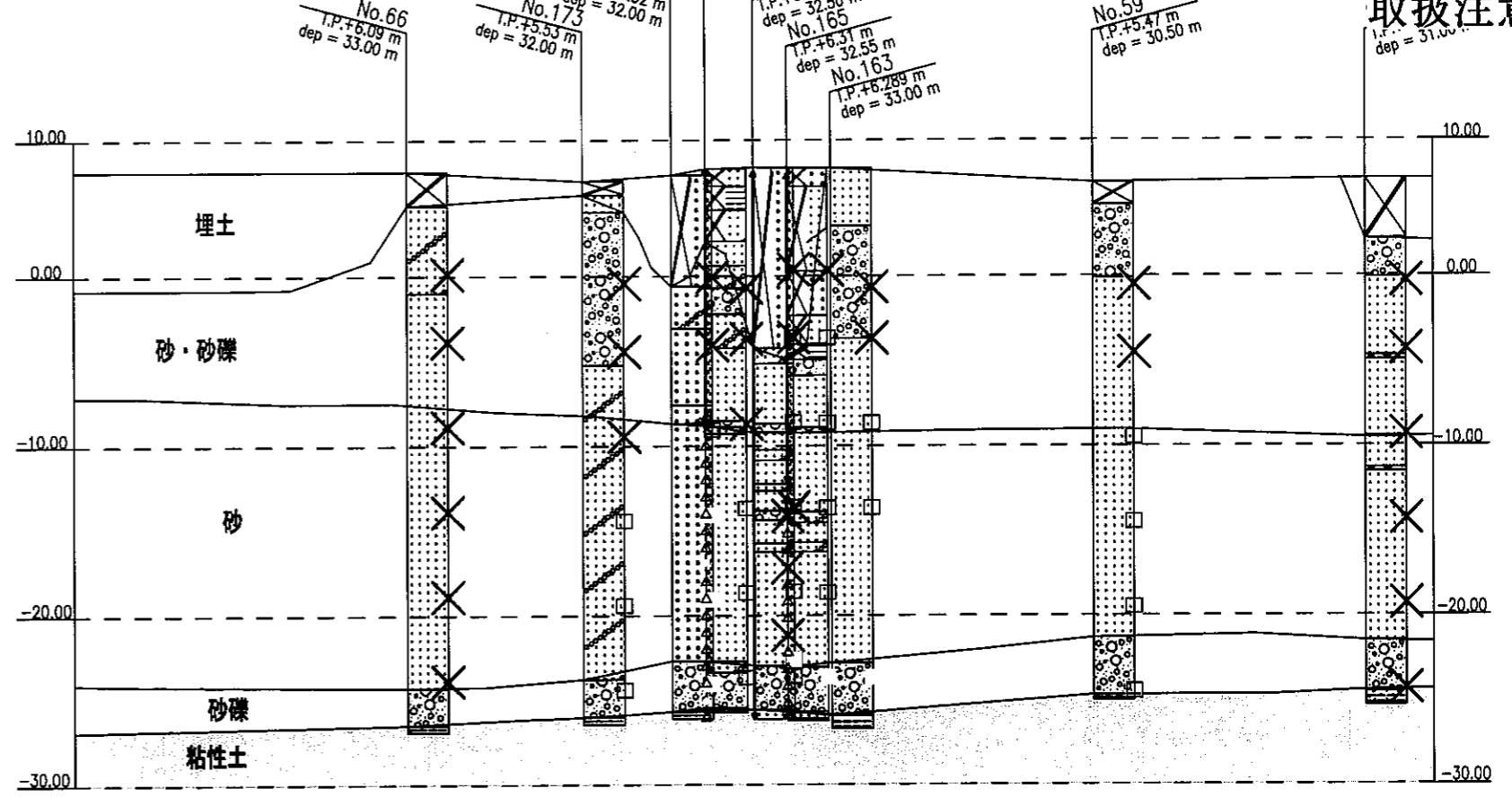
ボーリング位置

参考資料 3-3

# B井戸周辺地質断面図

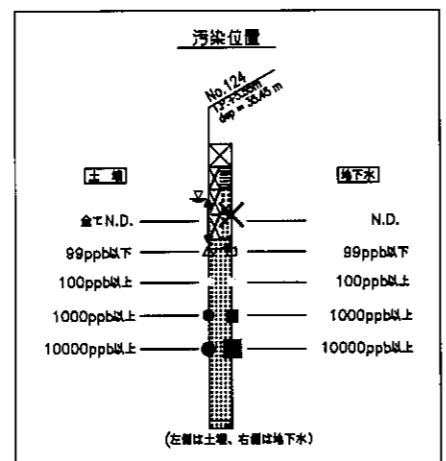
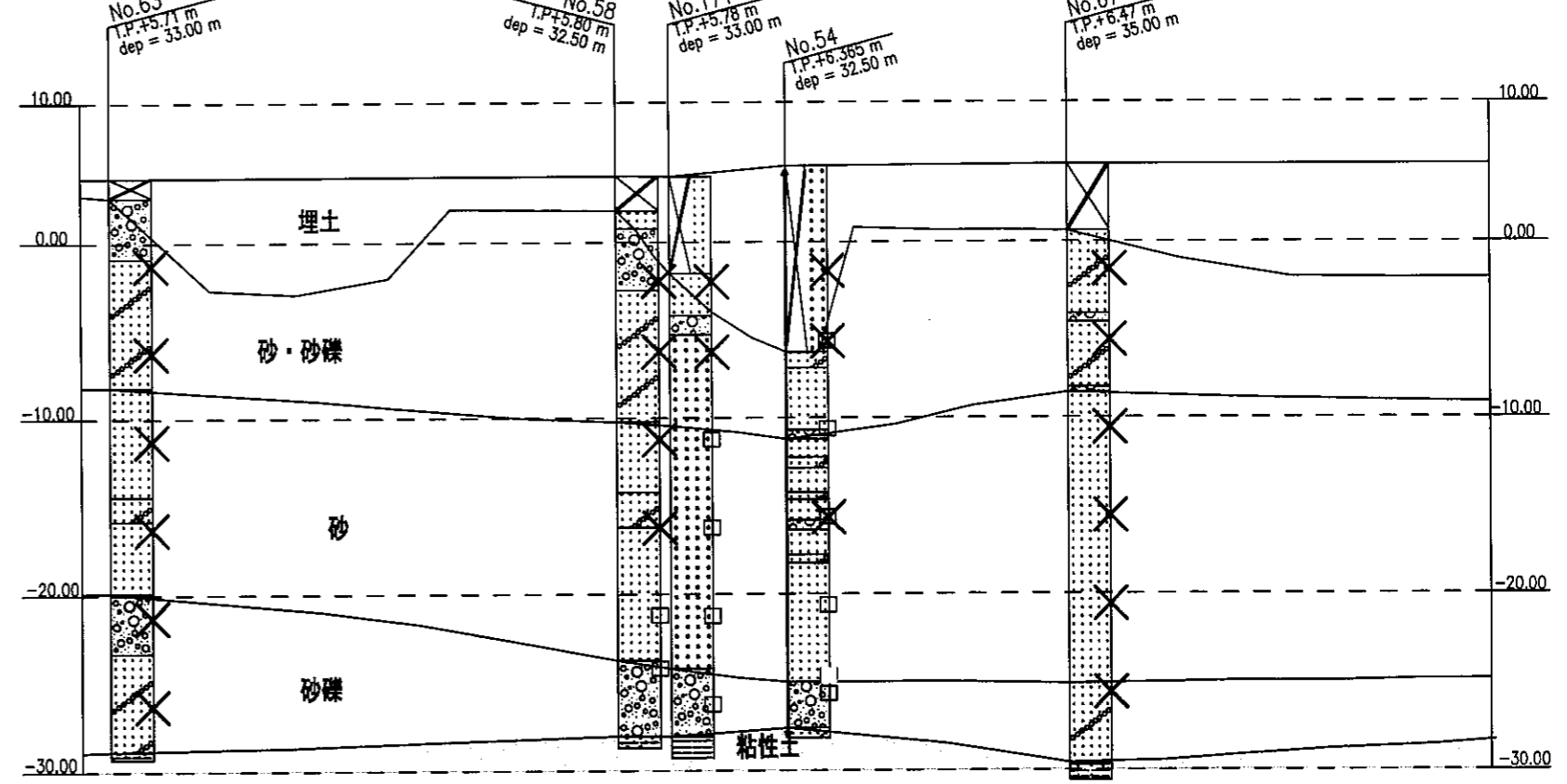


## B地区東西断面図 (SH=1:2000、SV=1:400)



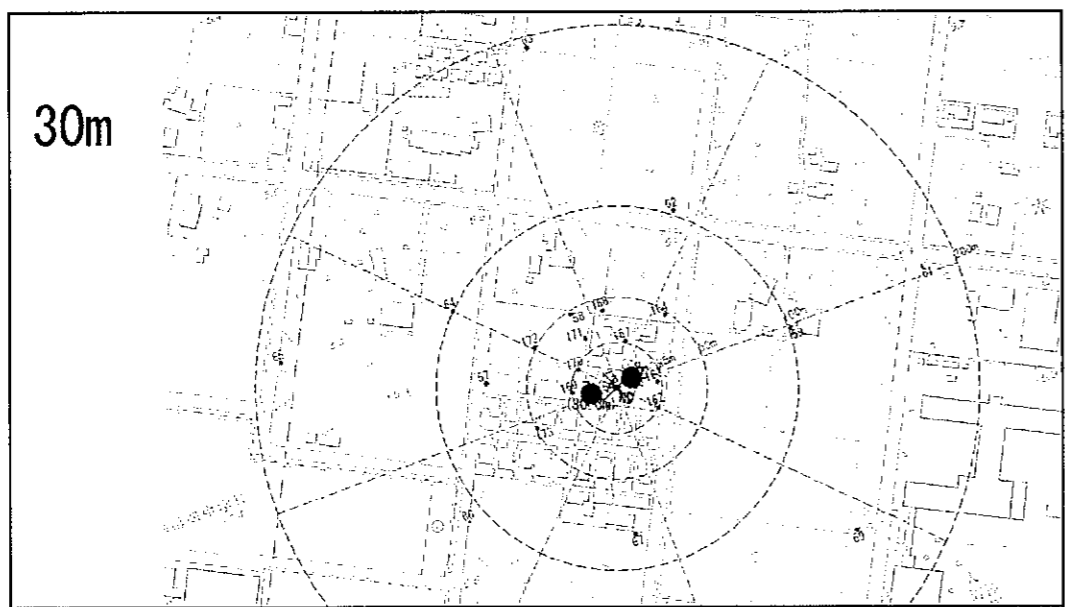
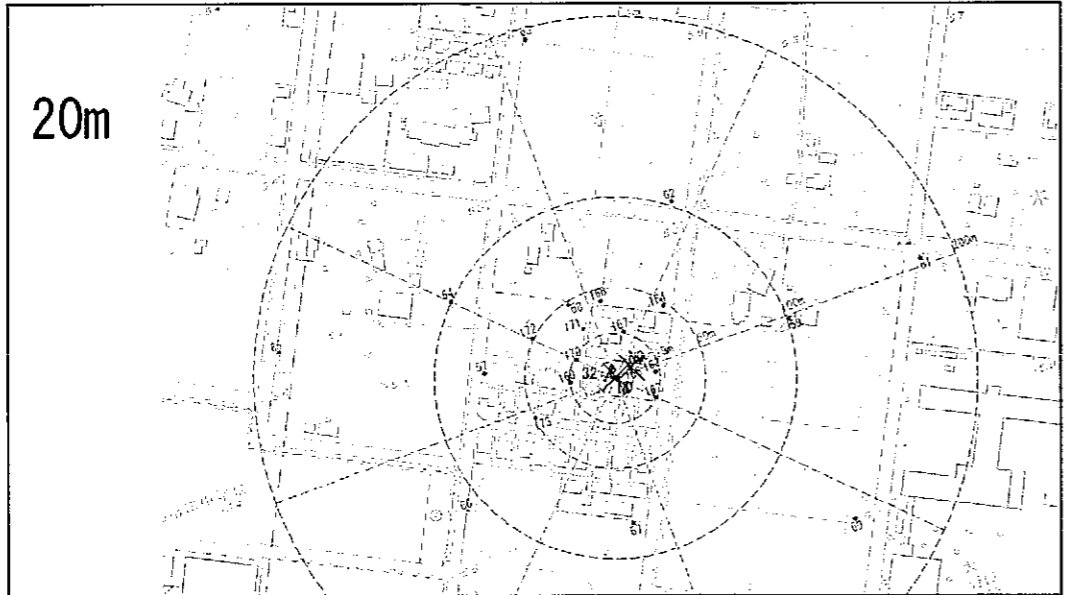
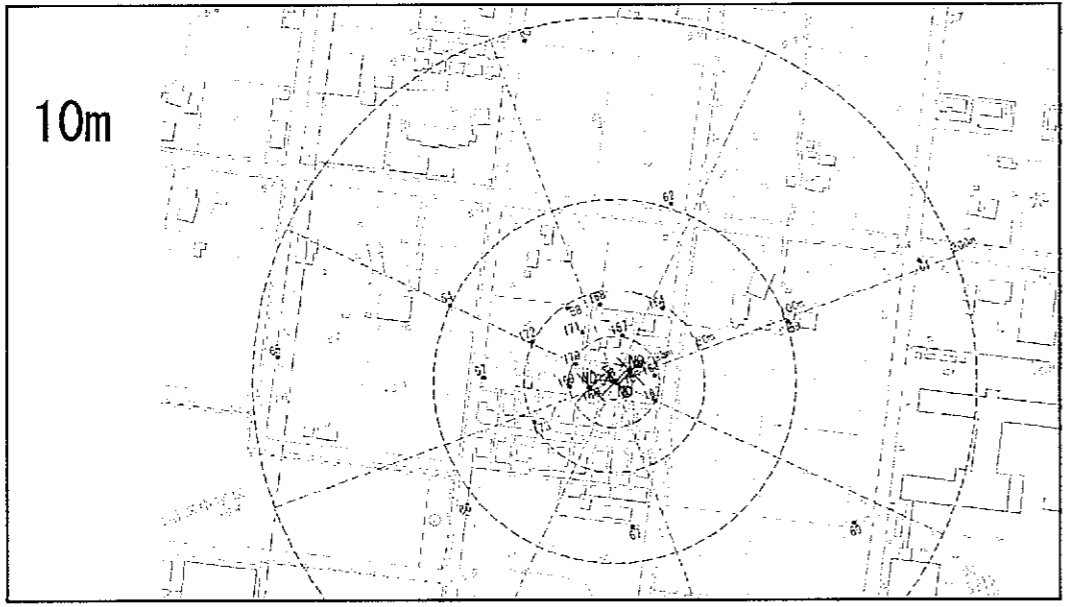
参考資料  
東  
取扱注意

## B地区南北断面図 (SH=1:2000、SV=1:400)

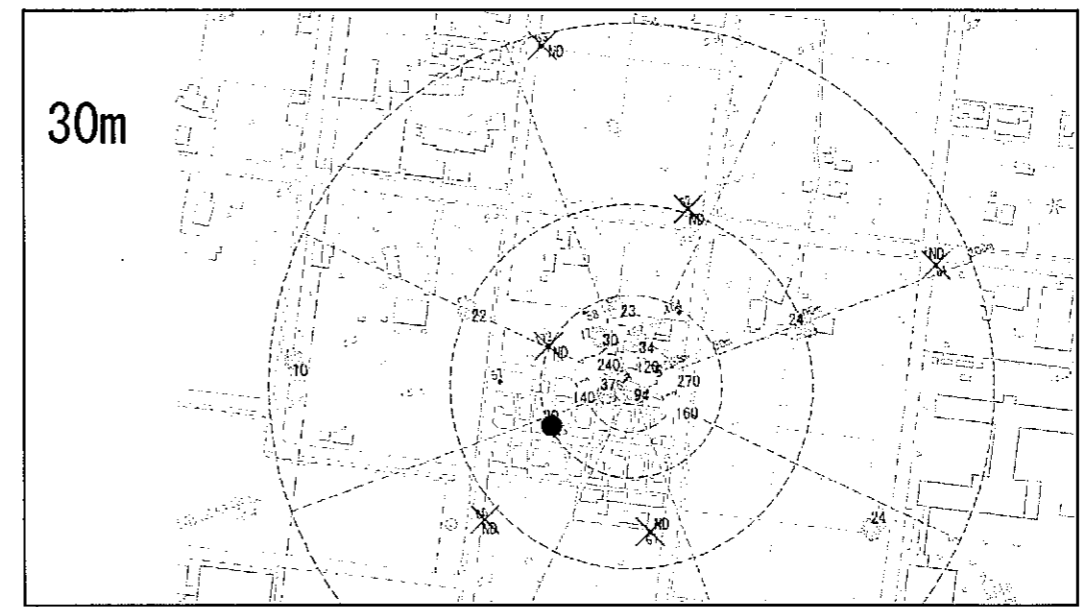
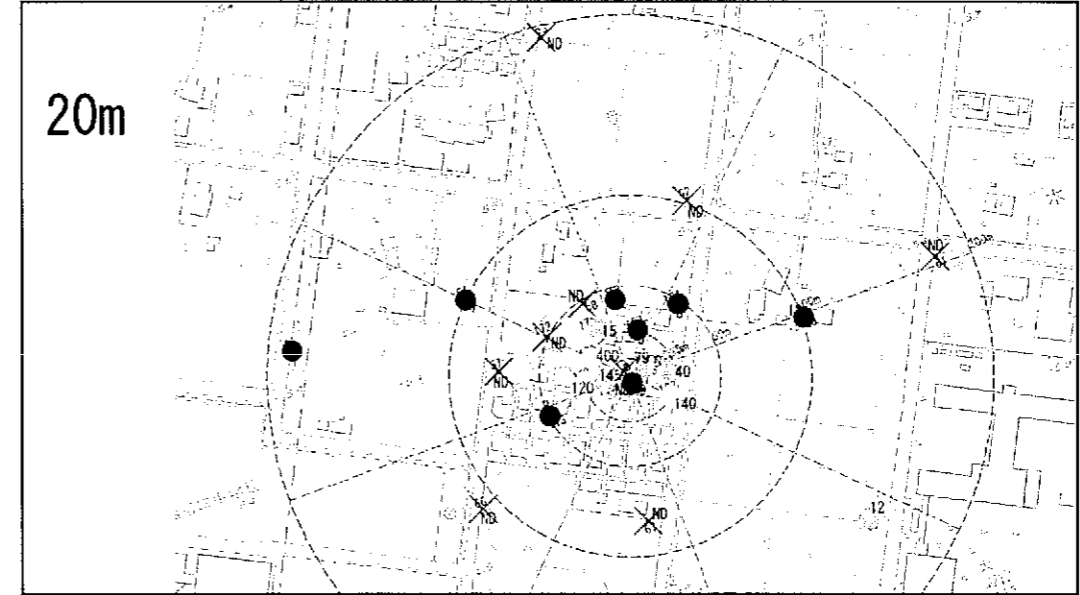
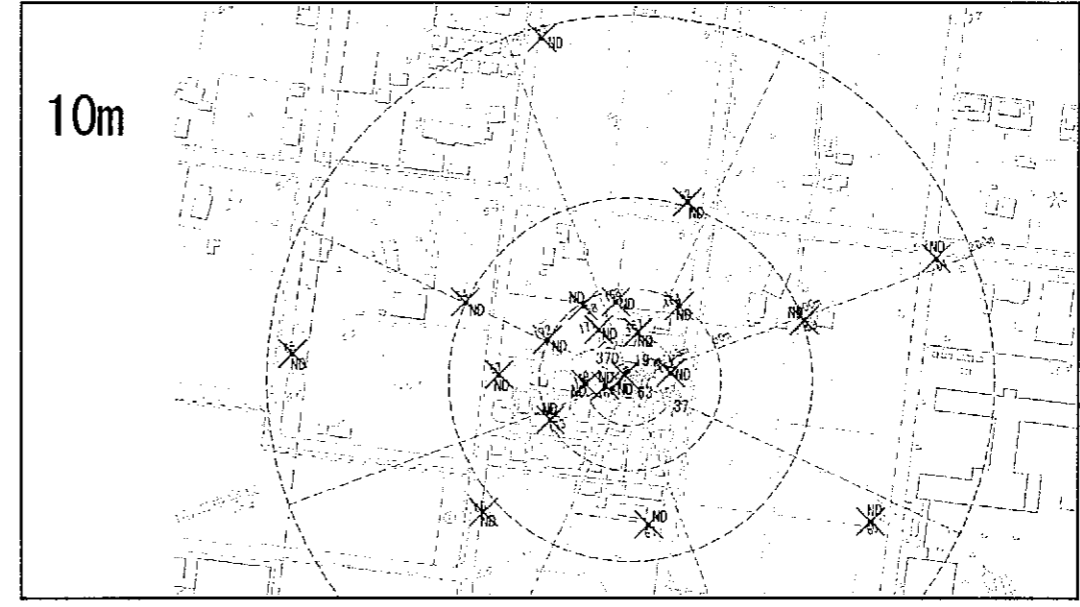


# B井戸周辺汚染状況図

土壌



地下水



DPAA濃度 (ppb)

- × 不検出
- 1~
- 10~
- 100~
- 1000~
- 10000~
- 100000~

