

# AB間地質断面図

参考資料

取扱注意

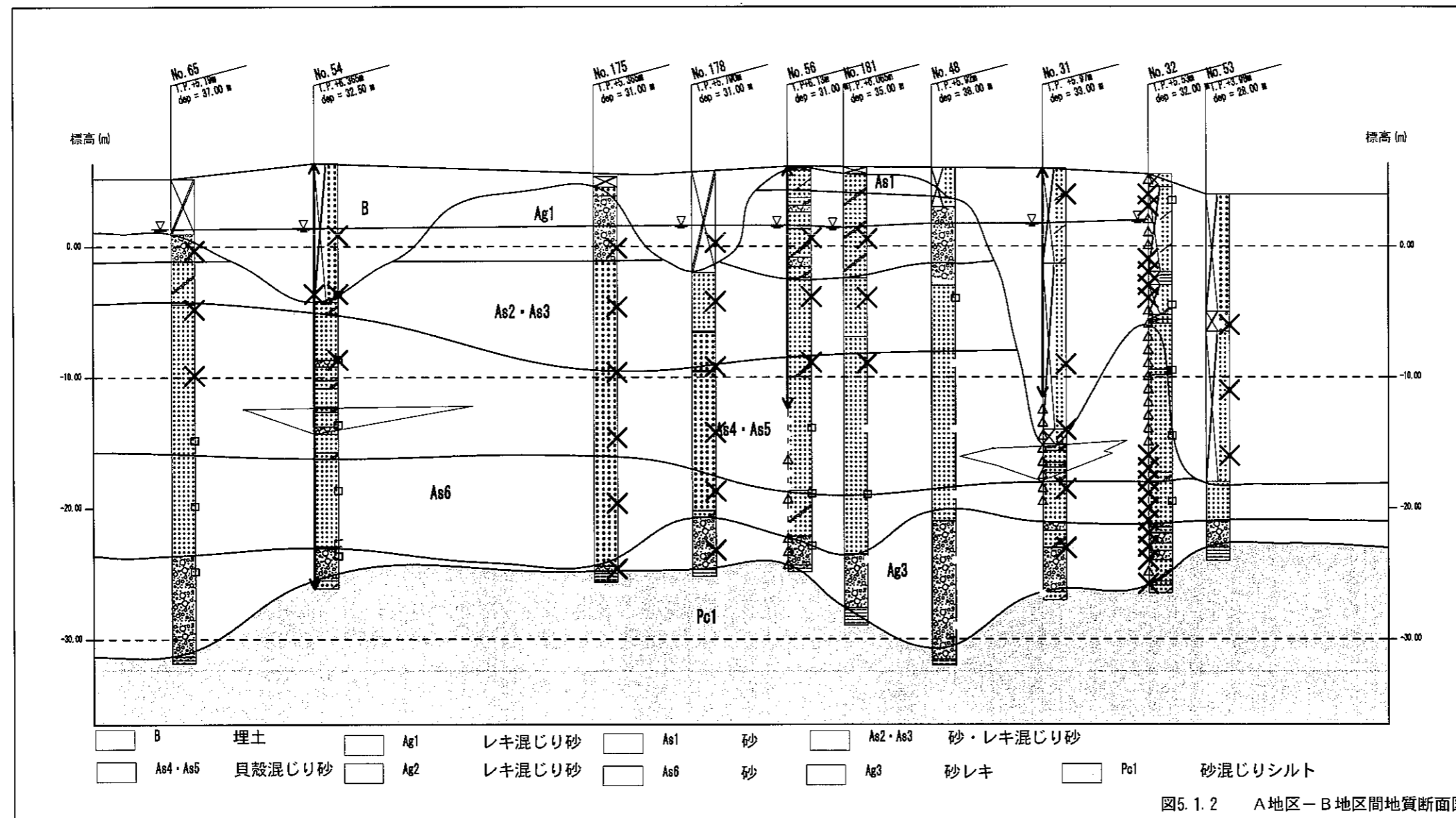
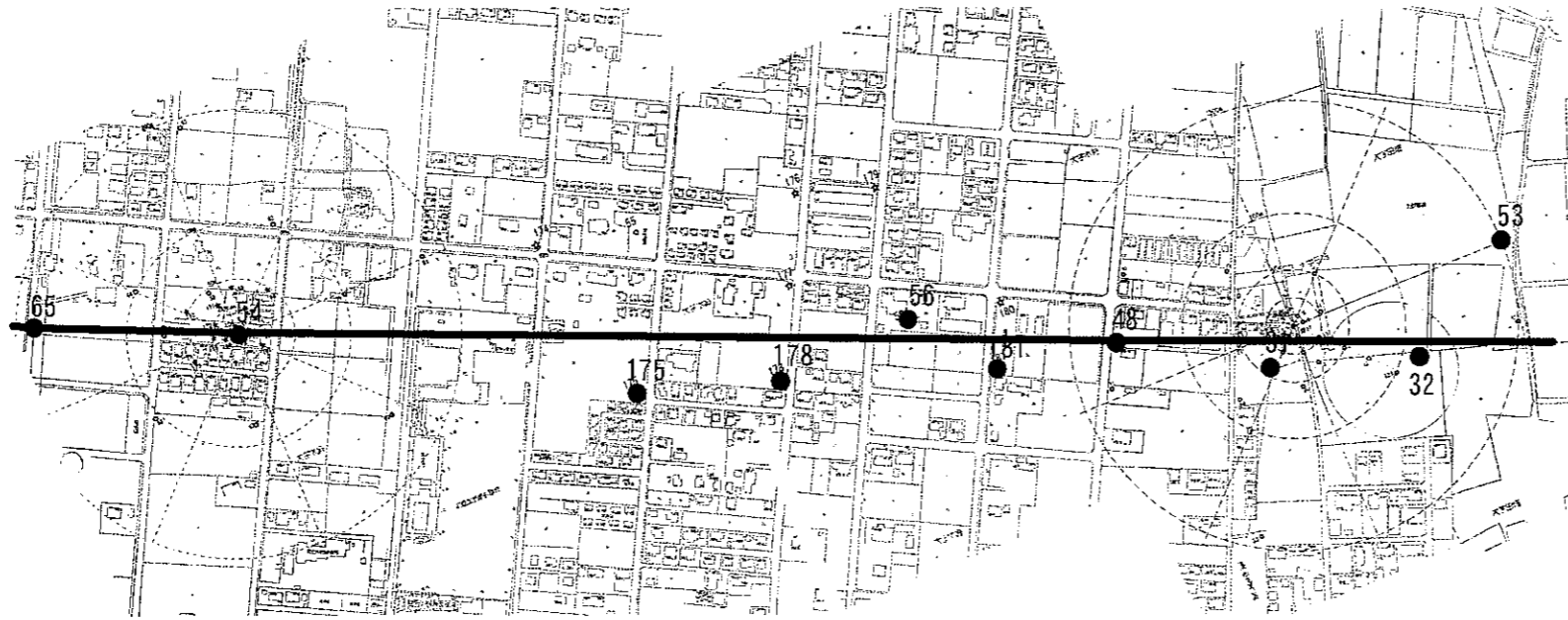
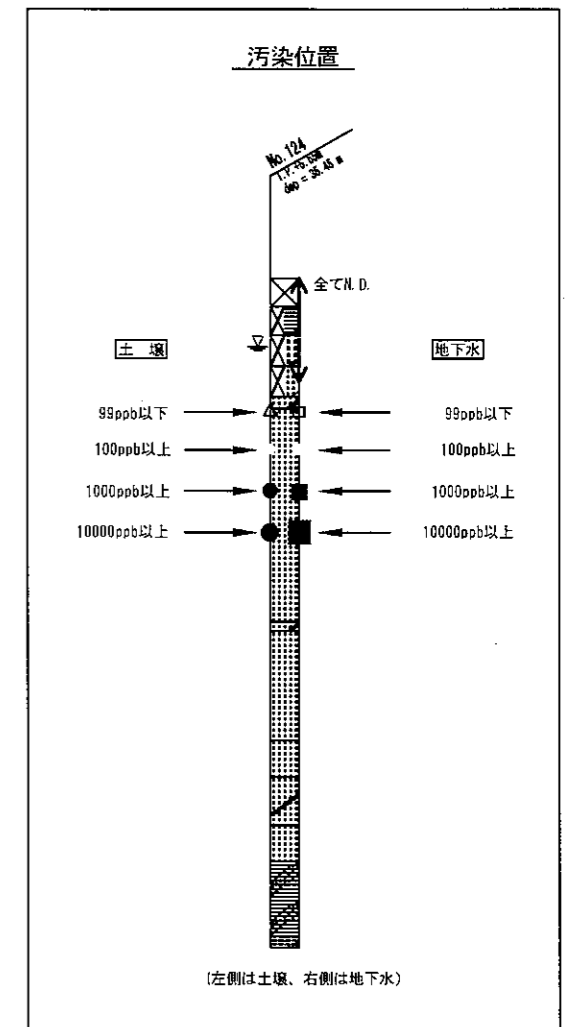


図5.1.2 A地区-B地区間地質断面図



# AB間地下水位図



# AB間地下水汚染状況図

凡	例
△	99ppb以下
○	100~1000ppb
▲	1000~10000ppb
●	10000~100000ppb
■	100000ppb以上
×	不検出

\* 同一孔中の最高濃度を示す。

