

図8 A井戸から南東90m汚染状況図

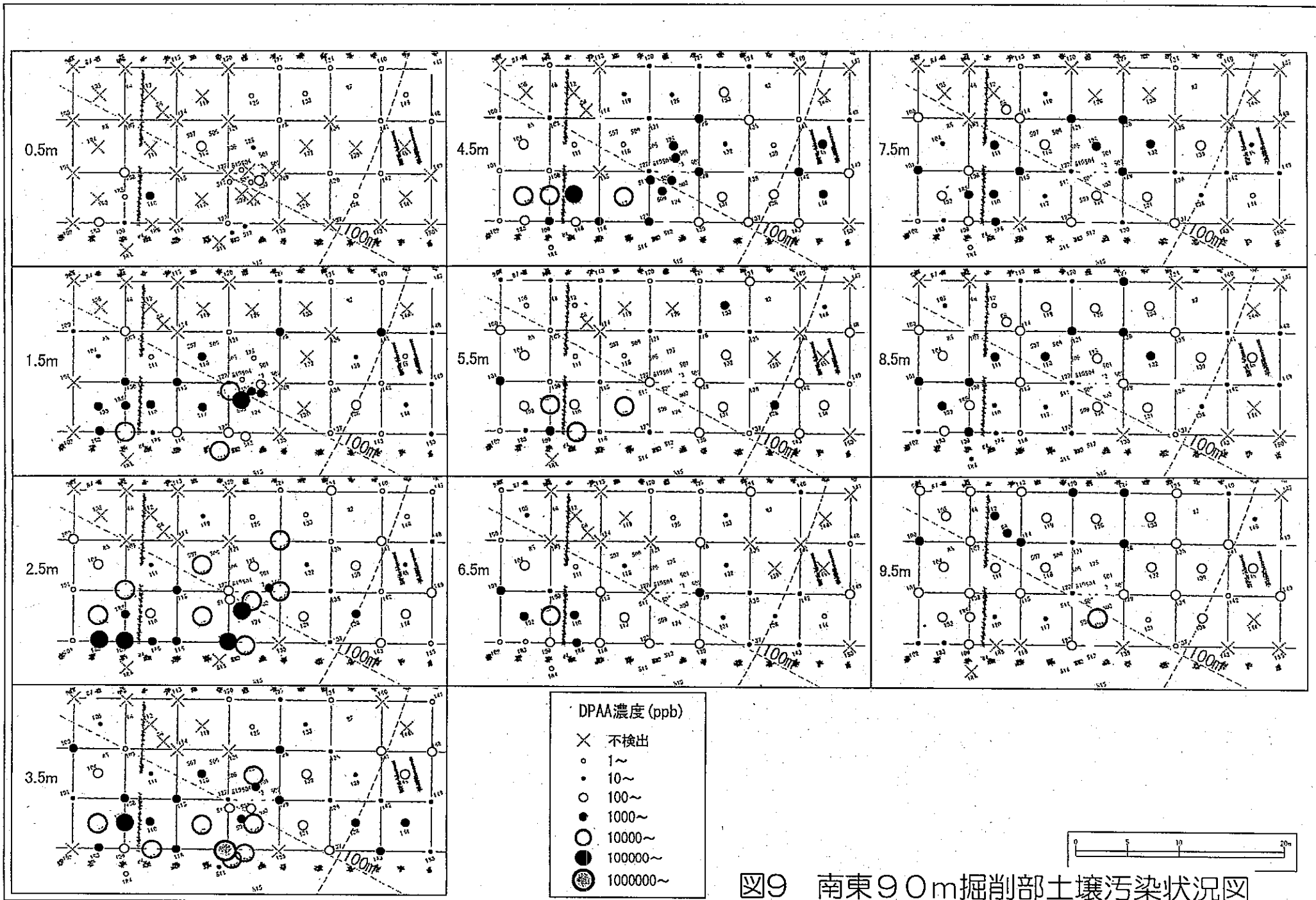
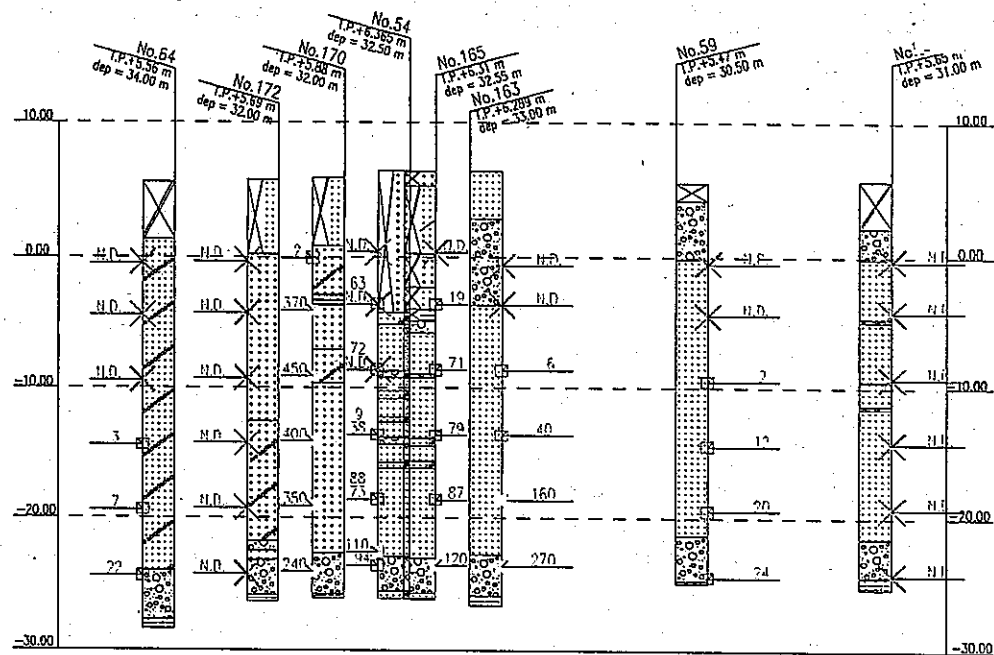


図9 南東90m掘削部土壤汚染状況図

B井戸東西断面図 地下水



B井戸東西断面図 土壤

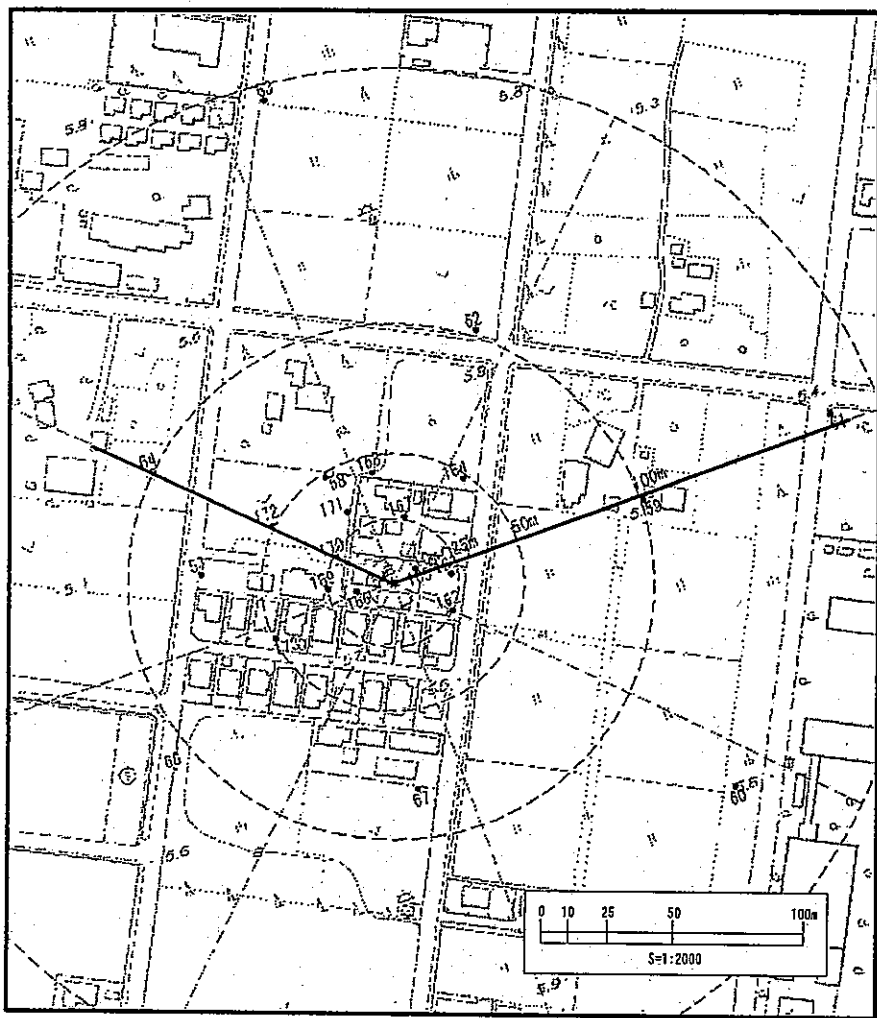
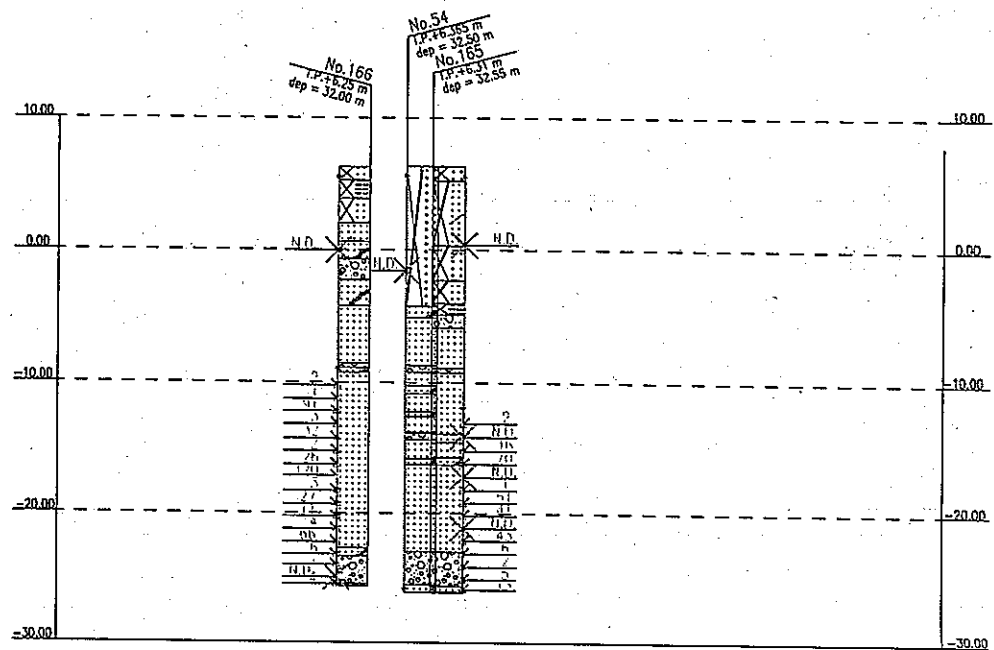


図10 B井戸周辺汚染状況図

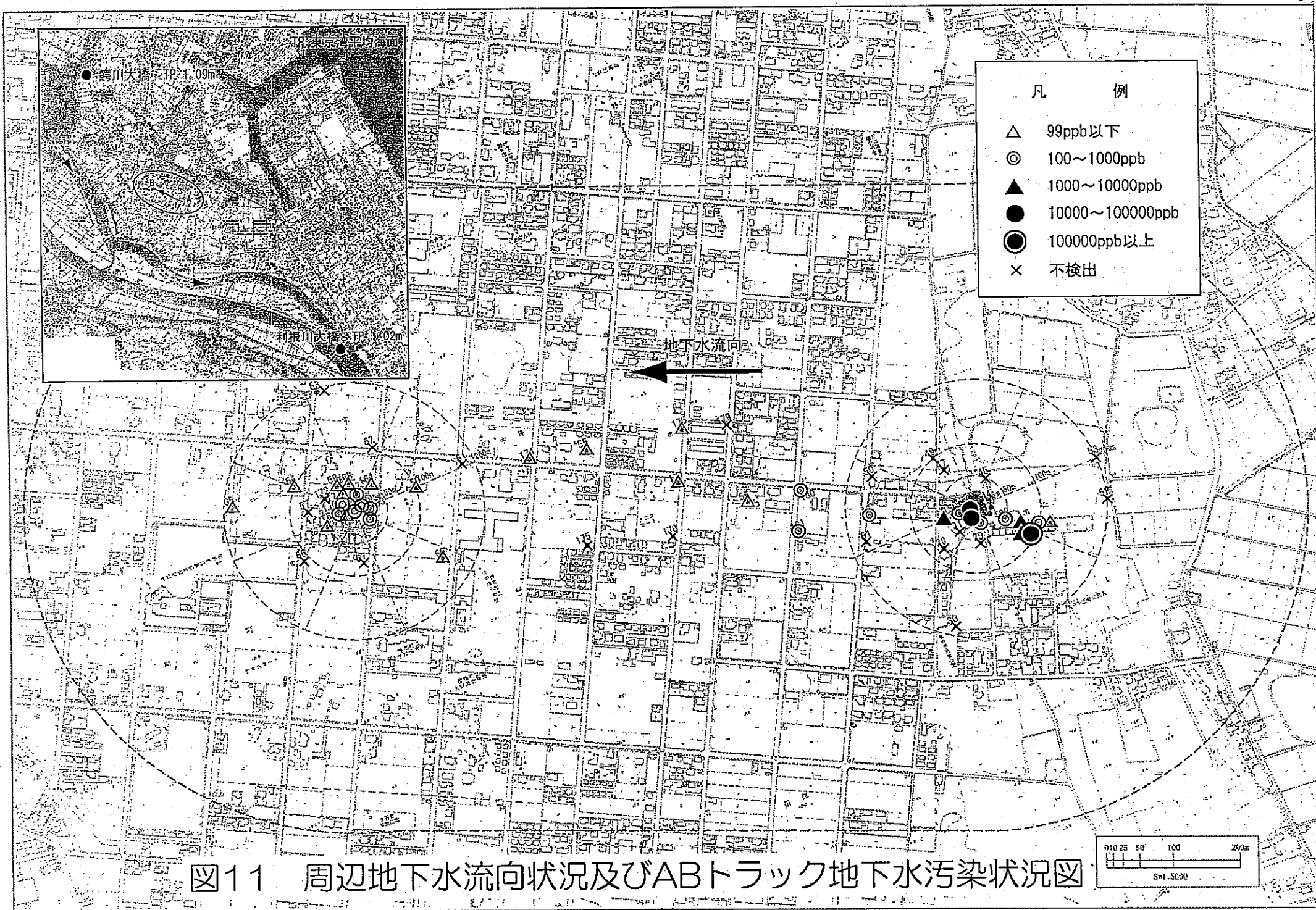


図11 周辺地下水流向状況及びABトラック地下水汚染状況図

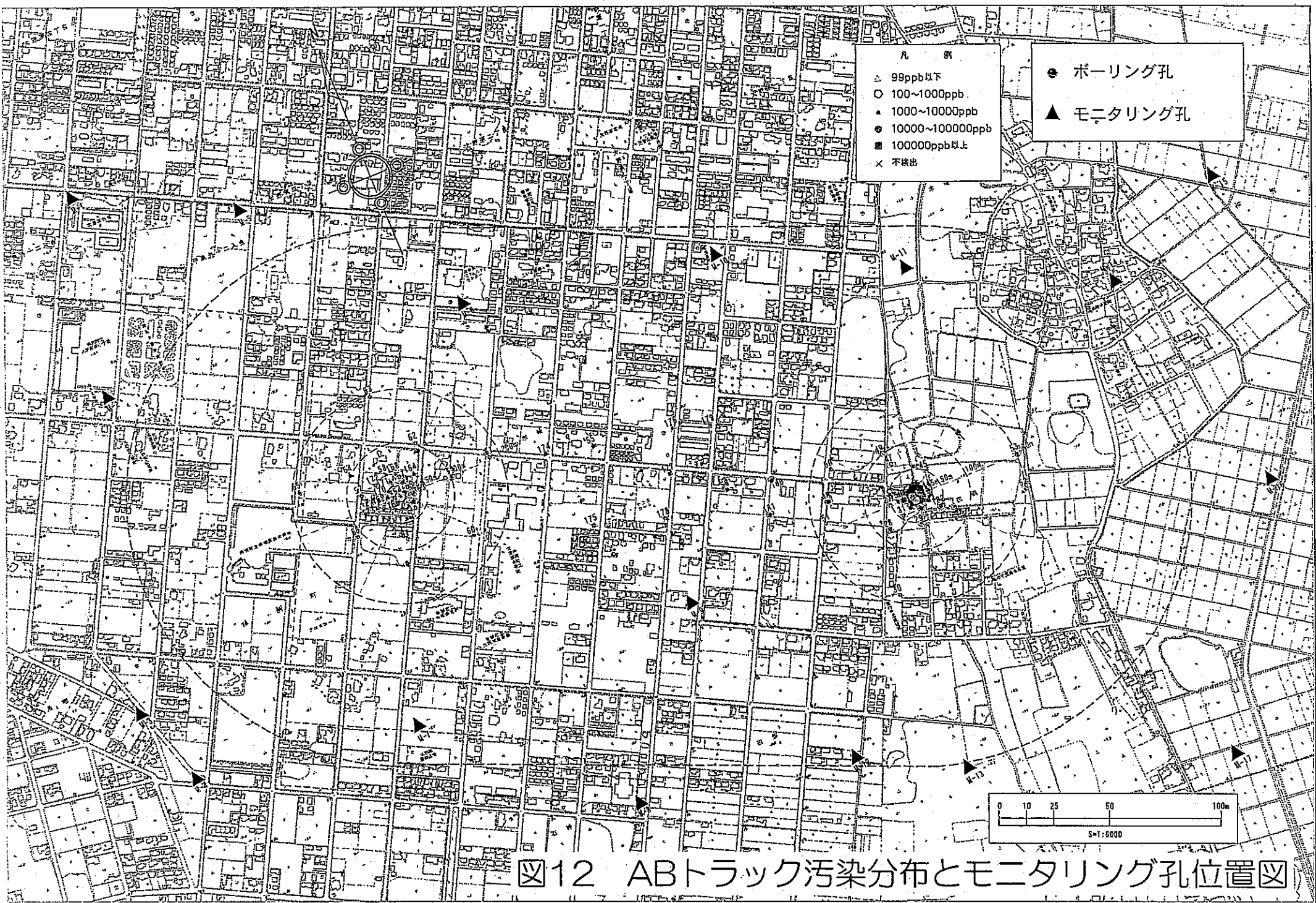


図12 ABトラック汚染分布とモニタリング孔位置図