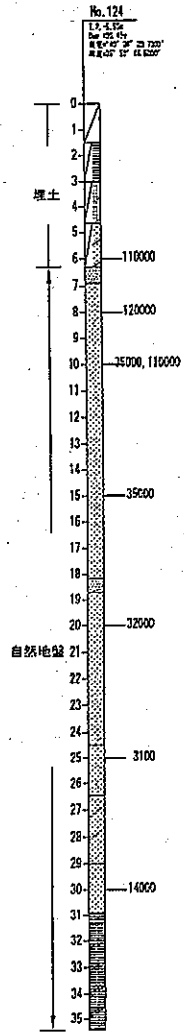


No. 124 地下水中DPA濃度 (ppb)



No. 123 土壤中DPA濃度 (ppb)

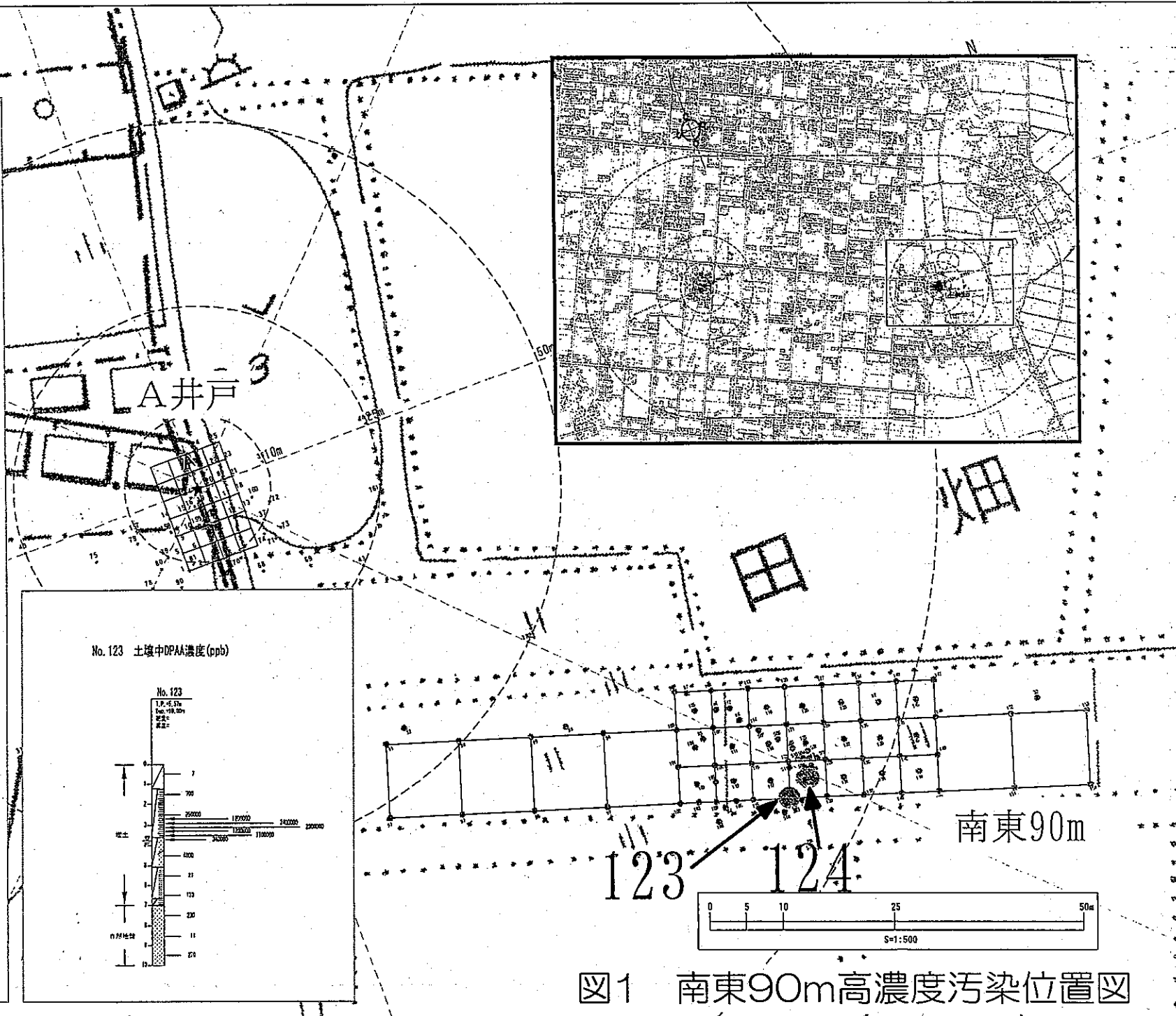
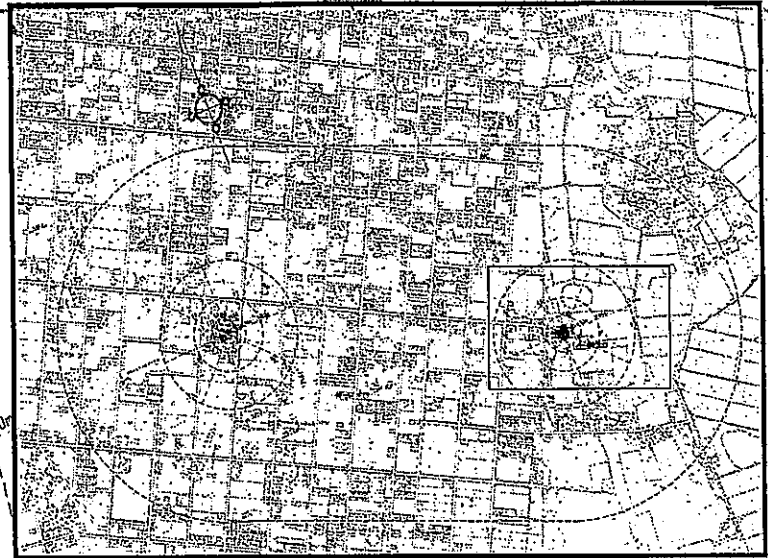
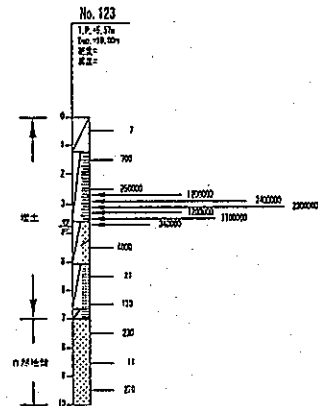


図1 南東90m高濃度汚染位置図

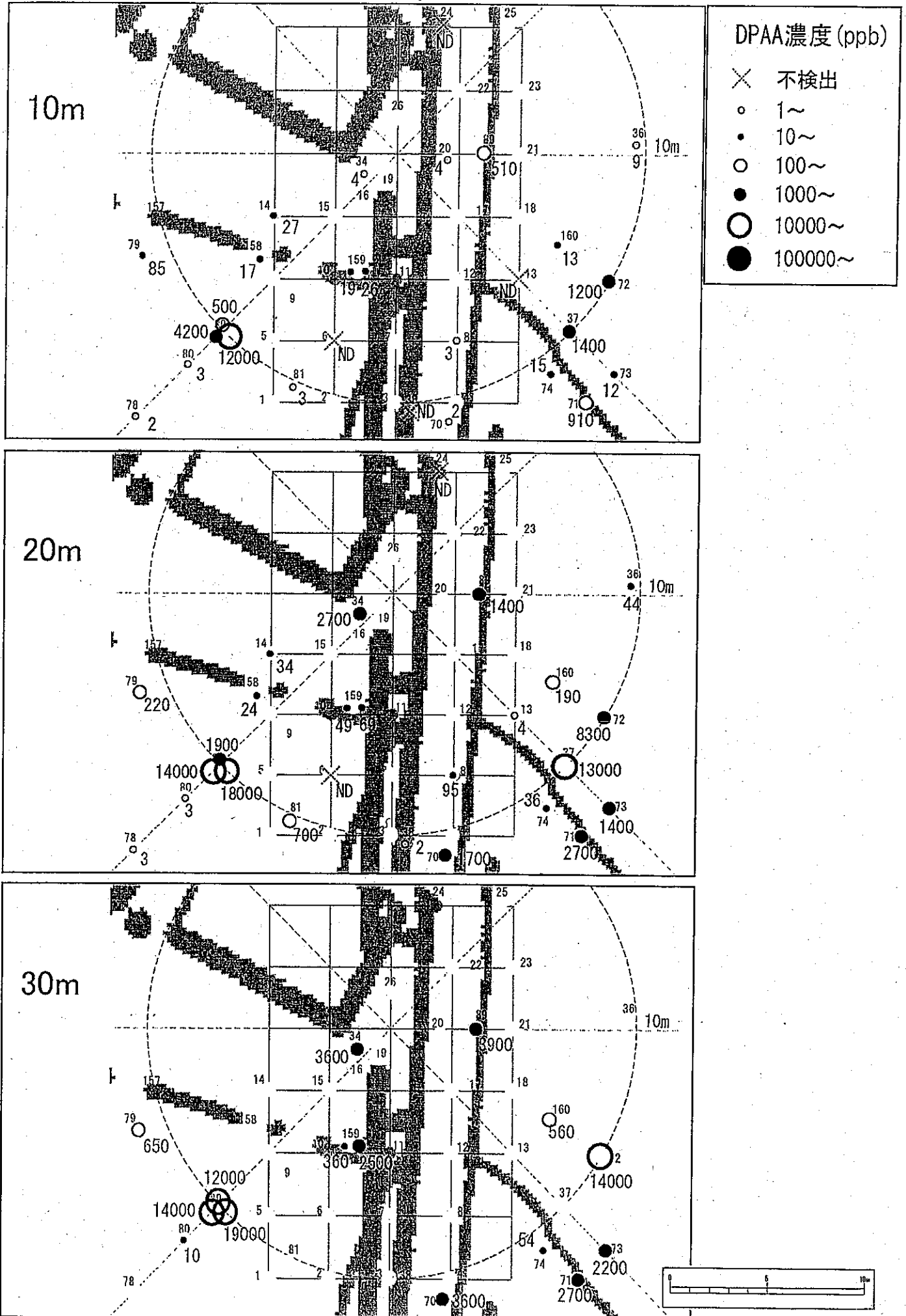


図2 A井戸直近汚染状況図 (地下水)

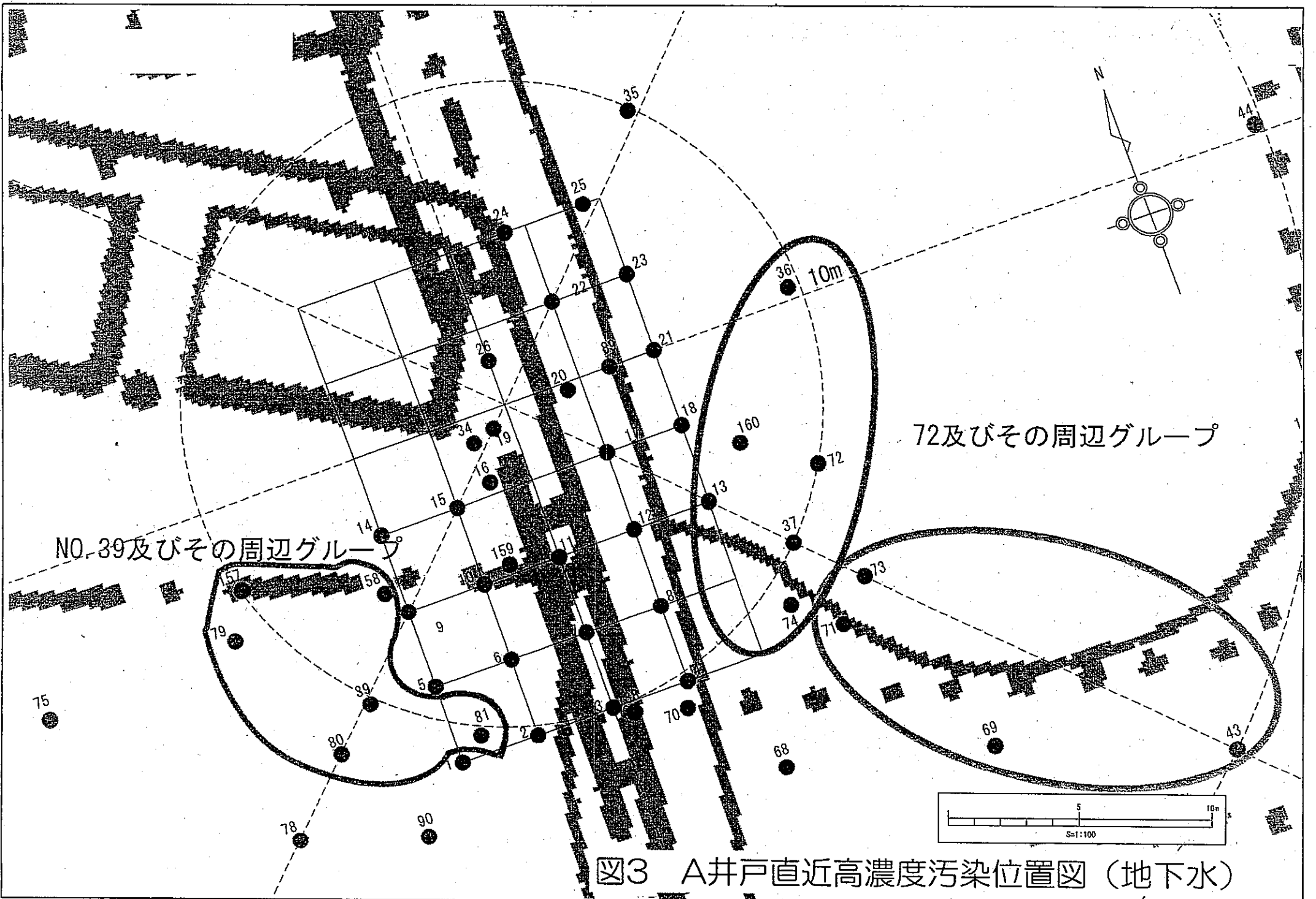


図3 A井戸直近高濃度汚染位置図 (地下水)

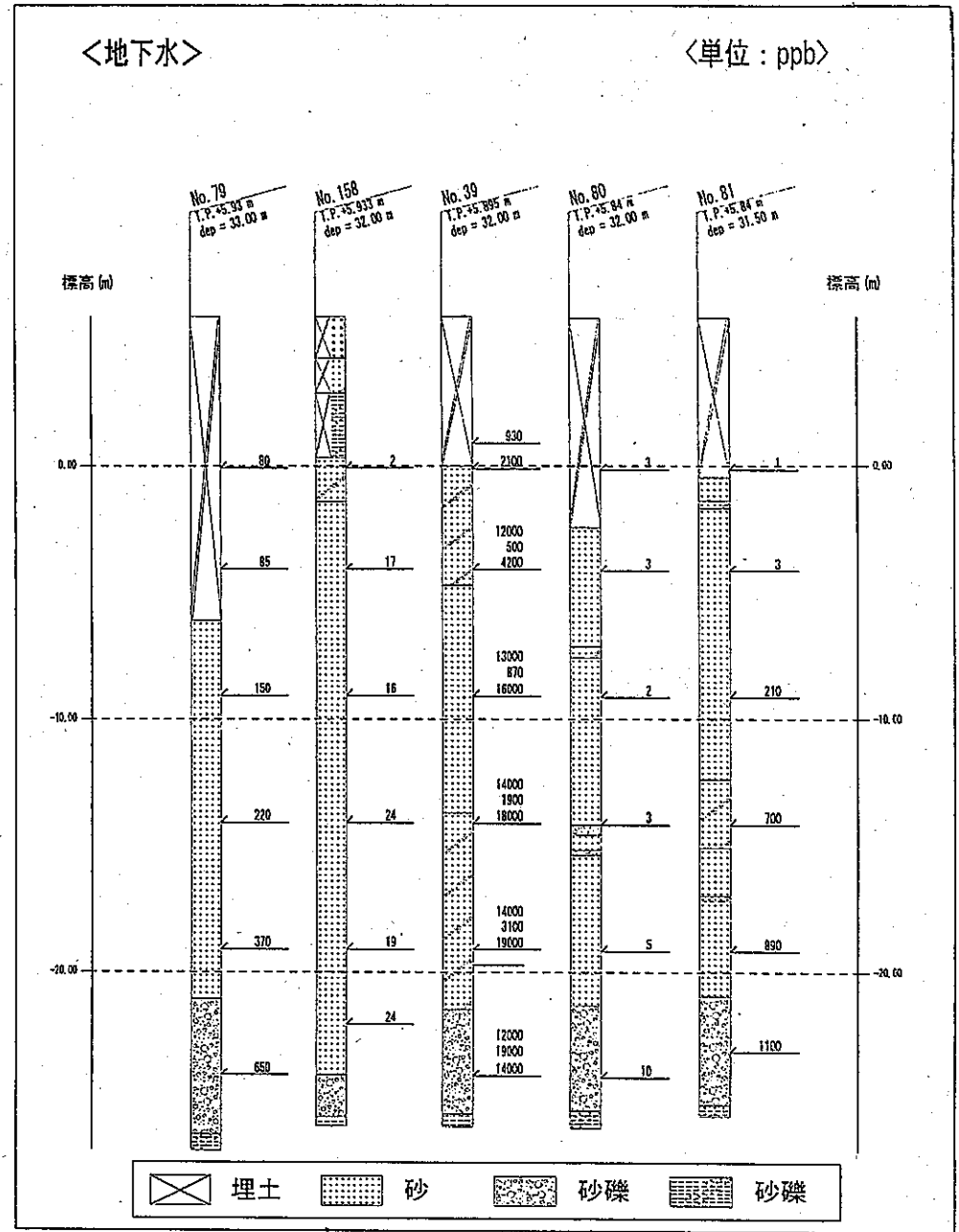
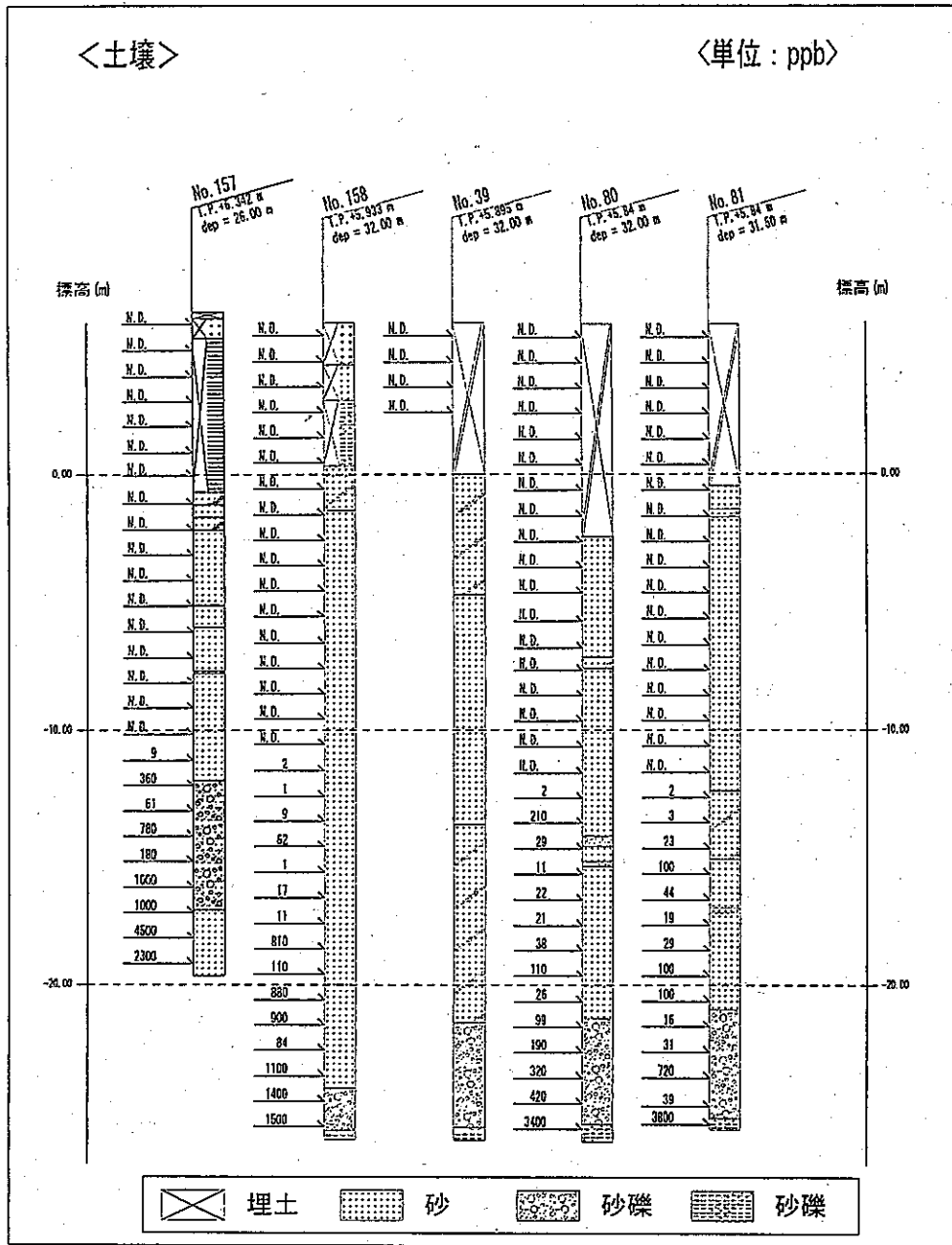


図4 No. 39及びその周辺グループ 深度別DPAA濃度位置図

<地下水>

<単位 : ppb>

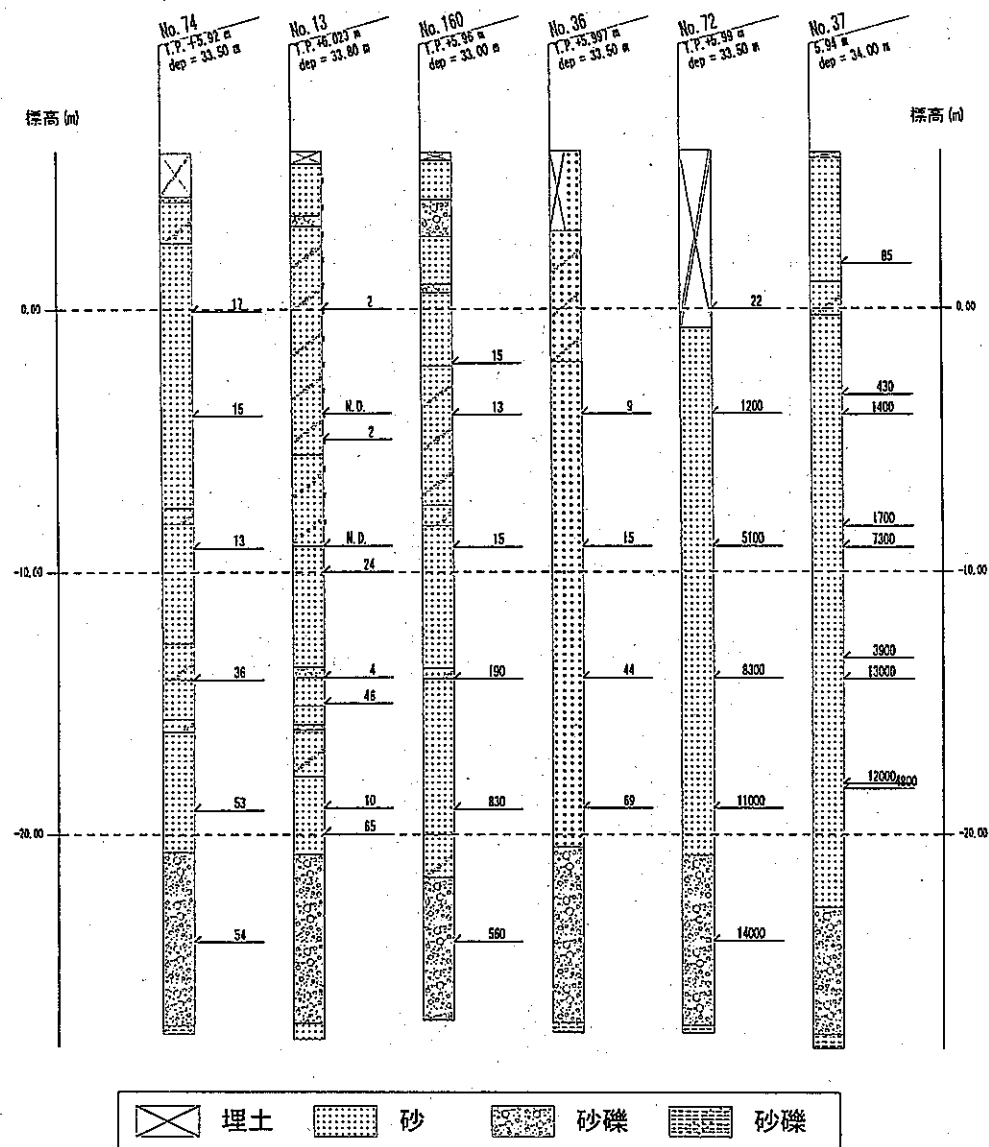


図5 No. 72及び北西周辺グループ 深度別DPAA濃度位置図

<地下水>

<単位: ppb>

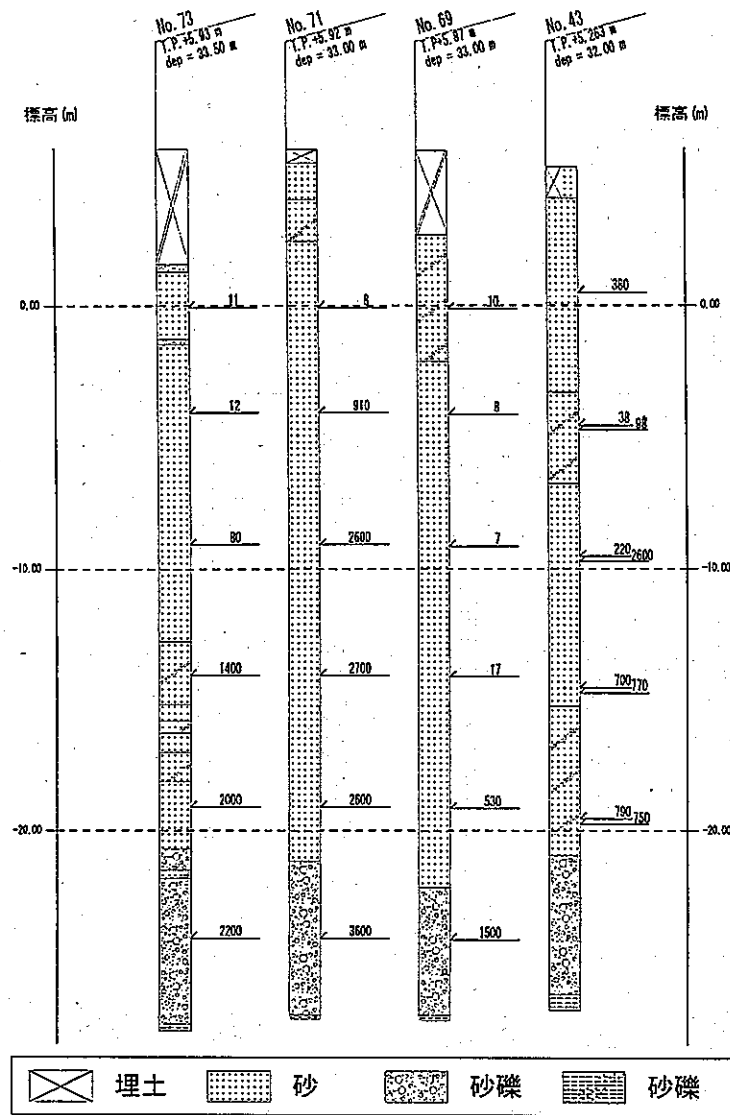


図6 No. 71, 73, 69, 43グループ 深度別DPAA濃度位置図

<土壌>

<単位 : ppb>

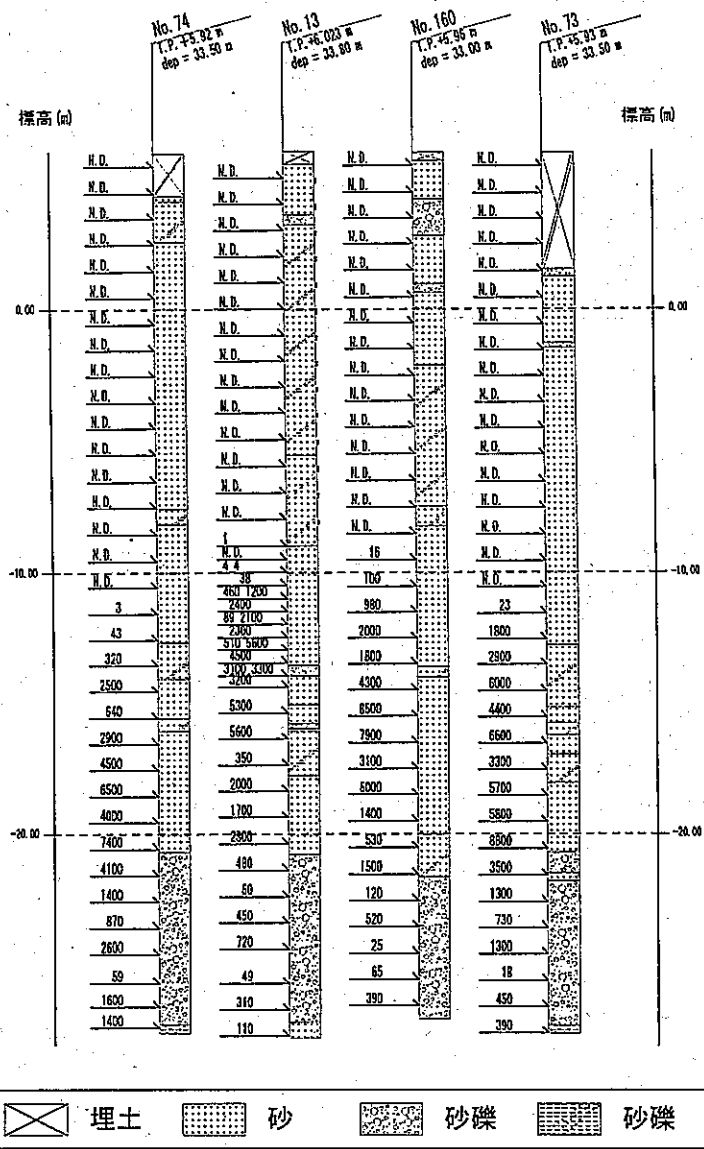


図7 No.72及びその周辺グループ 深度別DPAA濃度位置図