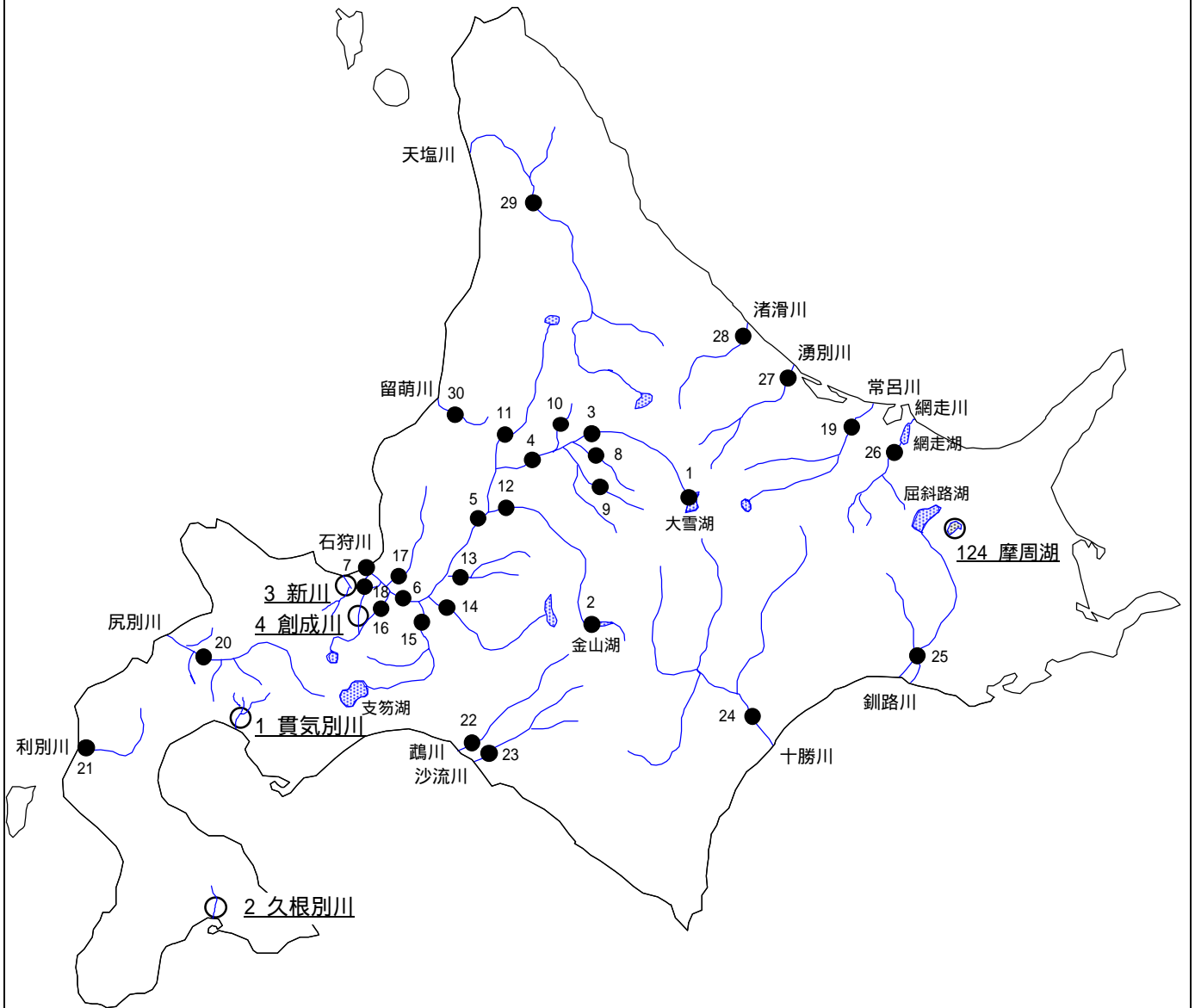
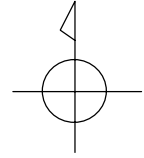


# 調査地点位置図(北海道)

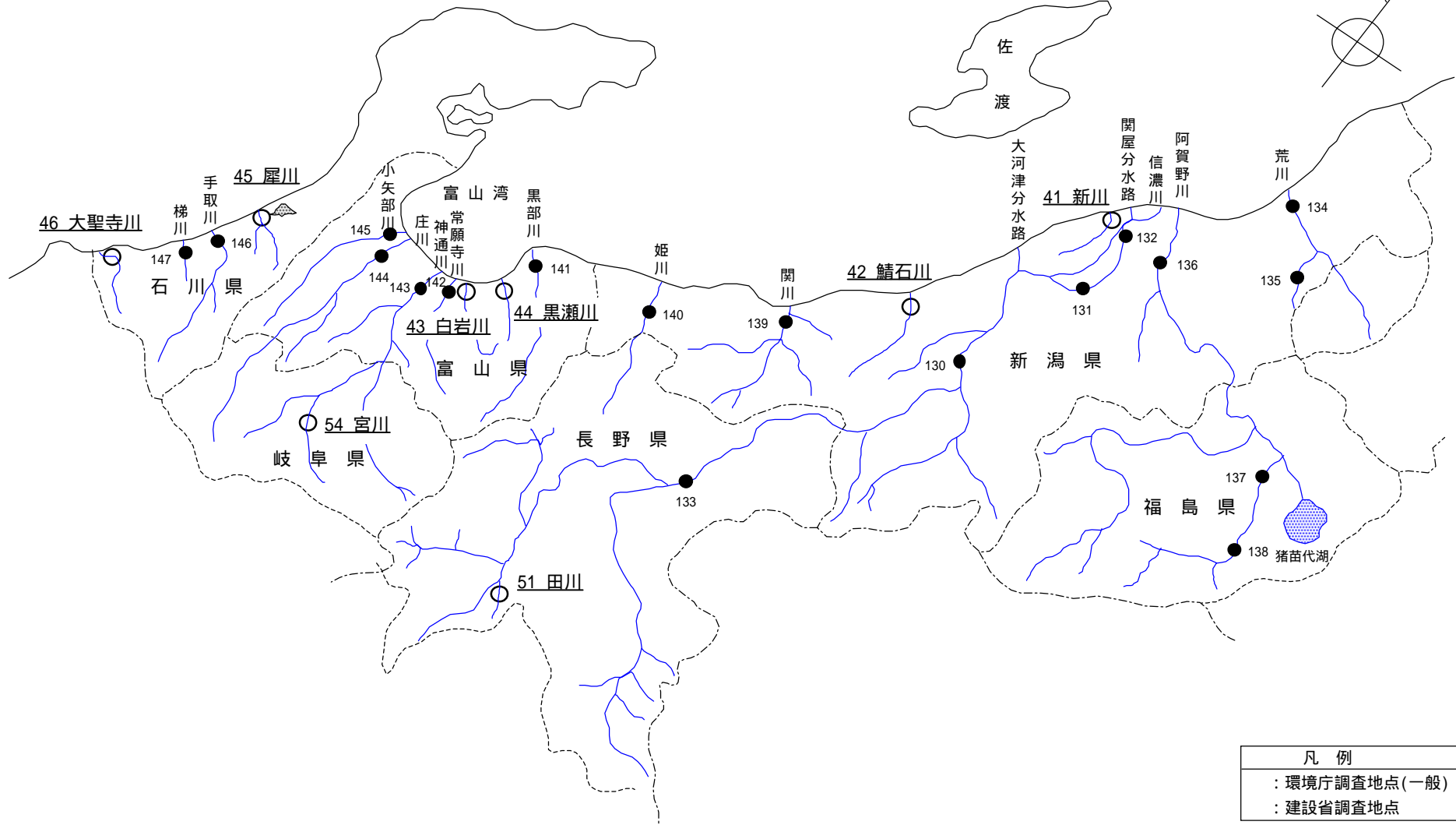
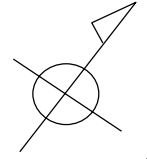


凡 例	
●	: 環境庁調査地点(一般)
○	: 建設省調査地点



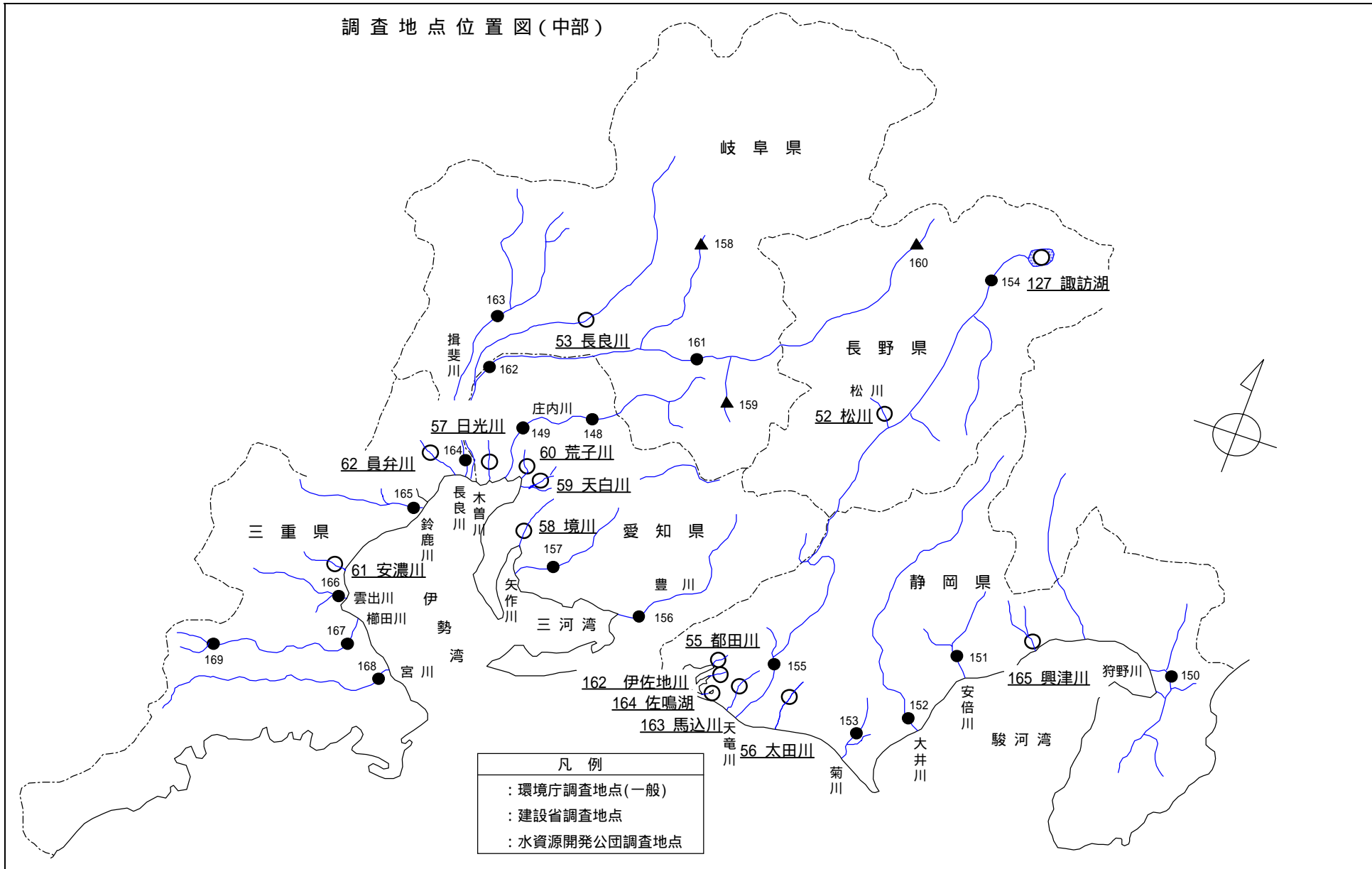


調査地点位置図(北陸)

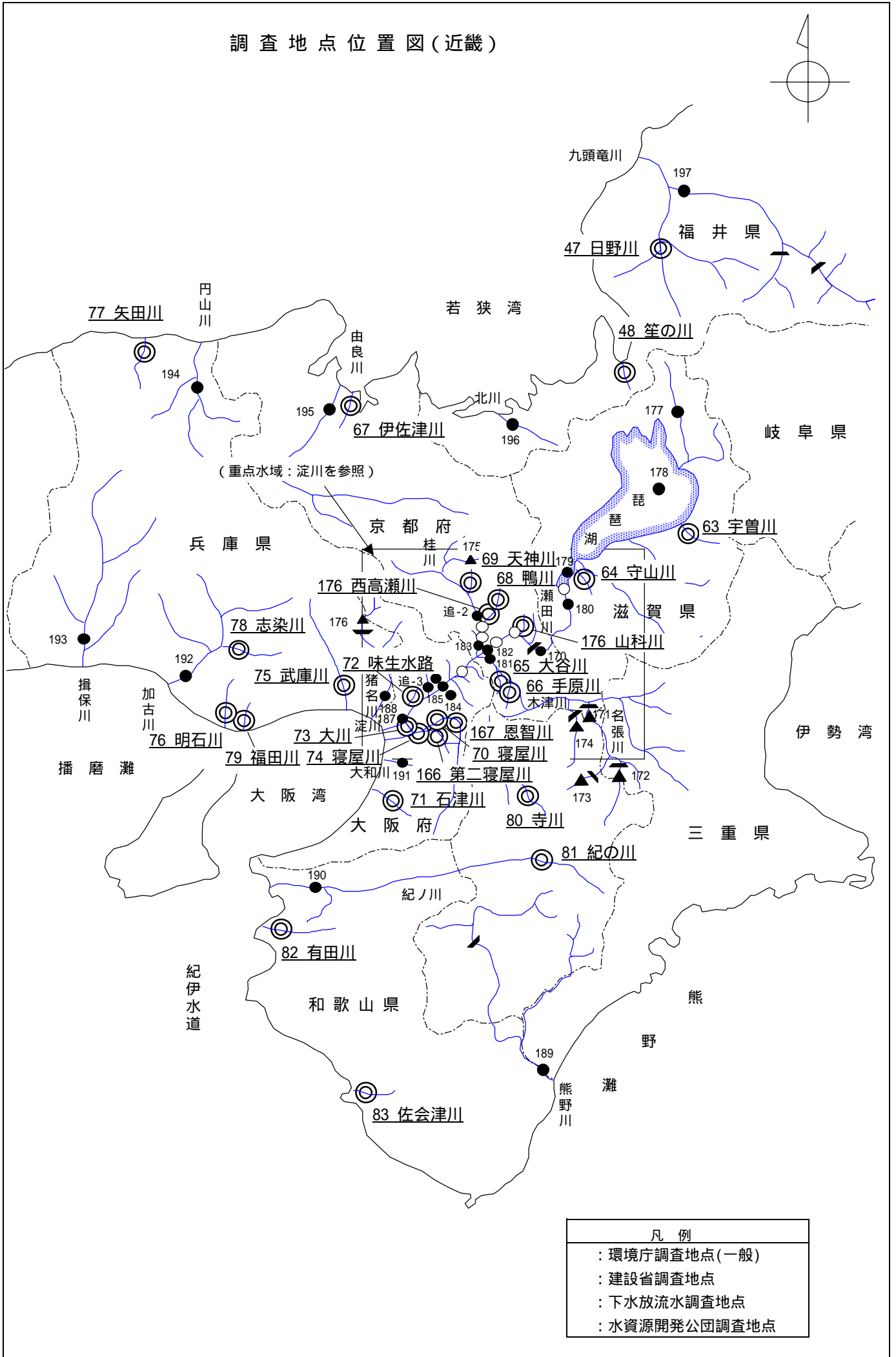
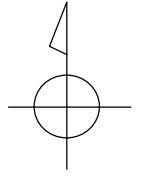


凡例	
●	: 環境庁調査地点(一般)
○	: 建設省調査地点

調査地点位置図(中部)



# 調査地点位置図(近畿)



(重点水域：淀川を参照)

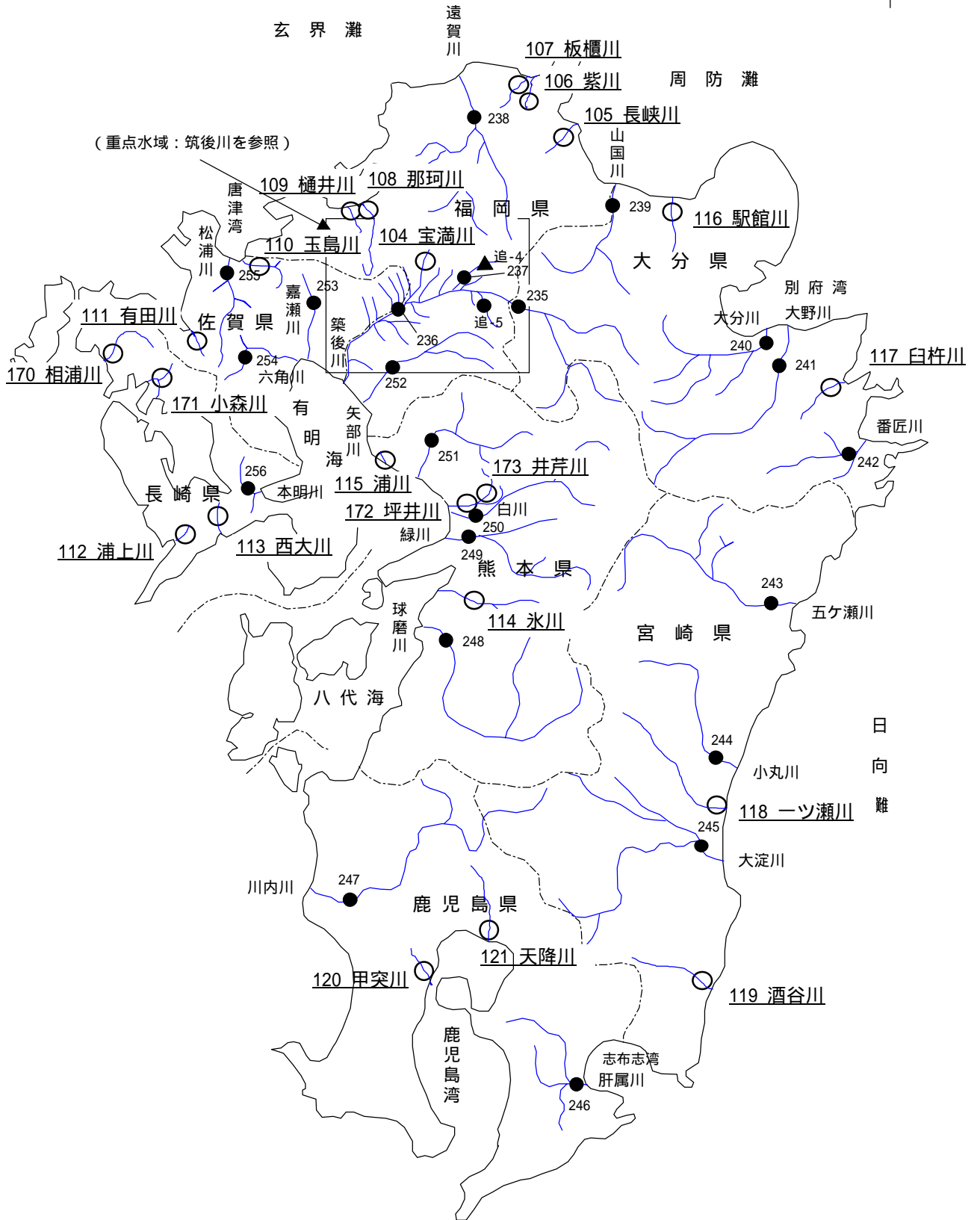
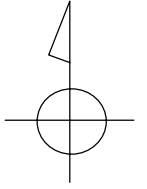
凡例	
●	: 環境庁調査地点(一般)
◎	: 建設省調査地点
◐	: 下水放流水調査地点
◑	: 水資源開発公団調査地点





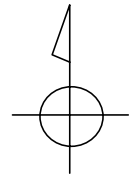


# 調査地点位置図(九州)



凡例	
●	: 環境庁調査地点(一般)
○	: 建設省調査地点
○	: 水資源開発公団調査地点

調査地点位置図(沖縄)



凡 例
: 環境庁調査地点(一般)