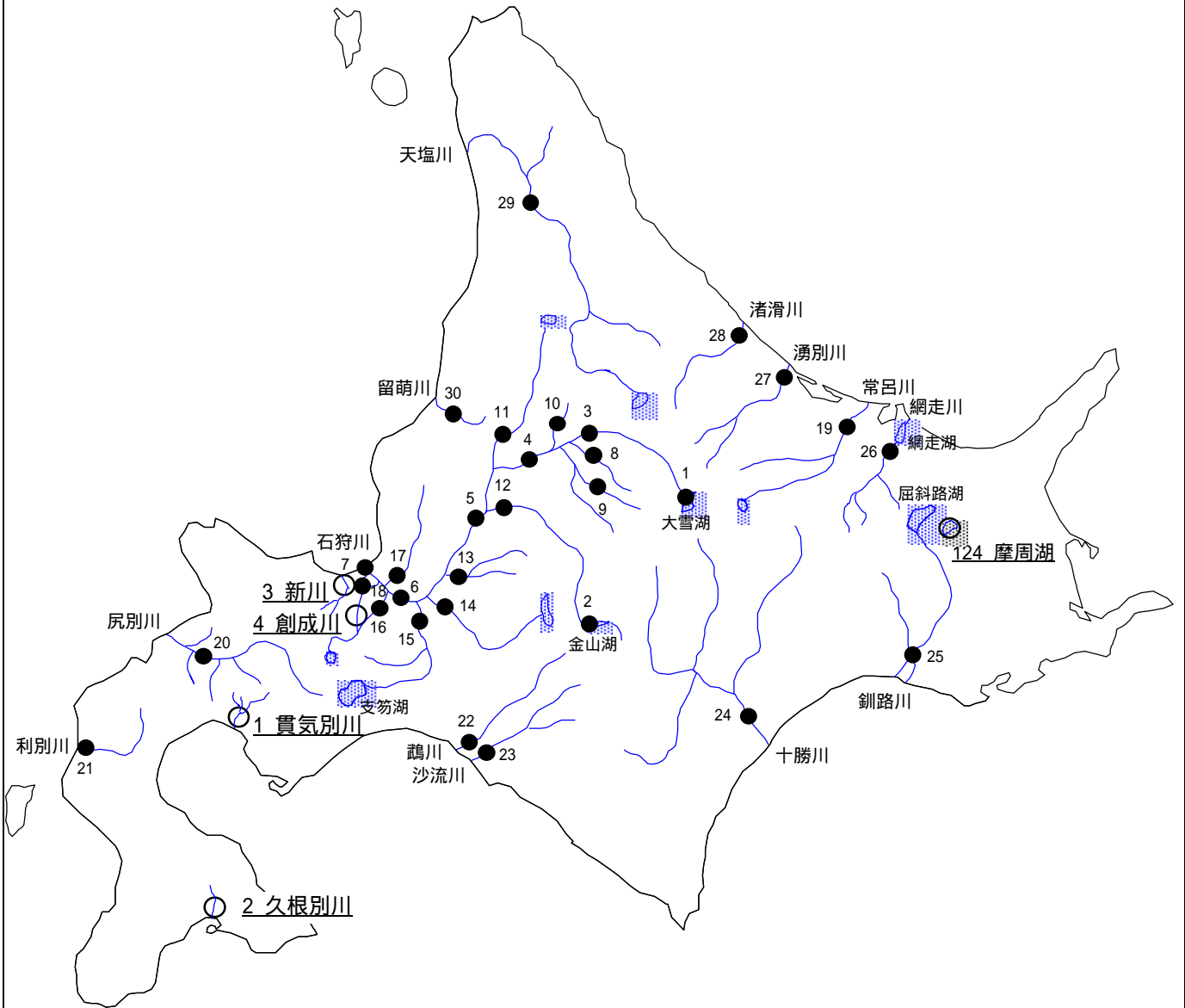
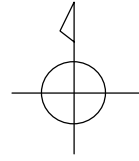


# 調査地点位置図(北海道)



凡例	
●	: 環境庁調査地点(一般)
○	: 建設省調査地点

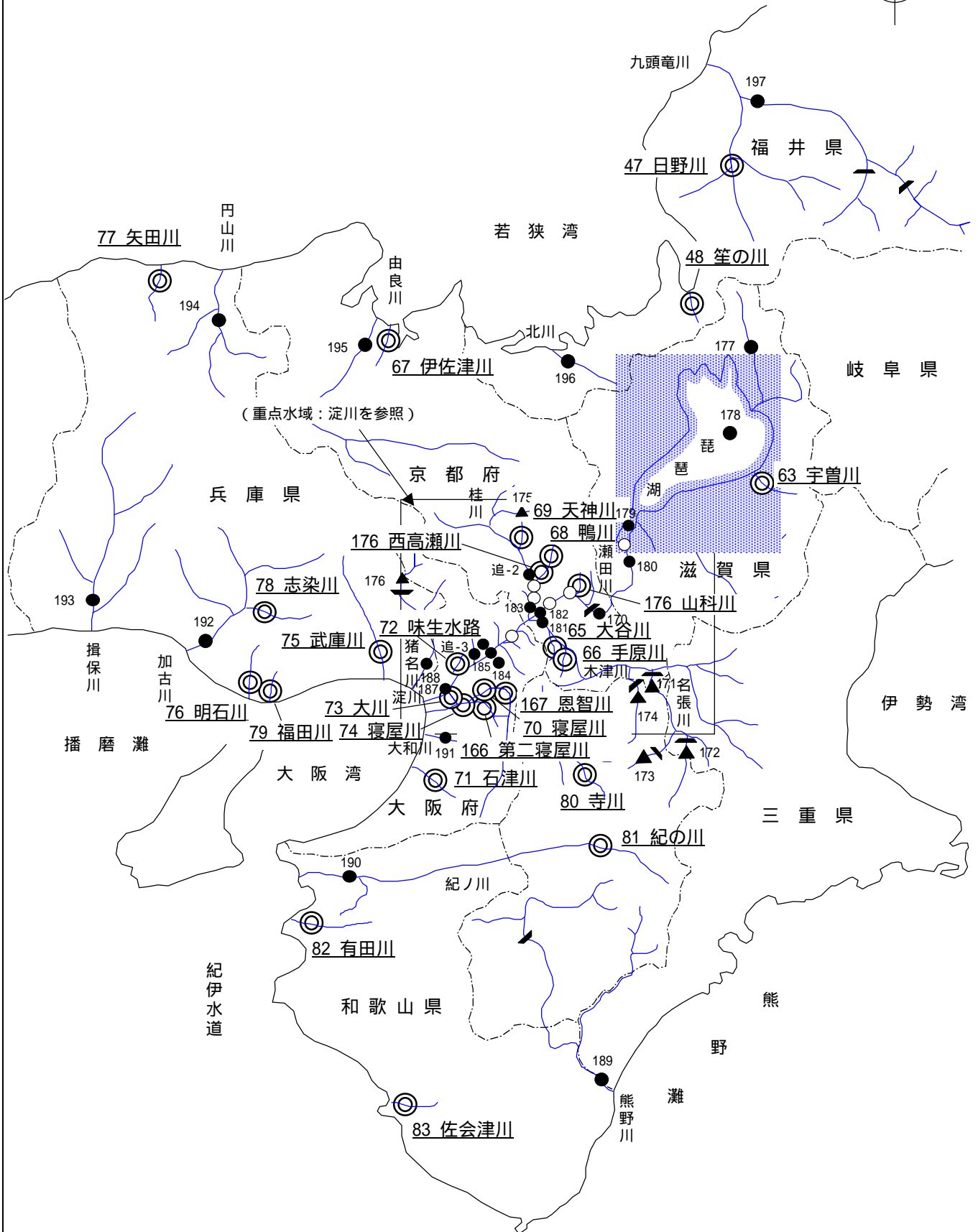
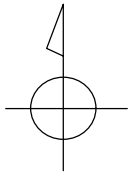








調査地点位置図(近畿)

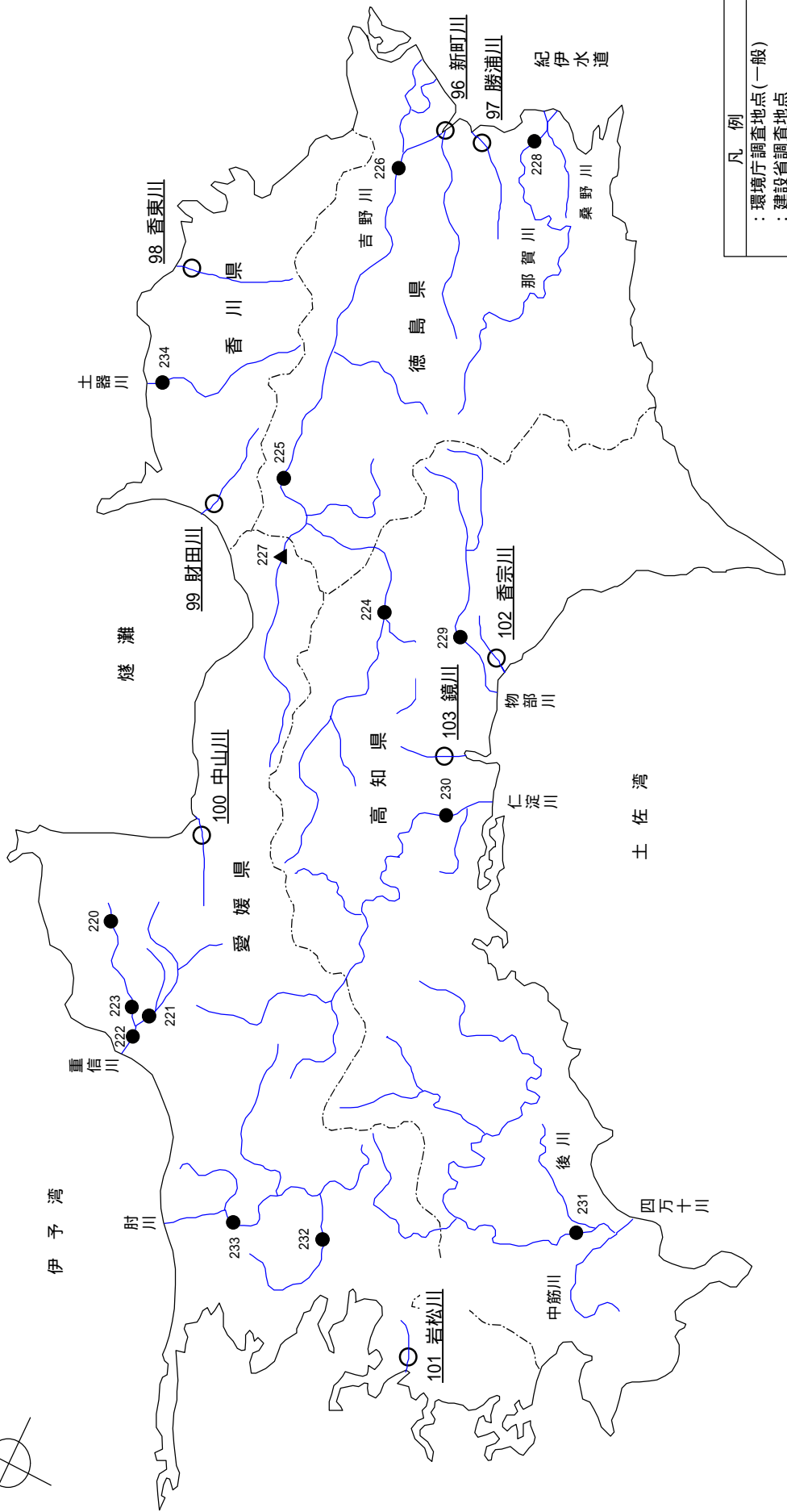
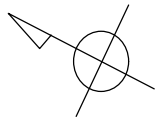


(重点水域：淀川を参照)

凡例	
●	: 環境庁調査地点(一般)
●	: 建設省調査地点
○	: 下水放流水調査地点
○	: 水資源開発公団調査地点



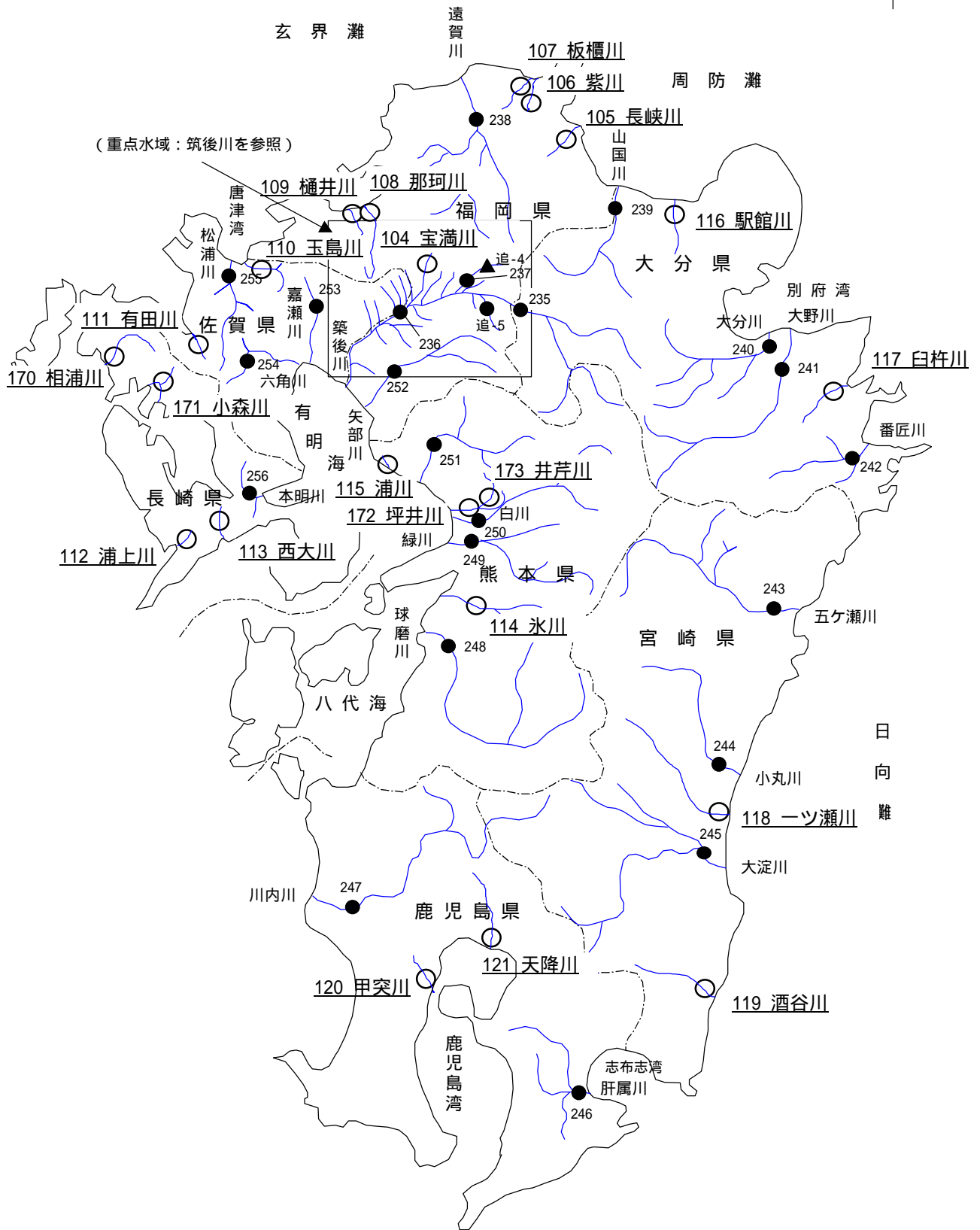
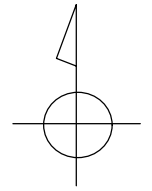
調査地点位置図(四国)



凡例	
○	: 環境庁調査地点(一般)
●	: 建設省調査地点
▲	: 水資源開発公団調査地点

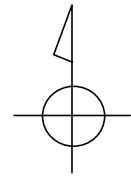


# 調査地点位置図(九州)



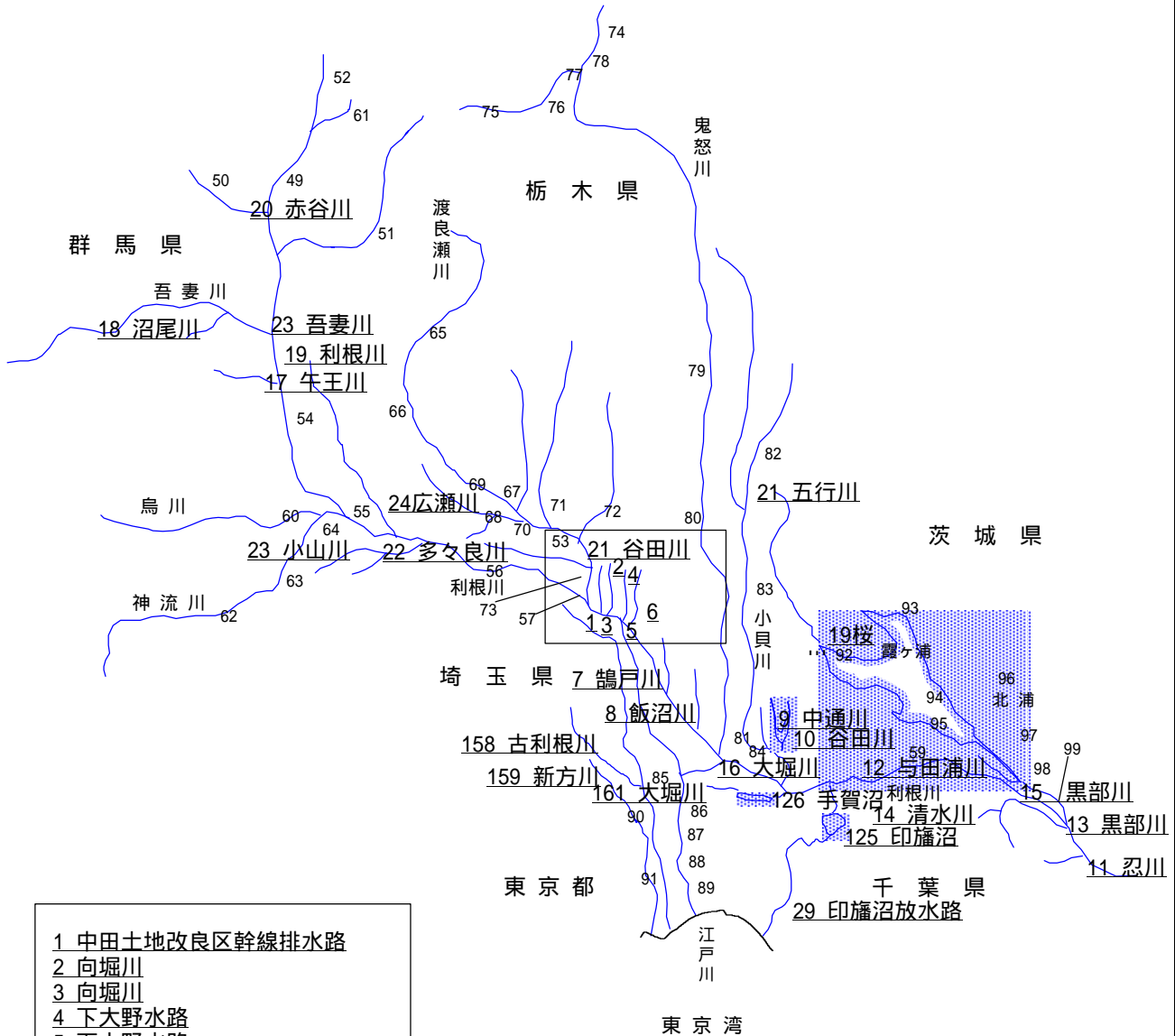
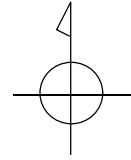
凡 例	
○	: 環境庁調査地点(一般)
●	: 建設省調査地点
○	: 水資源開発公団調査地点

調査地点位置図(沖縄)



凡 例
: 環境庁調査地点(一般)

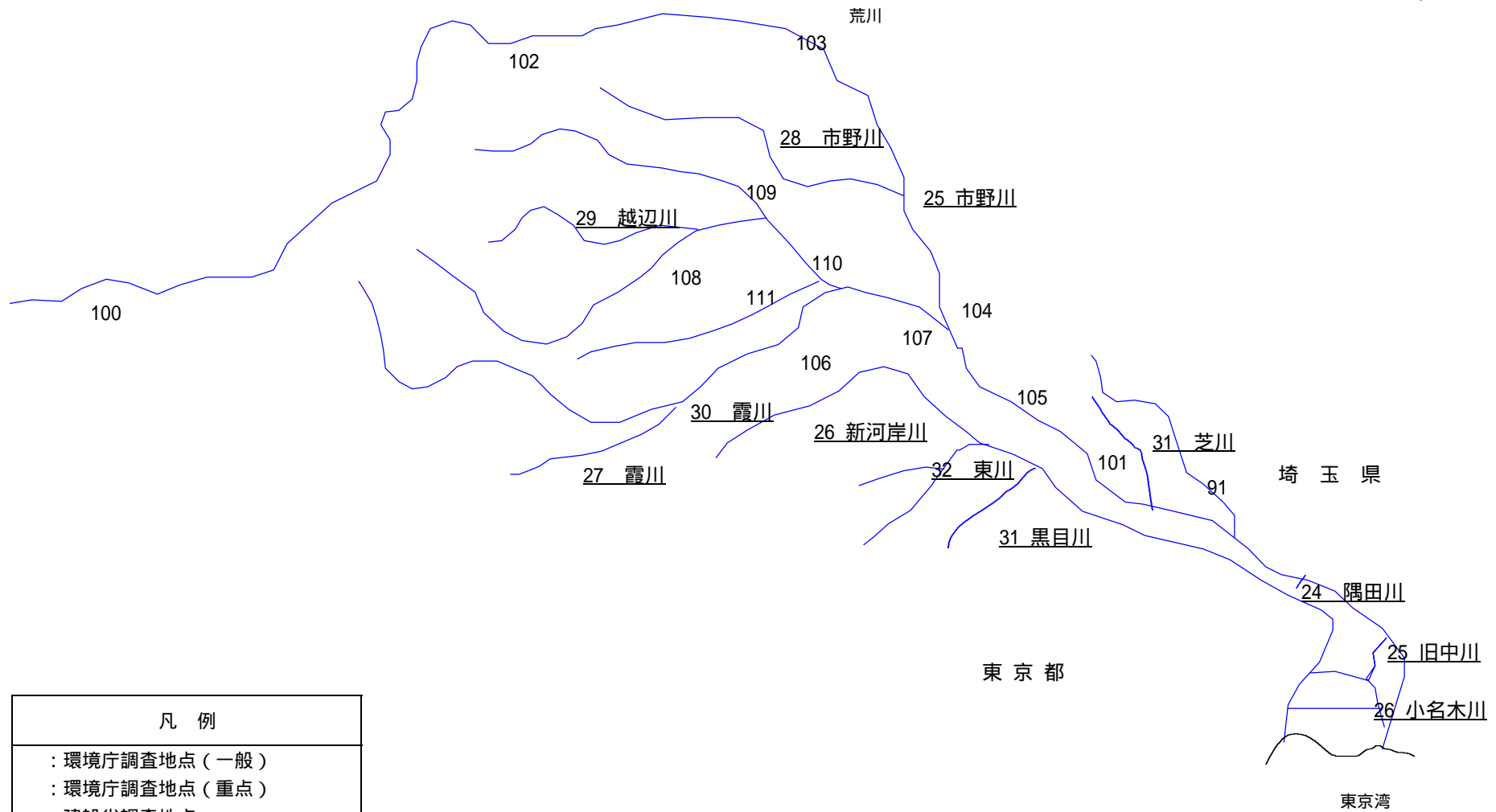
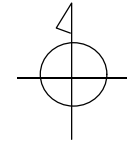
調査地点位置図(重点水域：利根川)



- 1 中田土地改良区幹線排水路
- 2 向堀川
- 3 向堀川
- 4 下大野水路
- 5 下大野水路
- 6 長井戸沼東幹線排水路

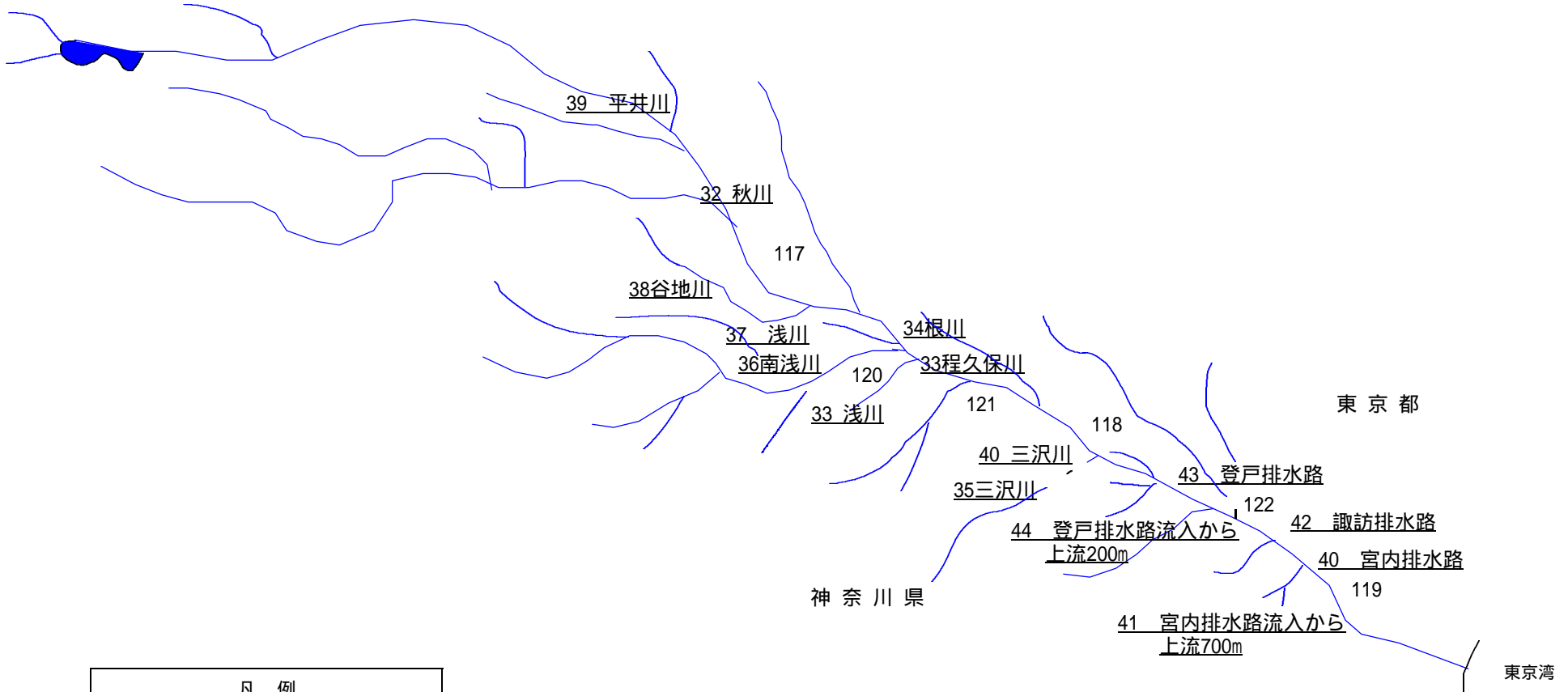
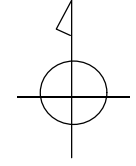
凡例	
(Symbol)	：環境庁調査地点（一般）
(Symbol)	：環境庁調査地点（重点）
(Symbol)	：環境庁調査地点（追加）
(Symbol)	：建設省調査地点
(Symbol)	：下水放流水調査地点
(Symbol)	：水資源開発公団調査地点

調査地点位置図(重点水域：荒川)



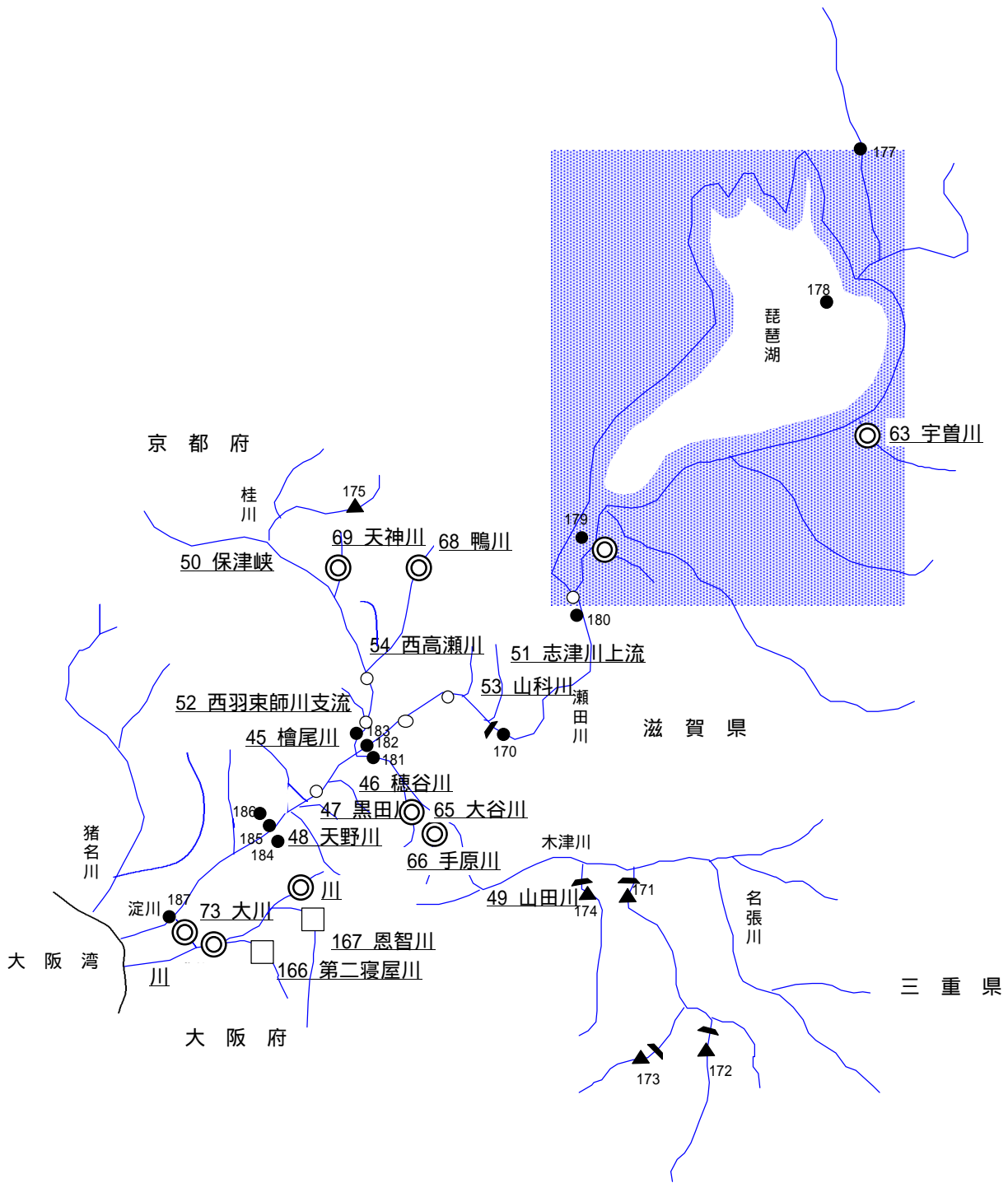
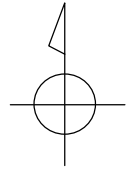
凡例
: 環境庁調査地点(一般)
: 環境庁調査地点(重点)
: 建設省調査地点
: 下水放流水調査地点
: 水資源開発公団調査地点

# 調査地点位置図(重点水域：多摩川)



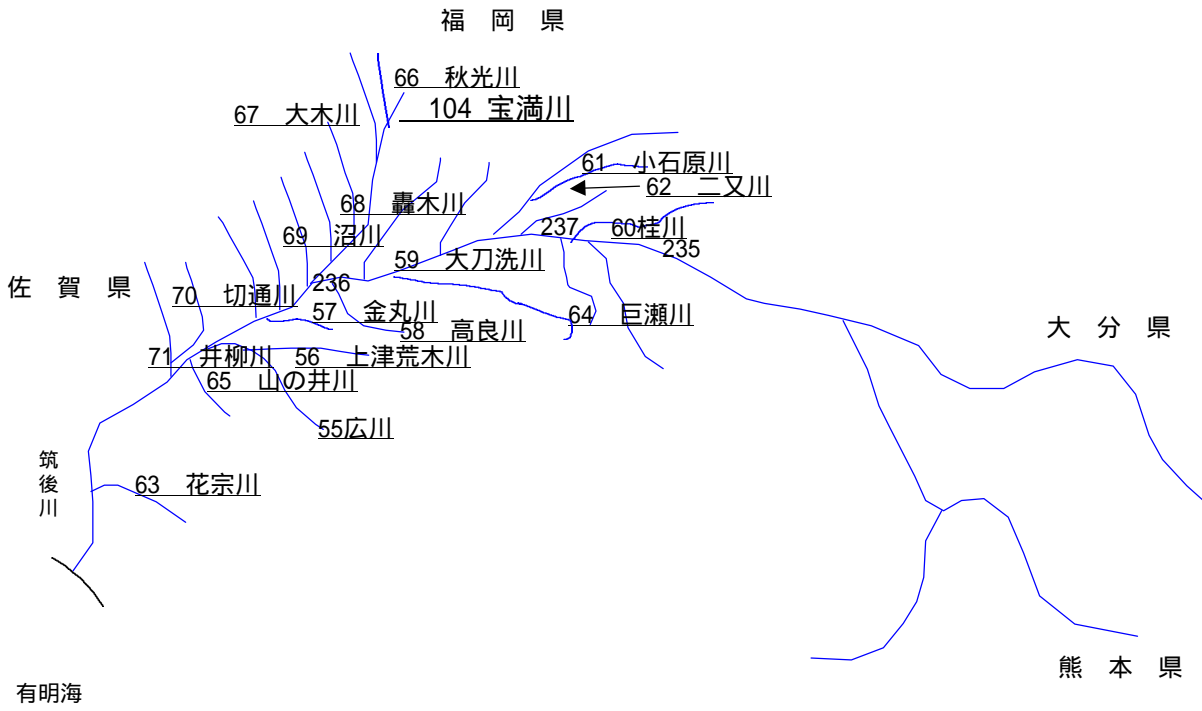
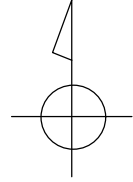
凡例
: 環境庁調査地点(一般)
: 環境庁調査地点(重点)
: 建設省調査地点
: 下水放流水調査地点
: 水資源開発公団調査地点

調査地点位置図(重点水域：淀川)



凡例	
●	: 環境庁調査地点(一般)
◎	: 環境庁調査地点(重点)
○	: 環境庁調査地点(追加)
□	: 建設省調査地点
▲	: 下水放流水調査地点(建設省)
▲	: 水資源開発公団調査地点

調査地点位置図(重点水域：筑後川)



凡例

- : 環境庁調査地点(一般)
- : 環境庁調査地点(重点)
- : 建設省調査地点
- : 水資源開発公団調査地点