

別添： 廃棄海域の位置・範囲

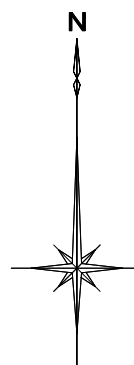
ブイ設置位置

イ：北緯 41° 9' 30.87", 東経 140° 17' 8.24"

ロ：北緯 41° 9' 26.87", 東経 140° 17' 17.56"

ハ：北緯 41° 9' 22.64", 東経 140° 17' 14.38"

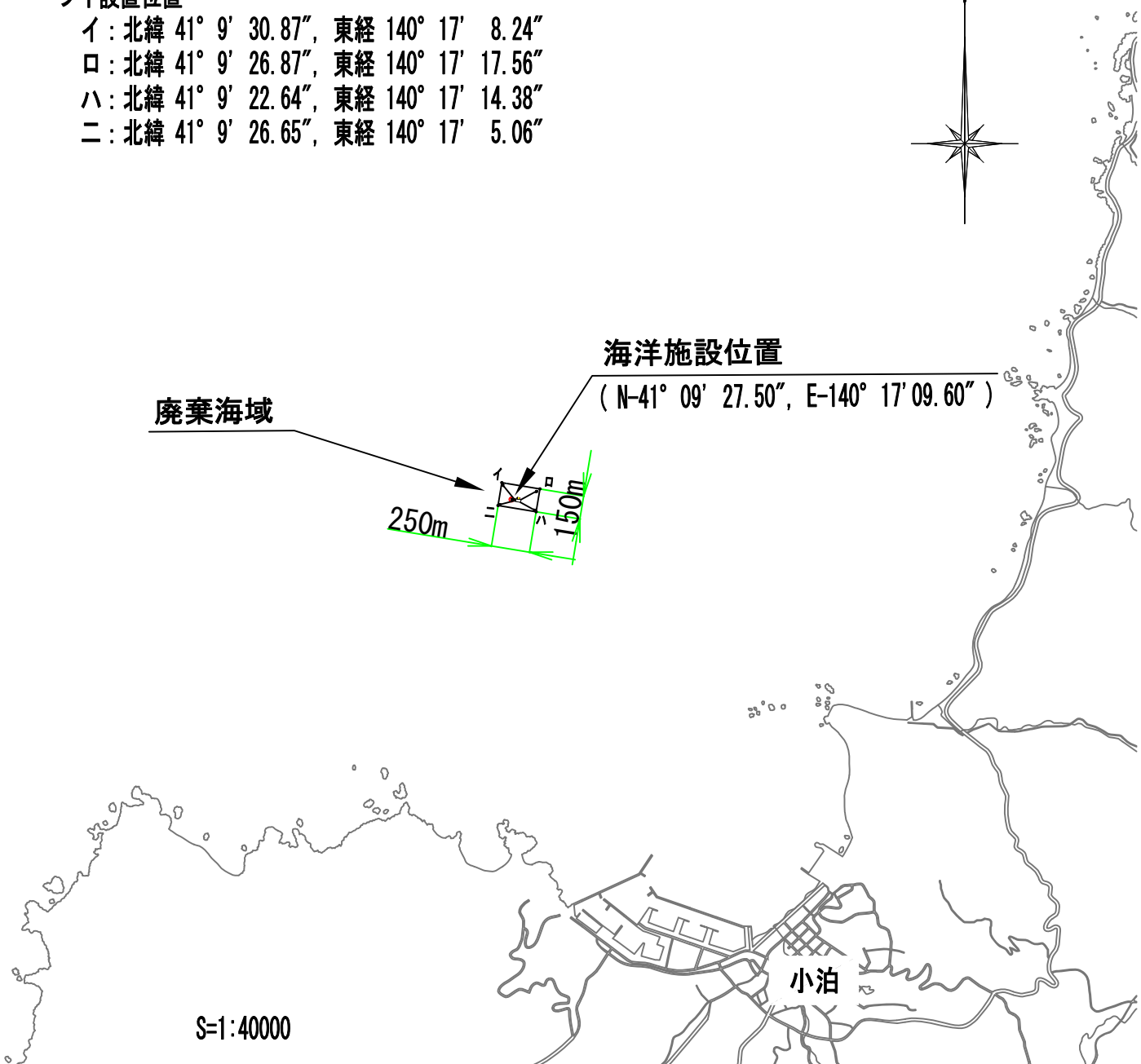
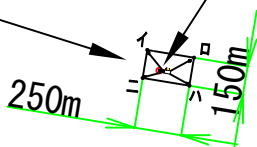
ニ：北緯 41° 9' 26.65", 東経 140° 17' 5.06"



海洋施設位置

(N-41° 09' 27.50", E-140° 17' 09.60")

廃棄海域



S=1:40000