

事業決定事項	国立公園事業の名称及び種類	大備植生復元施設	
	国立公園事業の位置	[区域] 北海道礼文郡礼文町(大備)	
	国立公園事業の規模	区域面積 1.8ha	
	添付図面	区域図 1/25,000	

参考事項	公園計画	施設計画	植生復元施設	環境省告示第72号 令和3年10月29日
		規制計画	第3種特別地域	環境省告示第59号 昭和49年9月20日
	国立公園事業者(予定)	環境省		
	工種	既設		
	備考	ササ刈り払い モニタリング機器の設置 「審議会の意見を聞くことを要しない軽微な国立公園事業の決定等について(令和4年4月1日中央審議会自然環境部自然公園等小委員会決定)第1項		

# 利尻礼文サロベツ国立公園



事業決定事項	国立公園事業の名称及び種類	鉄府植生復元施設
	国立公園事業の位置	[区域] 北海道礼文郡礼文町(鉄府)
	国立公園事業の規模	区域面積 14.2ha
	添付図面	区域図 1/25,000

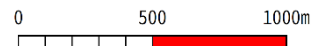
参考事項	公園計画	施設計画	植生復元施設	環境省告示第72号 令和3年10月29日
		規制計画	第1種特別地域、第3種特別地域	環境庁告示第59号 昭和49年9月20日
	国立公園事業者(予定)	環境省、林野庁、礼文町		
	工種	既設		
備考	ササ刈り払い モニタリング機器の設置 「審議会の意見を聴くことを要しない軽微な国立公園事業の決定等について(令和4年4月1日中央環境審議会自然環境部会自然公園等小委員会決定)第1項			

# 利尻礼文サロベツ国立公園



## 鉄府植生復元施設

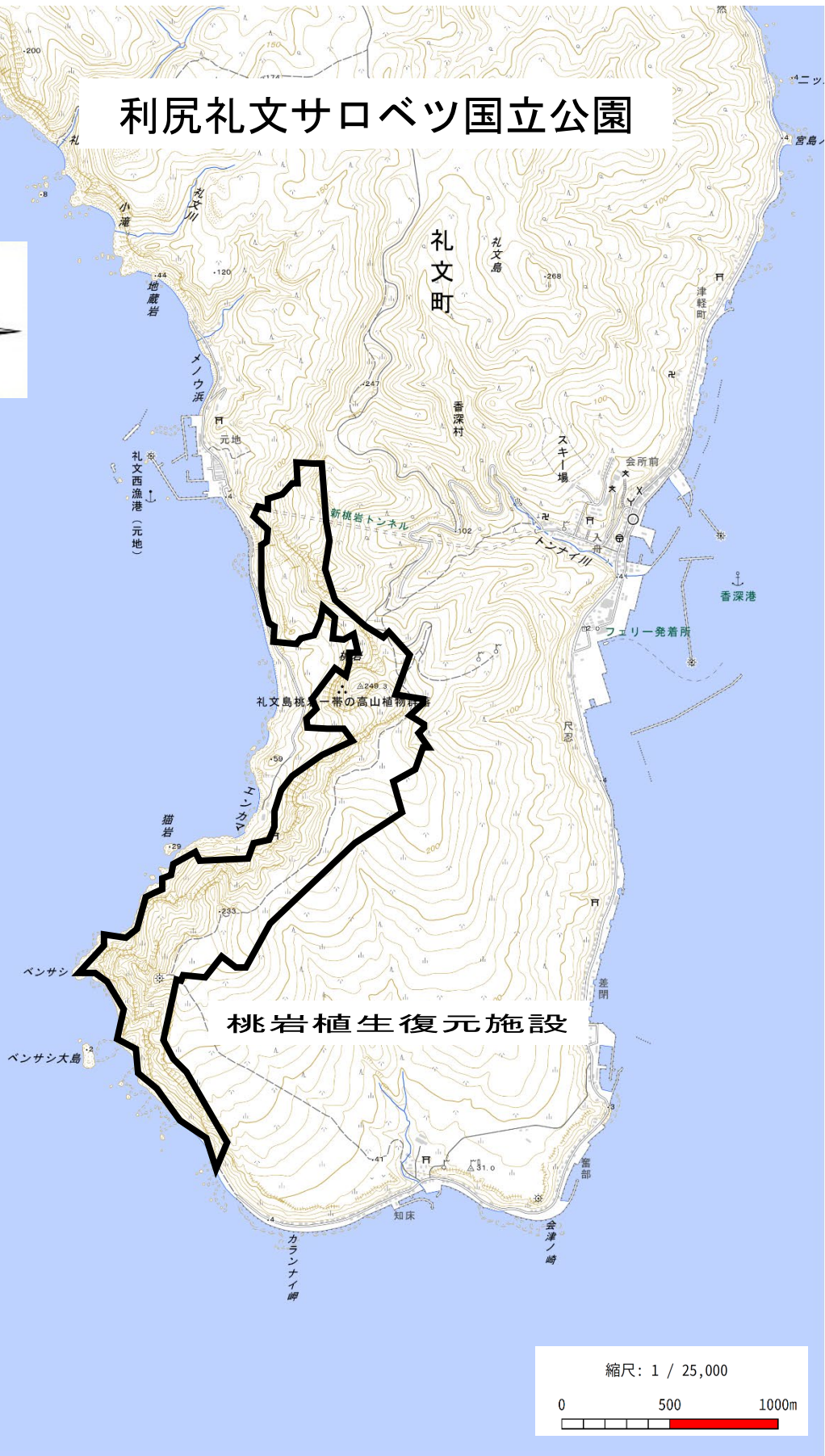
縮尺: 1 / 25,000



事業決定事項	国立公園事業の名称及び種類	桃岩植生復元施設
	国立公園事業の位置	[区域] 北海道礼文郡礼文町(桃岩)
	国立公園事業の規模	区域面積 128.9ha
	添付図面	区域図 1/25,000

参考事項	公園計画	施設計画	植生復元施設	環境省告示第72号 令和3年10月29日
		規制計画	特別保護地区	環境庁告示第59号 昭和49年9月20日
	国立公園事業者(予定)	環境省、礼文町		
	工種			
	備考	ササ刈り払い モニタリング機器の設置 「審議会の意見を聴くことを要しない軽微な国立公園事業の決定等について(令和4年4月1日中央環境審議会自然環境部会自然公園等小委員会決定)第1項		

# 利尻礼文サロベツ国立公園



## 桃岩植生復元施設

縮尺: 1 / 25,000

0 500 1000m



事業決定事項	国立公園事業の名称及び種類	幌尻岳平取避難小屋
	国立公園事業の位置	[位置] 北海道沙流郡平取町(幌尻岳平取)
	国立公園事業の規模	箇所数 1箇所
	添付図面	位置図 1/25,000

参考事項	公園計画	施設計画	避難小屋	環境省告示第45号 令和6年6月25日
		規制計画	特別保護地区	環境省告示第45号 令和6年6月25日
	国立公園事業者(予定)	平取町		
	工種	既設		
	備考	日高山脈襟裳国定公園の国立公園化に伴う整理 「審議会の意見を聴くことを要しない軽微な国立公園事業の決定等について(令和4年4月1日中央環境審議会自然環境部会自然公園等小委員会決定)」第1項		



# 日高山脈襟裳十勝国立公園



平取町

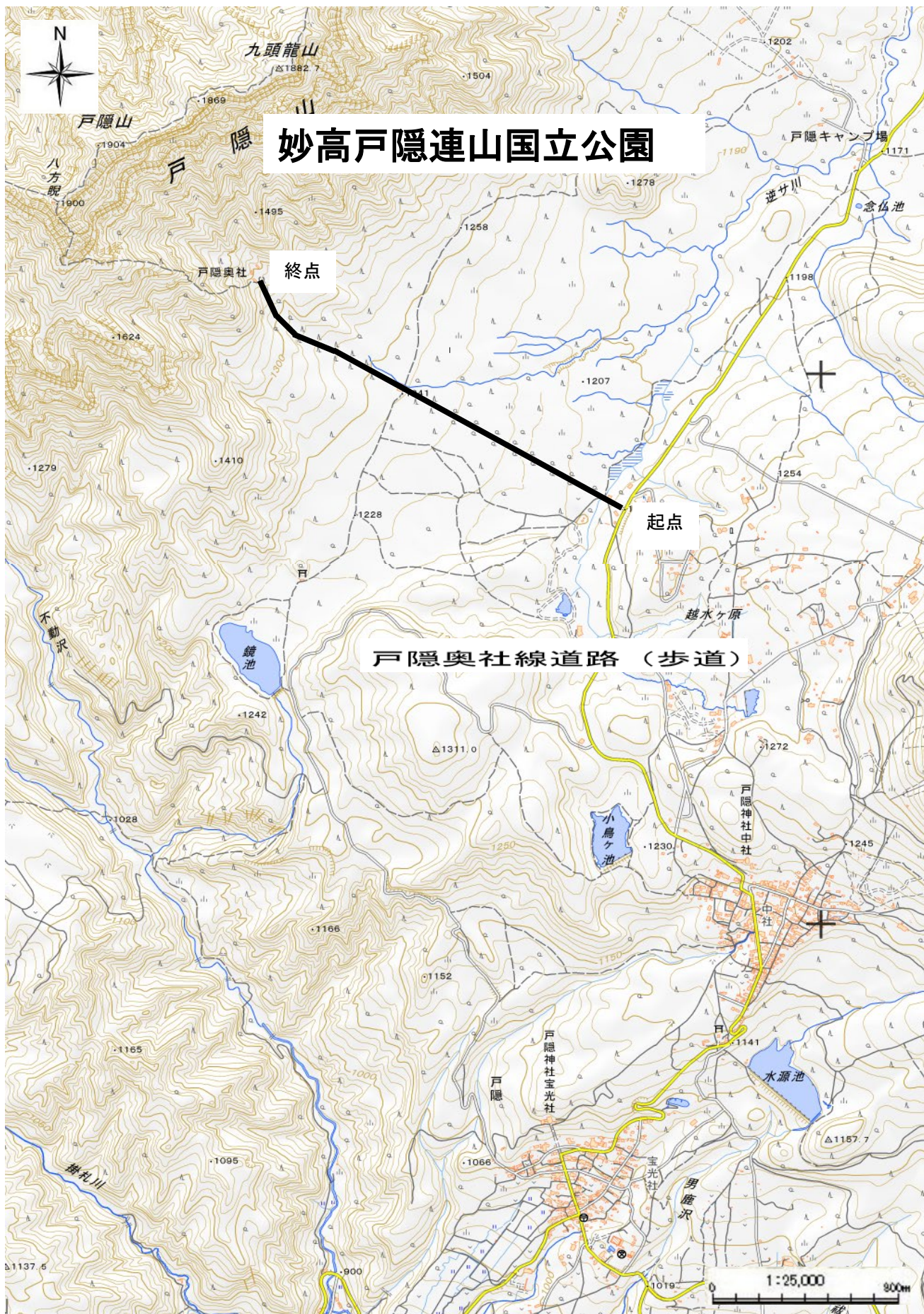
幌尻岳平取避難小屋

妙高戸隠連山国立公園  
事業決定書

環境省告示第13号  
令和8年3月27日

事業決定事項	国立公園事業の名称及び種類	戸隠奥社線道路(歩道)	
	国立公園事業の位置	[路線] [起点]長野県長野市(戸隠奥社入口) [終点]長野県長野市(戸隠奥社)	
	国立公園事業の規模	路線距離 2.5km	
	添付図面	路線図 1/25,000	

参考事項	公園計画	施設計画	道路(歩道)	環境省告示第42号 平成27年3月27日
		規制計画	第2種特別地域	環境省告示第43号 平成27年3月27日
	国立公園事業者(予定)	民間		
	工種	既設		
	備考	・既存施設の把握 ・「審議会の意見を聴くことを要しない軽微な国立公園事業の決定等について(令和4年4月1日中央環境審議会自然環境部会等小委員会決定)」第1項		



# 妙高戸隠連山国立公園

## 戸隠奥社線道路（歩道）

測量法に基づく国土地院院長承認（複製）R 6JHf 483  
本製図を複製する場合には、国土地院院の長の承認を得なければならない。

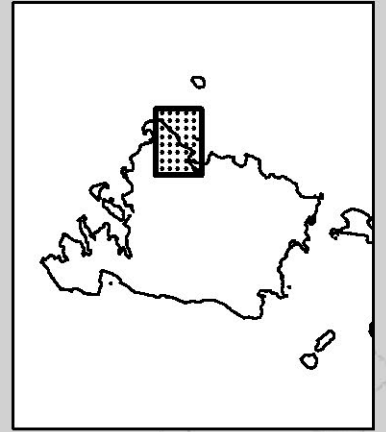
西表石垣国立公園  
事業決定書

環境省告示第13号  
令和8年3月27日

事業決定事項	国立公園事業の名称及び種類	西表島西部園地	
	国立公園事業の位置	[区域] 沖縄県八重山郡竹富町(西表島西部)	
	国立公園事業の規模	区域面積 0.4ha	
	添付図面	区域図 1/25,000	

参考事項	公園計画	施設計画	園地	環境省告示第34号 令和4年3月29日
		規制計画	普通地域	環境省告示第48号 平成28年4月15日
	国立公園事業者(予定)	環境省		
	工種	新設		
	備考	休憩所の新設		

# 西表石垣国立公園



測量法に基づく国土地理院長承認（複製）R 6JHf 483  
本製品を複製する場合には、国土地理院の長の承認を得なければならない。