

国立公園事業の変更案件名一覧表

番号	国立公園名	事業名	審議会での 諮問の可否	事業執行者 (予定)	事業規模	主な施設の内容	諮問不要 の根拠	備 考
1	支笏洞爺	しこつこ 支笏湖園地	不要	千歳市、環 境省	区域面積 14.2ha	園路、展望休憩 所等	2 項 3 号	事業決定（令和 3 年 3 月 26 日環境省 告示第 23 号）の変更 支笏湖宿舎への振替
2	支笏洞爺	まっかりぐち 真狩口園地	不要	真狩村、環 境省	区域面積 16.3ha 最大宿泊者数 230 人／日	園路、野営場等	2 項 3 号	事業決定（平成 18 年 2 月 20 日環境 省告示第 52 号）の変更
3	支笏洞爺	しこつこ 支笏湖宿舎	不要	民間	区域面積 23.3ha 最大宿泊者数 1450 人／日	ホテル、駐車場	2 項 1 号	事業決定（令和 5 年 4 月 25 日環境省 告示第 42 号）の変更
4	支笏洞爺	まっかりぐち 真狩口運動場	不要	真狩村	区域面積 5.3ha	運動施設	2 項 3 号	事業決定（平成 18 年 2 月 20 日環境 省告示第 52 号）の変更 真狩口園地への振替
5	支笏洞爺	のぼりべつ 登別駐車場	不要	北海道、民 間、登別市	区域面積 2.8ha	駐車場	2 項 1 号	事業決定（令和 5 年 4 月 25 日環境省 告示第 42 号）の変更
6	磐梯朝日	うば ゆ おんせんひよっこ 姥湯温泉兵子 線道路（歩道）	不要	山形県	路線距離 2.5km	登山道、標識等	2 項 3 号	事業決定（昭和 60 年 9 月 5 日環境庁 告示第 43 号）の変更 公園計画の点検に伴う変更 事業名、起終点の変更
7	磐梯朝日	にしあずま いっさい 西吾妻 一切	不要	山形県、福 島県	路線距離 24.0km	登山道、木道、 階段工、標識等	2 項 2 号	事業決定（昭和 60 年 9 月 5 日環境庁 告示第 43 号）の変更

		きょうじゅうそう 経 縦 走 線 道 路（歩道）						公園計画の点検に伴う整理 起終点の整理
8	磐梯朝日	あづまこふじ 吾妻小富士線 道路（歩道）	不要	環境省	路線距離 1.5km	登山道、階段工、 標識等	2 項 1 号	事業決定（平成 12 年 7 月 27 日環境 庁告示第 37 号）の変更 路線距離の変更
9	磐梯朝日	あだたら 安達太良 やまじゅうそう 山縦走線道路 （歩道）	不要	福島県、福 島市、猪苗 代町	路線距離 11.5km	登山道、標識等	2 項 2 号	事業決定（昭和 60 年 9 月 5 日環境 庁告示第 43 号）の変更 公園計画の点検による整理 起終点の変更
10	磐梯朝日	せいしだい 勢至平線道 路（歩道）	要	福島県 二 本松市	路線距離 8.5km	木道、階段工、 木橋等	—	事業決定（昭和 60 年 9 月 5 日環 境 庁告示第 43 号）の変更 公園計画の点検に伴う整理 歩道の再整備
11	磐梯朝日	ゆかわけいこく 湯川溪谷線道 路（歩道）	不要	二本松市	路線距離 8.7km	登山道、木階段 標識等	2 項 1 号	事業決定（昭和 63 年 7 月 4 日環境庁 告示第 20 号）の変更 公園計画の点検に伴う整理 既設路線の把握
12	磐梯朝日	デ コ だいら わ 稲沢線道路 （歩道）	不要	北塩原村	路線距離 7.6km	登山道、木道、 階段工、標識等	2 項 1 号	事業決定（平成 6 年 8 月 16 日環境庁 告示第 53 号）の変更 公園計画の点検に伴う整理 起終点の変更

13	磐梯朝日	うらばんだいなかの ゆ 裏磐梯中ノ湯 線道路(歩道)	不要	北塩原村	路線距離 4.5km	登山道、標識等	2 項 3 号	事業決定(平成 12 年 7 月 27 日環境 庁告示第 37 号)の変更 公園計画の点検に伴う整理 起終点の変更
14	磐梯朝日	ばんだいさんと さん 磐梯山登山線 道路(歩道)	不要	福島県	路線距離 4.0km	登山道、木道、 階段工、標識等	2 項 1 号	事業決定(平成 12 年 7 月 27 日環境 庁告示第 37 号)の変更 公園計画の点検に伴う整理 起終点の変更
15	磐梯朝日	ごしきぬまひがし 五色沼東 園 地	不要	環境省、北 塩原村、民 間	区域面積 7.5ha	園路、公衆トイ レ、四阿、休憩 所、売店、テナ ント棟等	2 項 3 号	事業決定(平成 19 年 8 月 1 日環境省 告示第 55 号)に関する変更 公園計画の点検に伴う変更 五色沼東駐車場から一部振替
16	磐梯朝日	ふなつはま 舟津浜野営場	要	郡山市	区域面積 5.9ha 最大収容人数 650 人/日	テントサイト、 公衆トイレ、炊 事棟等	—	事業決定(昭和 61 年 7 月 17 日 環境 庁告示第 24 号)の変更 既存施設の把握、便益施設の整備
17	磐梯朝日	うらばんだい 裏磐梯野営場	不要	環境省、民 間	区域面積 18ha 最大収容人数 700 人/日	管理棟、テント サイト、公衆ト イレ、炊事棟、 ゴミ置き場、倉 庫等	2 項 2 号	事業決定(昭和 60 年 9 月 5 日環境庁 告示第 43 号)の変更
18	磐梯朝日	ごしきぬまひがし 五色沼東 駐 車場	不要	環境省、北 塩原村	区域面積 1.2ha	駐車場、付帯休 憩所、芝生広場	2 項 3 号	事業決定(平成 27 年 2 月 25 日環境 省告示第 23 号)の変更 公園計画の点検に伴う変更 五色沼東園地への一部振替

19	磐梯朝日	おくだけ 奥岳線索道運 送施設	不要	民間	区間距離 1.6km 最大輸送量 1,800 人/時	索道、駅舎	2 項 2 号	事業決定(昭和 63 年 12 月 14 日環境 庁告示第 67 号)の変更 公園計画の点検に伴う変更(事業名 変更、起終点設定)
20	日光	なすだけ 那須岳線道路 (車道)	不要	栃木県	路線距離 2.3km 有効幅員 6.5m	車道	2 項 2 号	事業決定(平成 20 年 3 月 18 日環境 省告示第 22 号)の変更 既存施設の把握
21	日光	なすこうげん 那須高原園地	不要	環境省、栃 木県、那須 町、民間	区域面積 830ha	園地、散策路、 駐車場、売店等	2 項 2 号	事業決定(平成 21 年 10 月 28 日環境 省告示第 59 号)の変更 既存施設の把握
22	上信越高 原	しがこうげん 志賀高原スキ ー場	不要	民間	区域面積 949ha	スキー場	2 項 2 号	事業決定(令和 2 年 1 月 22 日環境省 告示第 5 号)の変更
23	小笠原	ちちじまれつとう 父島列島自然 再生施設	不要	環境省、林 野庁、東京 都	区域面積 3,235.1ha	ノヤギ防除柵、 グリーンアノー ル防除柵、植生 回復施設	2 項 1 号	事業決定(平成 18 年 8 月 1 日環境省 告示第 115 号)に関する変更 既存施設の把握
24	富士箱根 伊豆	もみじがおか 紅葉ヶ丘宿舎	要	民間	区域面積 22ha 最大宿泊者数 360 人/日	宿泊施設	—	事業決定(平成 28 年 9 月 20 日環境 省告示第 93 号)の変更 宿舎の建替
25	中部山岳	のりくらくらげん 乗鞍高原宿舎	不要	民間	区域面積 184.6ha 最大宿泊者数 4,495 人/日	宿舎	2 項 2 号	事業決定(昭和 59 年 8 月 17 日環境 庁告示第 40 号)の変更
26	中部山岳	なべたいら 鍋平園地	要	民間	区域面積 14.5ha	広場、歩道、休 憩所、露天風呂	—	事業決定(平成 8 年 7 月 31 日環 境 庁告示第 47 号)の変更 既存施設の把握、眺望スポット整備

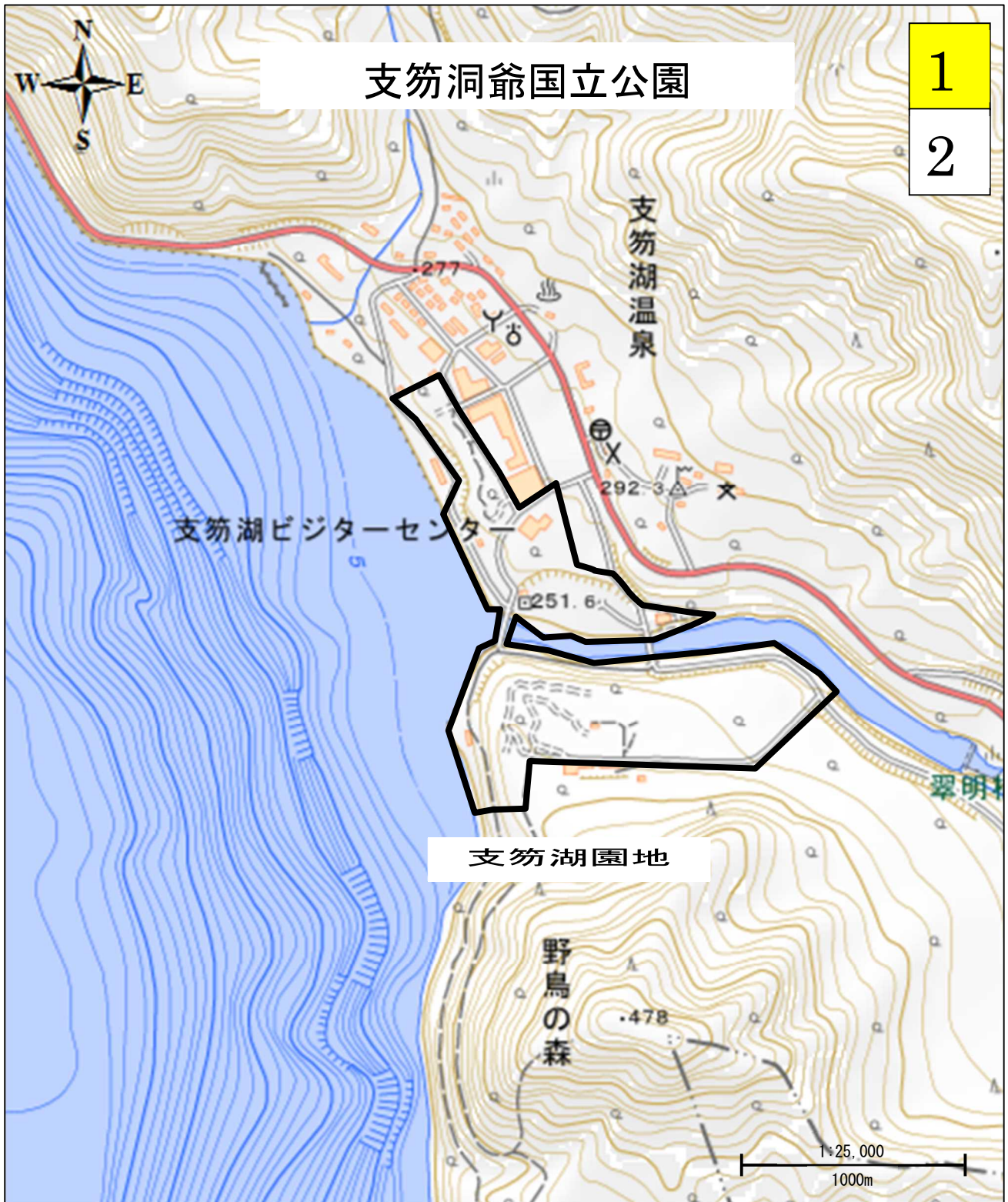
27	中部山岳	ひらゆ 平湯駐車場	要	岐阜県 高山市	区域面積 12ha	駐車場、管理棟、 公衆便所	—	事業決定（平成 5 年 1 月 12 日環境 庁告示第 2 号）の変更 駐車場の新設
28	妙高戸隠 連山	きさがみねたんしょうせん 笹ヶ峰探勝線 道路（歩道）	不要	妙高市	路線距離 4.6km	歩道	2 項 3 号	事業決定（平成 27 年 9 月 16 日環境 省告示第 111 号）の変更
29	妙高戸隠 連山	あかくら 赤倉宿舎	不要	民間	区域面積 110.6ha 最大宿泊者数 10,000 人	宿舎	2 項 2 号	事業決定（平成 27 年 9 月 16 日環境 省告示第 111 号）の変更 公園計画の変更に伴う整理
30	吉野熊野	しおのみさき 潮岬園地	不要	和歌山県 串本町 民間	区域面積 27ha 最大宿泊者人数 600 人	駐車場、園地、 休憩施設、野営 場等	2 項 1 号	事業決定（平成 8 年 2 月 23 日環境庁 告示第 9 号）の変更 既存施設の把握
31	瀬戸内海	みやじま 宮島ロープウ エイ線索道運 送施設	要	民間	路線距離 1.7km 最大輸送量 420 人/時	索道	—	事業決定（平成 20 年 10 月 2 日 環境省告示第 73 号）の変更 輸送スピードの向上、客車の拡大
32	阿蘇くじ ゅう	あそそうげん 阿蘇草原自然 再生施設	要	環境省、市 町村	区域面積 27,976 ha	管理道、恒久防 火帯等	—	事業決定（令和 5 年 4 月 25 日環境省 告示第 42 号）の変更 公園計画点検に伴う変更

支笏洞爺国立公園
事業変更書

環境省告示第19号
令和7年3月4日

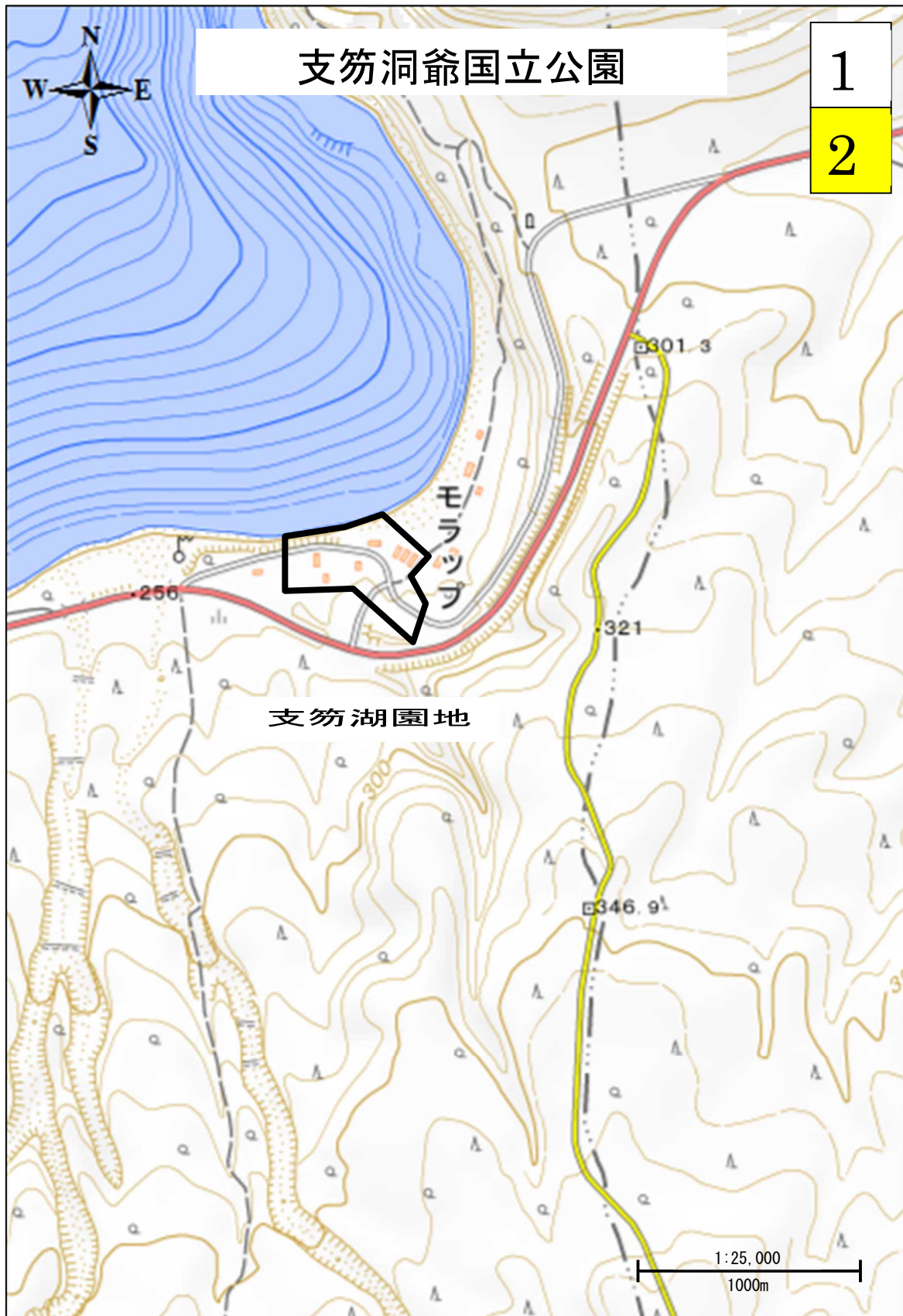
事業変更事項	変更前		変更後	
	国立公園事業の名称及び種類	支笏湖園地	支笏湖園地	
	国立公園事業の位置	[区域] 北海道千歳市(支笏湖集団施設地区)	[区域] 北海道千歳市(支笏湖集団施設地区)	
	国立公園事業の規模	区域面積 14.6ha	区域面積 14.2ha	
	添付図面	区域図 1/25,000	区域図 1/25,000	

参考事項	公園計画	施設計画	集団施設地区	環境庁告示第41号 平成7年8月21日
		規制計画	第2種特別地域	環境庁告示第42号 平成7年8月21日
	国立公園事業者(予定)		環境省、千歳市	
	工種		既設	
	備考		事業決定(令和3年3月26日環境省告示第23号)の変更 支笏湖宿舍への振替 審議会の意見を聴くことを要しない軽微な国立公園事業の決定等について(令和4年4月1日中央環境審議会自然環境部会自然公園等小委員会決定)」第2項第3号	



測量法に基づく国土地理院長承認（複製）R 5JHf 450

本製品を複製する場合には、国土地理院の長の承認を得なければならない。

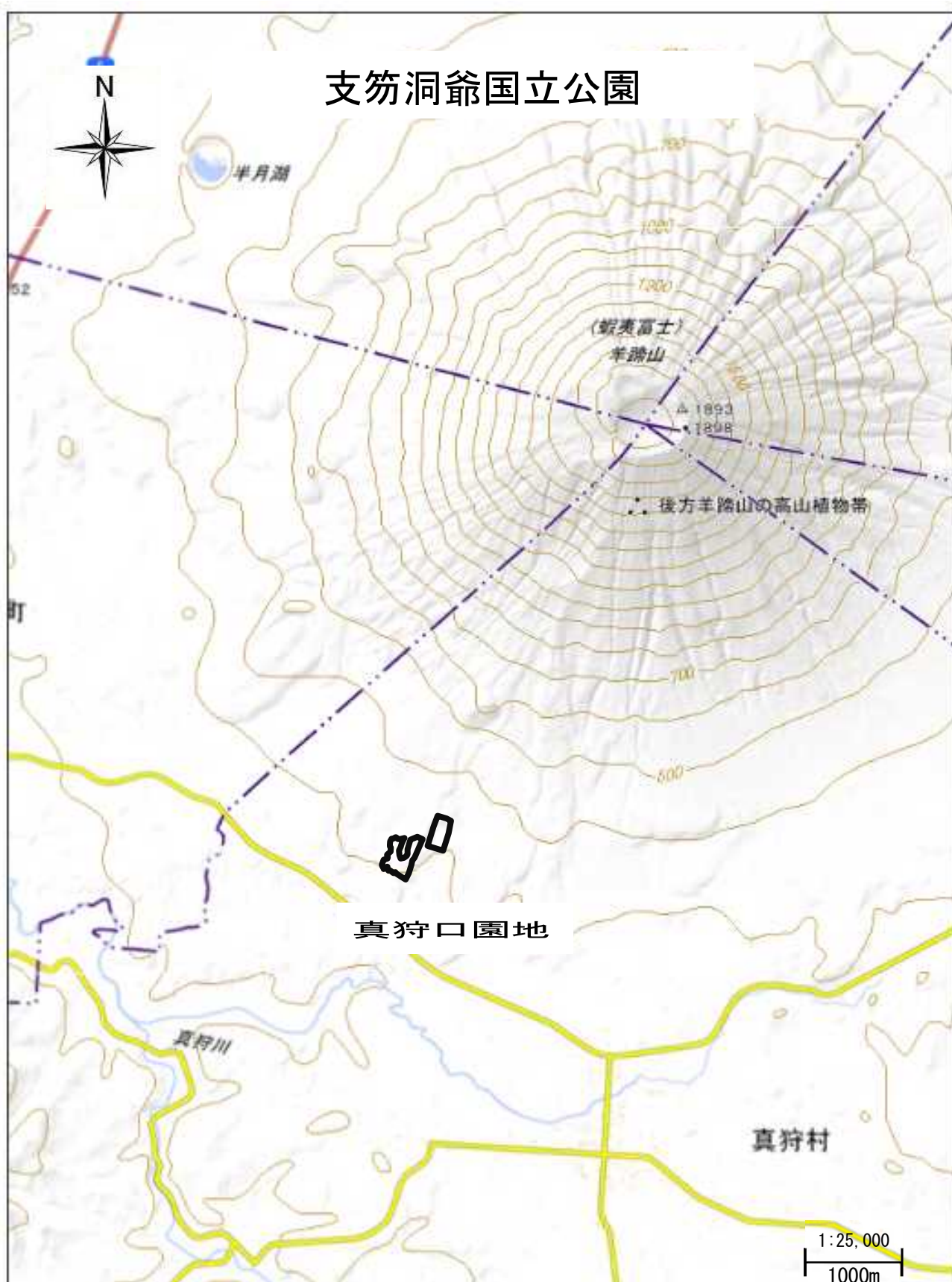


測量法に基づく国土地理院長承認（複製）R 5JHf 450

本製品を複製する場合には、国土地理院の長の承認を得なければならない。

事業変更事項	変更前		変更後	
	国立公園事業の名称及び種類	真狩口園地	真狩口園地	
	国立公園事業の位置	[区域] 北海道虻田郡真狩村(真狩口集団施設地区)	[区域] 北海道虻田郡真狩村(真狩口集団施設地区)	
	国立公園事業の規模	区域面積 15.6ha	区域面積 16.3ha 最大宿泊者数 230人／日	
	添付図面	区域図 1/25,000	区域図 1/25,000	

参考事項	公園計画	施設計画	集団施設地区	環境省告示第48号 平成18年2月20日
		規制計画	第3種特別地域	環境庁告示第42号 平成7年8月21日
	国立公園事業者(予定)		環境省、真狩村	
	工種		既設	
	備考		事業決定(平成18年2月20日環境省告示第52号)の変更 既存施設の把握 審議会の意見を聴くことを要しない軽微な国立公園事業の決定等について(令和4年4月1日中央環境審議会自然環境部会自然公園等小委員会決定)第2項第3号	



測量法に基づく国土地理院長承認（複製）R 5JHf 450

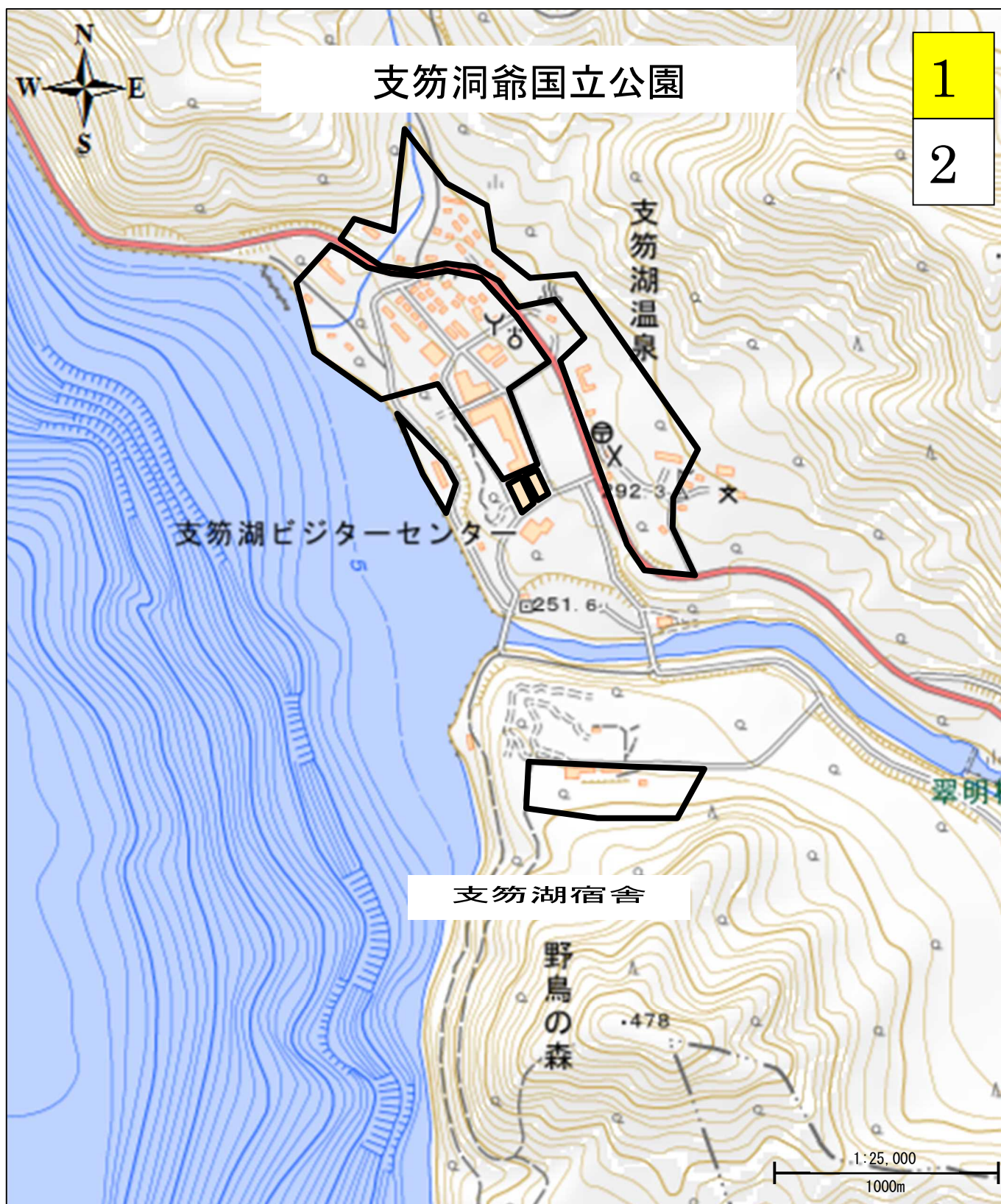
本製品を複製する場合には、国土地理院の長の承認を得なければならない。

支笏洞爺国立公園
事業変更書

環境省告示第19号
令和7年3月4日

事業変更事項		変更前	変更後
	国立公園事業の名称及び種類	支笏湖宿舎	支笏湖宿舎
	国立公園事業の位置	[区域] 北海道千歳市(支笏湖集団施設地区)	[区域] 北海道千歳市(支笏湖集団施設地区)
	国立公園事業の規模	区域面積 22.9ha 最大宿泊者数 1,450人／日	区域面積 23.3ha 最大宿泊者数 1,450人／日
	添付図面	区域図 1/25,000	区域図 1/25,000

参考事項	公園計画	施設計画	集団施設地区	環境庁告示第41号 平成7年8月21日
		規制計画	第2種特別地域	環境庁告示第42号 平成7年8月21日
	国立公園事業者(予定)		財団法人国民休暇村協会、民間	
	工種		既設	
	備考		事業決定(令和5年4月25日環境省告示第42号)の変更 既存施設の把握 審議会の意見を聴くことを要しない軽微な国立公園事業の決定等について(令和4年4月1日中央環境審議会自然環境部会自然公園等小委員会決定)」第2項第1号	



測量法に基づく国土地理院長承認（複製）R 5JHf 450

本製品を複製する場合には、国土地理院の長の承認を得なければならない。

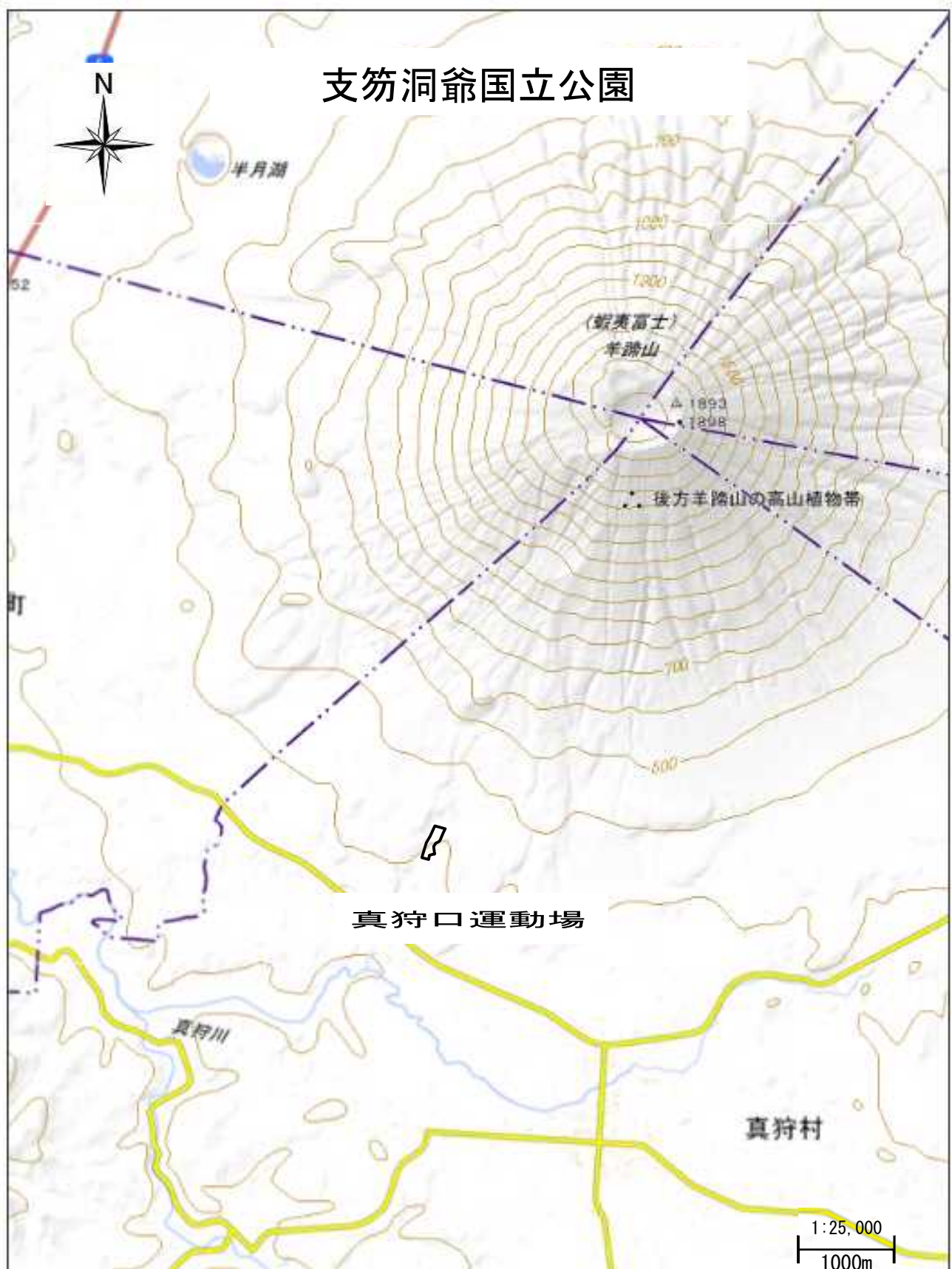


測量法に基づく国土地理院長承認（複製）R 5JHf 450

本製品を複製する場合には、国土地理院の長の承認を得なければならない。

事業変更事項	変更前		変更後	
	国立公園事業の名称及び種類	真狩口運動場	真狩口運動場	
	国立公園事業の位置	[区域] 北海道虻田郡真狩村(真狩口集団施設地区)	[区域] 北海道虻田郡真狩村(真狩口集団施設地区)	
	国立公園事業の規模	区域面積 6ha	区域面積 5.3ha	
	添付図面	区域図 1/25,000	区域図 1/25,000	

参考事項	公園計画	施設計画	集団施設地区	環境省告示第48号 平成18年2月20日
	規制計画	第3種特別地域		環境庁告示第42号 平成7年8月21日
	国立公園事業者(予定)		真狩村	
	工種		既設	
	備考		事業決定(平成18年2月20日環境省告示第52号)の変更 真狩口園地への振替 審議会の意見を聴くことを要しない軽微な国立公園事業の決定等について(令和4年4月1日中央環境審議会自然環境部会自然公園等小委員会決定)」第2項第3号	



事業変更事項	変更前		変更後	
	国立公園事業の名称及び種類	登別駐車場	登別駐車場	
	国立公園事業の位置	[区域] 北海道登別市(登別集団施設地区)	[区域] 北海道登別市(登別集団施設地区)	
	国立公園事業の規模	区域面積 1.4ha	区域面積 2.8ha	
	添付図面	区域図 1/25,000	区域図 1/25,000	

参考事項	公園計画	施設計画	集団施設地区	環境庁告示第41号 平成7年8月21日
		規制計画	第2種特別地域	環境庁告示第42号 平成7年8月21日
	国立公園事業者(予定)		北海道、民間、登別市	
	工種		既設	
	備考		既存施設の把握 審議会の意見を聴くことを要しない軽微な国立公園事業の決定等について (令和4年4月1日中央環境審議会自然環境部会自然公園等小委員会決定)」第2項第1号	

事業変更事項	変更前		変更後	
	国立公園事業の名称及び種類	滑川温泉兵子線道路(歩道)	姥湯温泉兵子線道路(歩道)	
	国立公園事業の位置	[路線] [起点]山形県米沢市(滑川温泉) [終点]山形県米沢市(兵子)	[路線] [起点]山形県米沢市(姥湯温泉) [終点]山形県米沢市(兵子・歩道合流点)	
	国立公園事業の規模	路線距離 7km	路線距離 2.5km	
	添付図面	路線図 1/50,000	路線図 1/25,000	

参考事項	公園計画	施設計画	道路(歩道)	環境省告示第14号 令和7年2月28日
		規制計画	特別保護地区	環境庁告示第97号 昭和53年12月8日
			第1種特別地域、第2種特別地域	環境庁告示第96号 昭和53年12月8日
	国立公園事業者(予定)		山形県	
	工種		既設	
	備考		事業決定(昭和60年9月5日環境庁告示第43号)の変更 公園計画の点検に伴う整理 事業名の変更 起終点の変更	

事業変更事項	変更前		変更後	
	国立公園事業の名称及び種類	西吾妻一切経縦走線道路(歩道)	西吾妻一切経縦走線道路(歩道)	
	国立公園事業の位置	[路線] [起点]福島県福島市(浄土平・浄土平東大巔線道路(歩道)分岐点) [終点]山形県米沢市(白布峠)	[路線] [起点]福島県福島市(酸ヶ平・歩道分岐点) [終点]山形県米沢市(白布峠)	
	国立公園事業の規模	区間距離 40km	区間距離 24km	
	添付図面	路線図 1/50,000	路線図 1/25,000	

参考事項	公園計画	施設計画	道路(歩道)	環境省告示第14号 令和7年2月28日
		規制計画	特別保護地区	環境庁告示第97号 昭和53年12月8日
			第2種特別地域、第3種特別地域	環境庁告示第96号 昭和53年12月8日
	国立公園事業者(予定)		山形県・福島県	
	工種		既設	
	備考		事業決定(昭和60年9月5日環境庁告示第43号)の変更 公園計画の点検に伴う整理 起終点の整理	



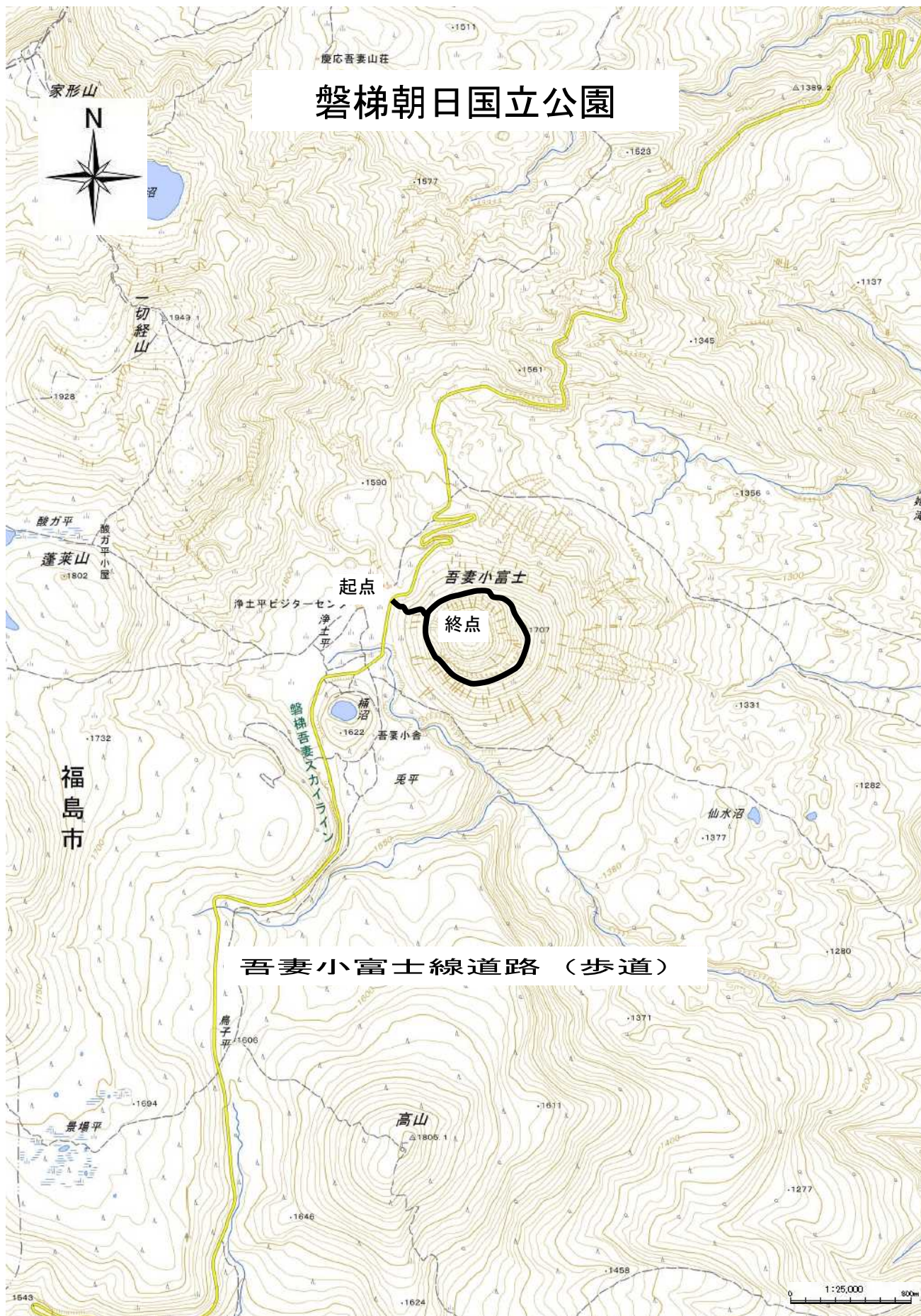


磐梯朝日国立公園

西吾妻一切経縦走線道路（歩道）

事業変更事項		変更前	変更後
	国立公園事業の名称及び種類	吾妻小富士線道路(歩道)	吾妻小富士線道路(歩道)
	国立公園事業の位置	[路線] [起点]福島県福島市(浄土平) [終点]福島県福島市(吾妻小富士頂上)	[路線] [起点]福島県福島市(浄土平) [終点]福島県福島市(吾妻小富士頂上)
	国立公園事業の規模	路線距離 0.5km	路線距離 1.5km
	添付図面	路線図 1/25,000	路線図 1/25,000

参考事項	公園計画	施設計画	道路(歩道)	環境庁告示第95号 昭和53年12月8日
	規制計画	特別保護地区		環境庁告示第97号 昭和53年12月8日
		第2種特別地域		環境庁告示第96号 昭和53年12月8日
	国立公園事業者(予定)		環境省	
	工種		既設	
	備考		事業決定(平成12年7月27日環境庁告示第37号)の変更 路線距離の変更	



事業変更事項		変更前	変更後
	国立公園事業の名称及び種類	安達太良山縦走線道路(歩道)	安達太良山縦走線道路(歩道)
	国立公園事業の位置	[路線] [起点]福島県二本松市(安達太良山頂上) [終点]福島県二本松市(奥岳スキー場)	[路線] [起点]福島県福島市(野地温泉) [終点]福島県二本松市(奥岳スキー場)
	国立公園事業の規模	路線距離 5km	路線距離 11.5km
	添付図面	路線図 1/50,000	路線図 1/25,000

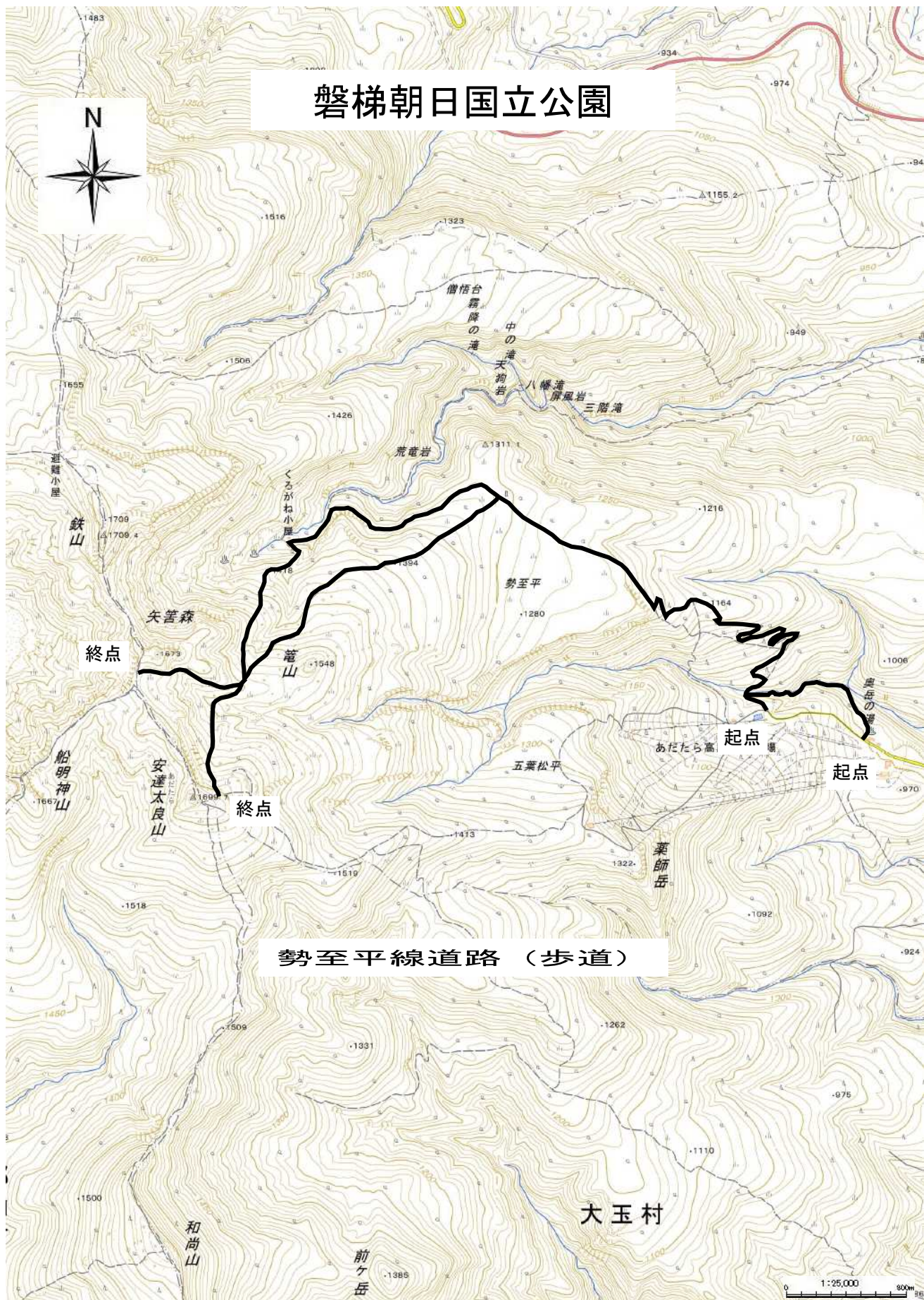
参考事項	公園計画	施設計画	道路(歩道)	環境省告示第14号 令和7年2月28日
	規制計画	特別保護地区		環境庁告示第97号 昭和53年12月8日
		第1種特別地域、第2種特別地域、第3種特別地域		環境庁告示第96号 昭和53年12月8日
	国立公園事業者(予定)	福島県、福島市、猪苗代町		
	工種	既設		
	備考	事業決定(昭和60年9月5日環境庁告示第43号)の変更 公園計画の点検による整理 起終点の変更		



測量法に基づく国土地理院長承認（複製）R 5JHf 450
本製品を複製する場合には、国土地理院の長の承認を得なければならない。

事業変更事項	変更前		変更後	
	国立公園事業の名称及び種類	勢至平線道路(歩道)	勢至平線道路(歩道)	
	国立公園事業の位置	[路線] [起点]福島県二本松市(奥岳スキー場・安達太良山縦走線道路(歩道)分岐点) [終点]福島県二本松市(くろがね小屋・歩道合流点) [起点]福島県二本松市(奥岳スキー場・安達太良山縦走線道路(歩道)分岐点) [終点]福島県二本松市(安達太良山山頂北・安達太良山縦走線道路(歩道)合	[路線] [起点]福島県二本松市(奥岳スキー場東・歩道分岐点) [起点]福島県二本松市(奥岳スキー場西・歩道分岐点) [終点]福島県二本松市(安達太良山北・歩道合流点) [終点]福島県二本松市(安達太良山東・歩道合流点)	
	国立公園事業の規模	路線距離 6.5km	路線距離 8.5km	
	添付図面	路線図 1/50,000	路線図 1/25,000	

参考事項	公園計画	施設計画	道路(歩道)	環境省告示第14号 令和7年2月28日
		規制計画	第1種特別地域、第2種特別地域、第3種特別地域	環境庁告示第96号 昭和53年12月8日
	国立公園事業者(予定)		福島県、二本松市	
	工種		既設、改設	
	備考		事業決定(昭和60年9月5日環境庁告示第43号)の変更 歩道の再整備 公園計画の点検に伴う整理	



事業変更事項	変更前		変更後	
	国立公園事業の名称及び種類	湯川溪谷線道路(歩道)	湯川溪谷線道路(歩道)	
	国立公園事業の位置	[路線] [起点]福島県二本松市(塩沢温泉スキー場) [終点]福島県二本松市(鉄山山頂・歩道合流点)	[路線] [起点]福島県二本松市(塩沢スキー場) [終点]福島県二本松市(くろがね小屋・歩道合流点) [終点]福島県耶麻郡猪苗代町(箕輪山南・歩道合流点)	
	国立公園事業の規模	区間距離 6km	区間距離 8.7km	
	添付図面	路線図 1/50,000	路線図 1/50,000	

参考事項	公園計画	施設計画	道路(歩道)	環境省告示第14号 令和7年2月28日
		規制計画	第1種特別地域、第2種特別地域、第3種特別地域	環境庁告示第96号 昭和53年12月8日
	国立公園事業者(予定)		二本松市	
	工種		既設	
	備考		事業決定(昭和63年7月4日環境庁告示第20号)の変更 公園計画の点検に伴う整理 起終点の変更	



磐梯朝日国立公園

福島市

疊石山
△719.5

黒森山
△760.4

起点

終点

終点

二本松市

湯川溪谷線道路（歩道）

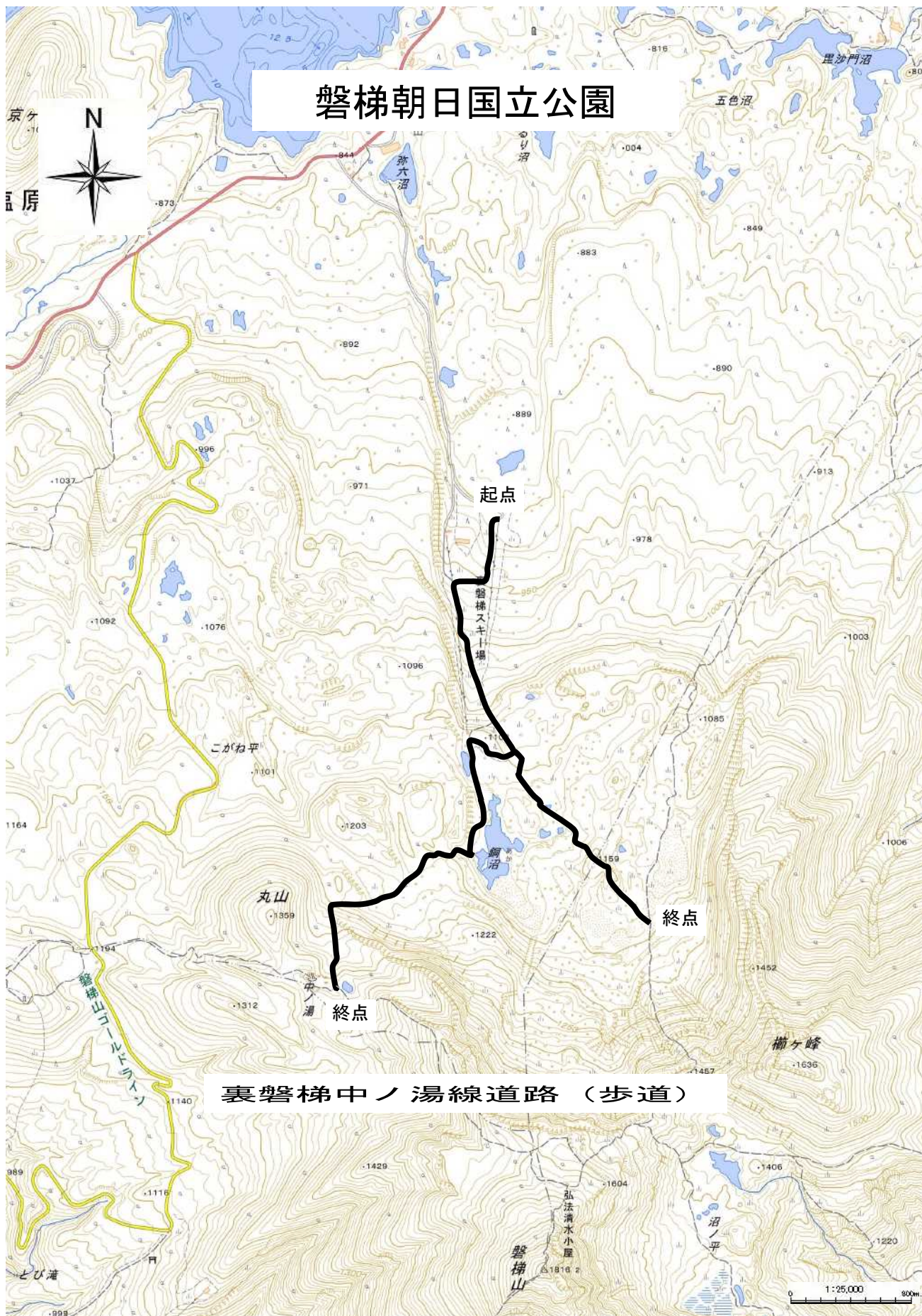
測量法に基づく国土地理院長承認（複製）R 5JHf 450
本製品を複製する場合には、国土地理院の長の承認を得なければならない。

事業変更事項		変更前	変更後
	国立公園事業の名称及び種類	早稲沢西大巔線道路(歩道)	デコ平早稲沢線道路(歩道)
	国立公園事業の位置	[路線] [起点]福島県耶麻郡北塩原村(金山沢出合) [終点]福島県耶麻郡北塩原村(西大巔)	[路線] [起点]福島県耶麻郡北塩原村(デコ平スキー場) [起点]福島県耶麻郡北塩原村(デコ平駐車場) [終点]福島県耶麻郡北塩原村(金山沢出合)
	国立公園事業の規模	路線距離 6.5km	路線距離 7.6km
	添付図面	路線図 1/25,000	路線図 1/25,000

参考事項	公園計画	施設計画	道路(歩道)	環境省告示第14号 令和7年2月28日
	規制計画	第2種特別地域、第3種特別地域	第2種特別地域、第3種特別地域	環境庁告示第96号 昭和53年12月8日
			普通地域	環境庁告示第96号 昭和53年12月8日
	国立公園事業者(予定)		北塩原村	
	工種		既設	
	備考		事業決定(平成6年8月16日環境庁告示第53号)の変更 公園計画の点検に伴う整理 起終点の変更	

事業変更事項	変更前		変更後	
	国立公園事業の名称及び種類	桧原湖磐梯山線道路(歩道)	裏磐梯中ノ湯線道路(歩道)	
	国立公園事業の位置	[路線] [起点]福島県耶麻郡磐梯町(中ノ湯・歩道分岐点) [終点]福島県耶麻郡猪苗代町(磐梯山山頂)	[路線] [起点]福島県耶麻郡北塩原村(裏磐梯スキー場) [終点]福島県耶麻郡磐梯町(中ノ湯・歩道合流点) [終点]福島県耶麻郡猪苗代町(噴火口・歩道合流点)	
	国立公園事業の規模	路線距離 2km	路線距離 4.5km	
	添付図面	路線図 1/25,000	路線図 1/25,000	

参考事項	公園計画	施設計画	道路(歩道)	環境省告示第14号 令和7年2月28日
		規制計画	特別保護地区	環境庁告示第97号 昭和53年12月8日
			第1種特別地域、第2種特別地域	環境庁告示第96号 昭和53年12月8日
	国立公園事業者(予定)		北塩原村	
	工種		既設	
	備考		事業決定(平成12年7月27日環境庁告示第37号)の変更 公園計画の点検に伴う整理 起終点の変更	



磐梯朝日国立公園

起点

終点

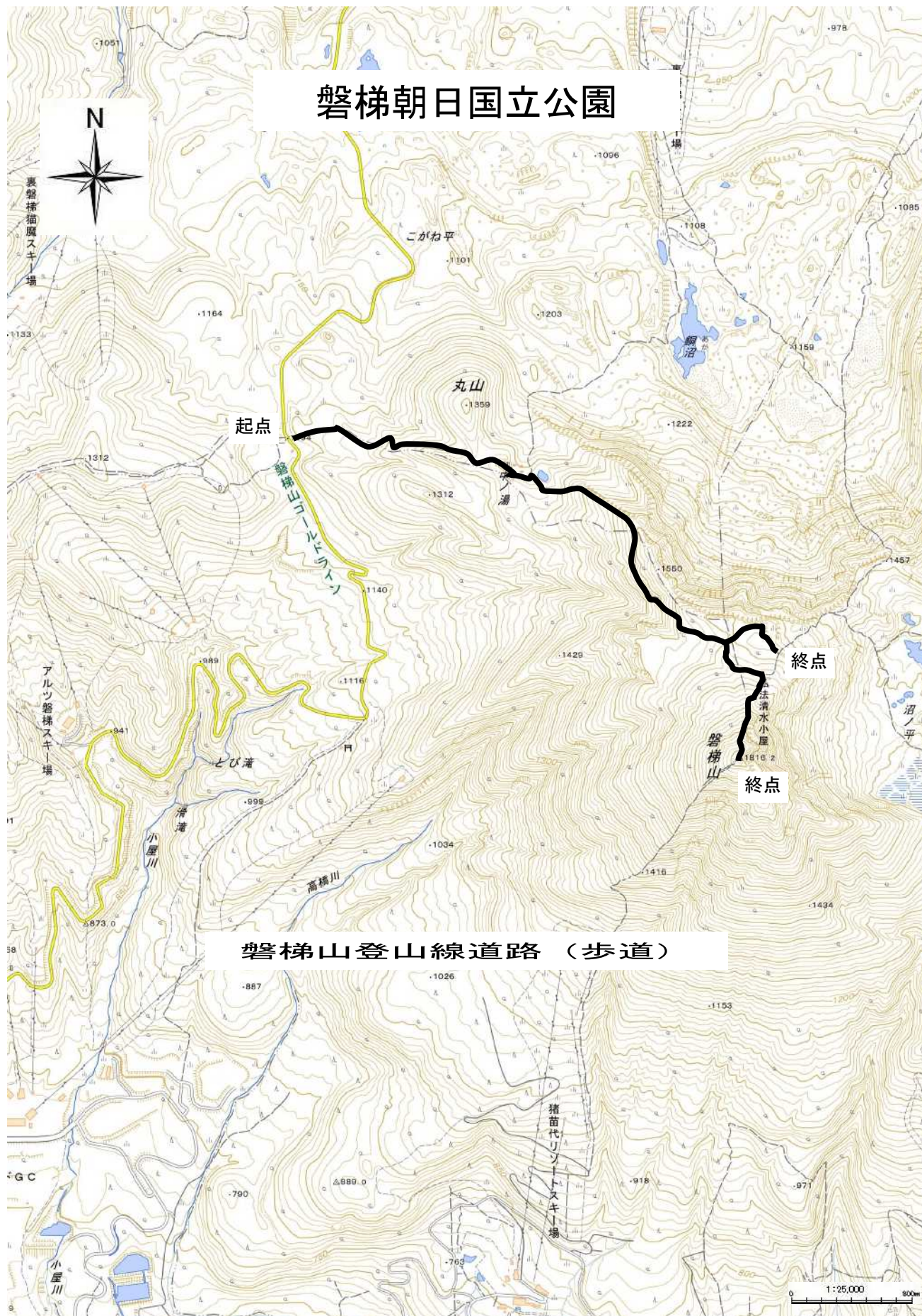
終点

裏磐梯中ノ湯線道路（歩道）

事業変更事項		変更前	変更後
	国立公園事業の名称及び種類	丸山線道路(歩道)	磐梯山登山線道路(歩道)
	国立公園事業の位置	[路線] [起点]福島県耶麻郡磐梯町(猫魔八方台・歩道分岐点) [終点]福島県耶麻郡磐梯町(中ノ湯・歩道合流点)	[路線] [起点]福島県耶麻郡磐梯町(猫魔八方台・歩道分岐点) [終点]福島県耶麻郡猪苗代町(磐梯山山頂) [終点]福島県耶麻郡猪苗代町(弘法清水北・歩道合流点)
	国立公園事業の規模	路線距離 1.2km	路線距離 4km
	添付図面	路線図 1/25,000	路線図 1/25,000

参考事項	公園計画	施設計画	道路(歩道)	環境省告示第14号 令和7年2月28日
		規制計画	特別保護地区	環境庁告示第97号 昭和53年12月8日
			第1種特別地域、第2種特別地域	環境庁告示第96号 昭和53年12月8日
	国立公園事業者(予定)		福島県	
	工種		既設	
	備考		事業決定(平成12年7月27日環境庁告示第37号)の変更 公園計画の点検に伴う整理 起終点の変更	

磐梯朝日国立公園



磐梯山登山線道路（歩道）

事業変更事項		変更前	変更後
	国立公園事業の名称及び種類	五色沼東園地	五色沼東園地
	国立公園事業の位置	[区域] 福島県耶麻郡北塩原村(五色沼東)	[区域] 福島県耶麻郡北塩原村(裏磐梯集団施設地区)
	国立公園事業の規模	区域面積 4.8ha	区域面積 7.5ha
	添付図面	区域図 1/25,000	区域図 1/25,000

参考事項	公園計画	施設計画	集団施設地区	環境省告示第14号 令和7年2月28日
		規制計画	特別保護地区	環境庁告示第97号 昭和53年12月8日
			第2種特別地域	環境庁告示第96号 昭和53年12月8日
	国立公園事業者(予定)		環境省、北塩原村、民間	
	工種		改設、増設	
	備考		公園計画の点検に伴う利用施設計画の変更 環境省直轄事業 五色沼東駐車場から一部振替 既存施設の把握 事業決定(平成19年8月1日環境省告示第55号)に関する変更	

Topographic map of the Asahi National Park (磐梯朝日国立公園) area. The map shows the location of the Iroha Marsh East Garden (五色沼東園地) in the center. Key features include:

- Geographical Features:** 小野川湖 (Ono River Lake), 五色沼 (Iroha Marsh), 磐梯高原 (Panfui Plateau), 山神原 (Yamagamihara), 川上温泉 (Kamikami Onsen), 土湯沢温泉 (Tsuwazawa Onsen).
- Infrastructure:** 磐梯吾妻レークライン (Panfui-Gumae Lake Line), 小野川発電所 (Ono River Power Station), 秋元 (Akiyama), 山神原 (Yamagamihara), 川上 (Kamikami).
- Other Labels:** 中瀬沼 (Nakase沼), 乙女沼 (Onna沼), 深泥沼 (Fukudori沼), 井天沼 (Iten沼), あり沼 (Ari沼), 柳沼 (Yanagi沼), 蛇平 (Hebihei), 若宮 (Wakamiya), 千代 (Chiyoko), 土湯沢温泉 (Tsuwazawa Onsen).
- Map Elements:** A compass rose in the top left indicates North (N). A scale bar in the bottom right shows 0 to 800m at a scale of 1:25,000.

測量法に基づく国土地理院長承認（複製）R 5JHf 450
本製品を複製する場合には、国土地理院の長の承認を得なければならない。

事業変更事項		変更前	変更後
	国立公園事業の名称及び種類	舟津浜野営場	舟津浜野営場
	国立公園事業の位置	[区域] 福島県郡山市(舟津浜)	[区域] 福島県郡山市(舟津浜)
	国立公園事業の規模	区域面積 2ha 最大宿泊者数 400人／日	区域面積 5.9ha 最大宿泊者数 650人／日
	添付図面	区域図 1/50,000	区域図 1/50,000

参考事項	公園計画	施設計画	野営場	環境庁告示第1号 昭和60年1月31日
		規制計画	第2種特別地域	環境庁告示第96号 昭和53年12月8日
	国立公園事業者(予定)		郡山市	
	工種		既設、改設	
	備考		事業決定(昭和61年7月17日環境庁告示第24号)の変更 野営場の再整備	

磐梯朝日国立公園



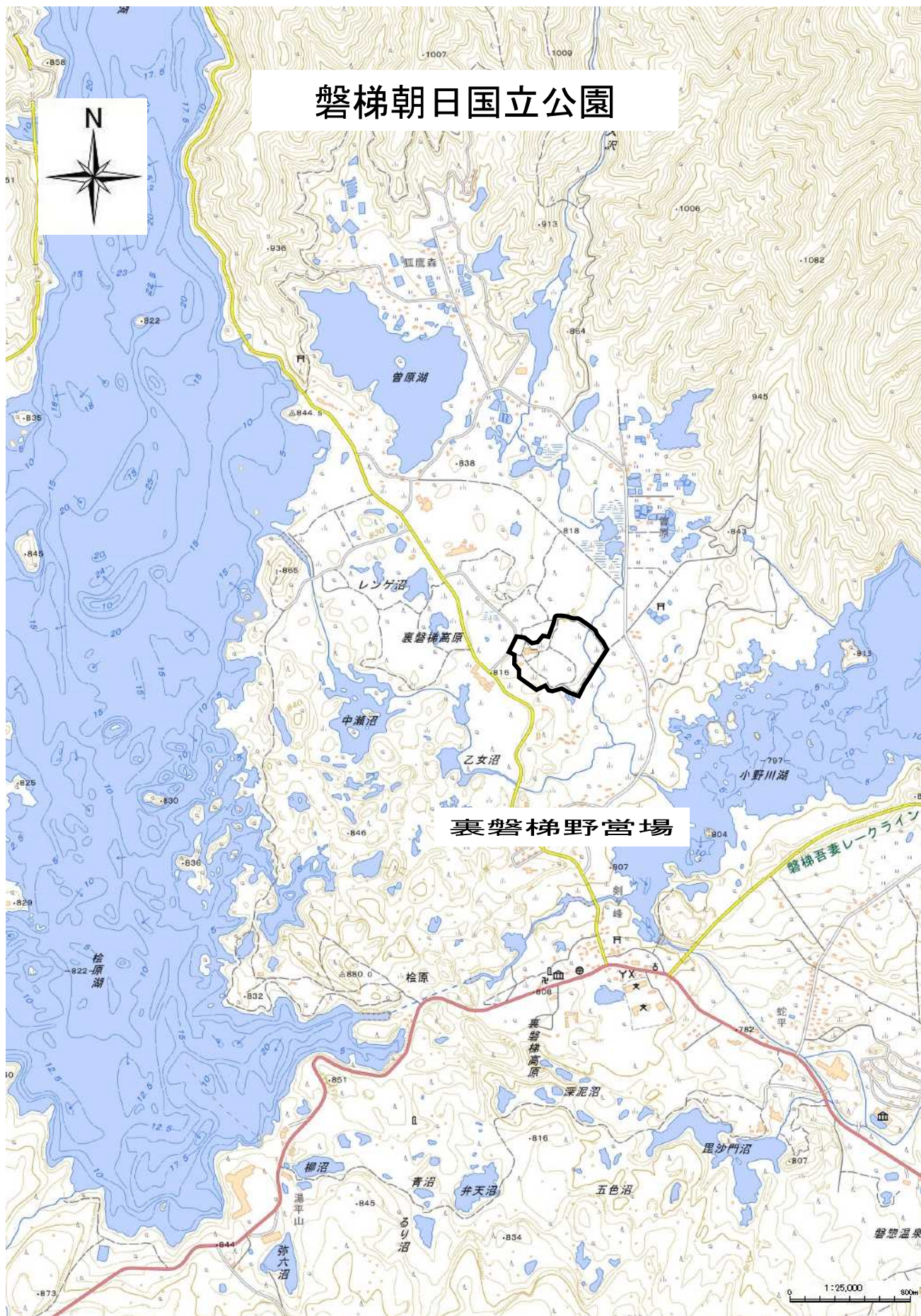
郡山市



舟津浜野営場

事業変更事項		変更前	変更後
	国立公園事業の名称及び種類	裏磐梯野営場	裏磐梯野営場
	国立公園事業の位置	[区域] 福島県耶麻郡北塩原村(裏磐梯集団施設地区)	[区域] 福島県耶麻郡北塩原村(裏磐梯集団施設地区)
	国立公園事業の規模	区域面積 31.3ha 最大宿泊者数 2,000人／日	区域面積 18ha 最大宿泊者数 700人／日
	添付図面	区域図 1/50,000	区域図 1/25,000

参考事項	公園計画	施設計画	集団施設地区	環境庁告示第1号 昭和60年1月31日
		規制計画	第2種特別地域	環境庁告示第96号 昭和53年12月8日
	国立公園事業者(予定)		環境省、民間	
	工種		既設	
	備考		事業決定(昭和60年9月5日環境庁告示第43号)の変更	



測量法に基づく国土地理院長承認（複製）R 5JHf 450
本製品を複製する場合には、国土地理院の長の承認を得なければならない。

事業変更事項		変更前	変更後
	国立公園事業の名称及び種類	五色沼東駐車場	五色沼東駐車場
	国立公園事業の位置	[区域] 福島県耶麻郡北塩原村(五色沼東)	[区域] 福島県耶麻郡北塩原村(裏磐梯集団施設地区)
	国立公園事業の規模	区域面積 1.4ha	区域面積 1.2ha
	添付図面	区域図 1/25,000	区域図 1/25,000

参考事項	公園計画	施設計画	集団施設地区	環境省告示第14号 令和7年2月28日
	規制計画	第2種特別地域		環境庁告示第96号 昭和53年12月8日
	国立公園事業者(予定)		環境省、北塩原村	
	工種		既設	
	備考		事業決定(平成27年2月25日環境省告示第23号)の変更 公園計画の点検に伴う利用施設計画の変更 環境省直轄事業 五色沼東園地への一部振替	



測量法に基づく国土地理院長承認（複製）R 5JHf 450
本製品を複製する場合には、国土地理院の長の承認を得なければならない。

事業変更事項		変更前	変更後
	国立公園事業の名称及び種類	奥岳スキー場索道運送施設	奥岳線索道運送施設
	国立公園事業の位置	[路線] [起点]福島県二本松市(奥岳スキー場) [終点]福島県二本松市(奥岳)	[路線] [起点]福島県二本松市(奥岳スキー場) [終点]福島県二本松市(薬師岳)
	国立公園事業の規模	区間距離 1.6km 最大輸送量 1,800人/時	区間距離 1.6km 最大輸送量 1,800人/時
	添付図面	路線図 1/50,000	路線図 1/25,000

参考事項	公園計画	施設計画	運輸施設(索道運送施設)	環境省告示第14号 令和7年2月28日
	規制計画	第2種特別地域、第3種特別地域		環境庁告示第96号 昭和53年12月8日
	国立公園事業者(予定)		民間	
	工種		既設	
	備考		事業決定(昭和63年12月14日環境庁告示第67号)の変更 公園計画の点検による利用施設計画の変更(事業名変更、起終点設定)	

