利用施設計画変更図 5

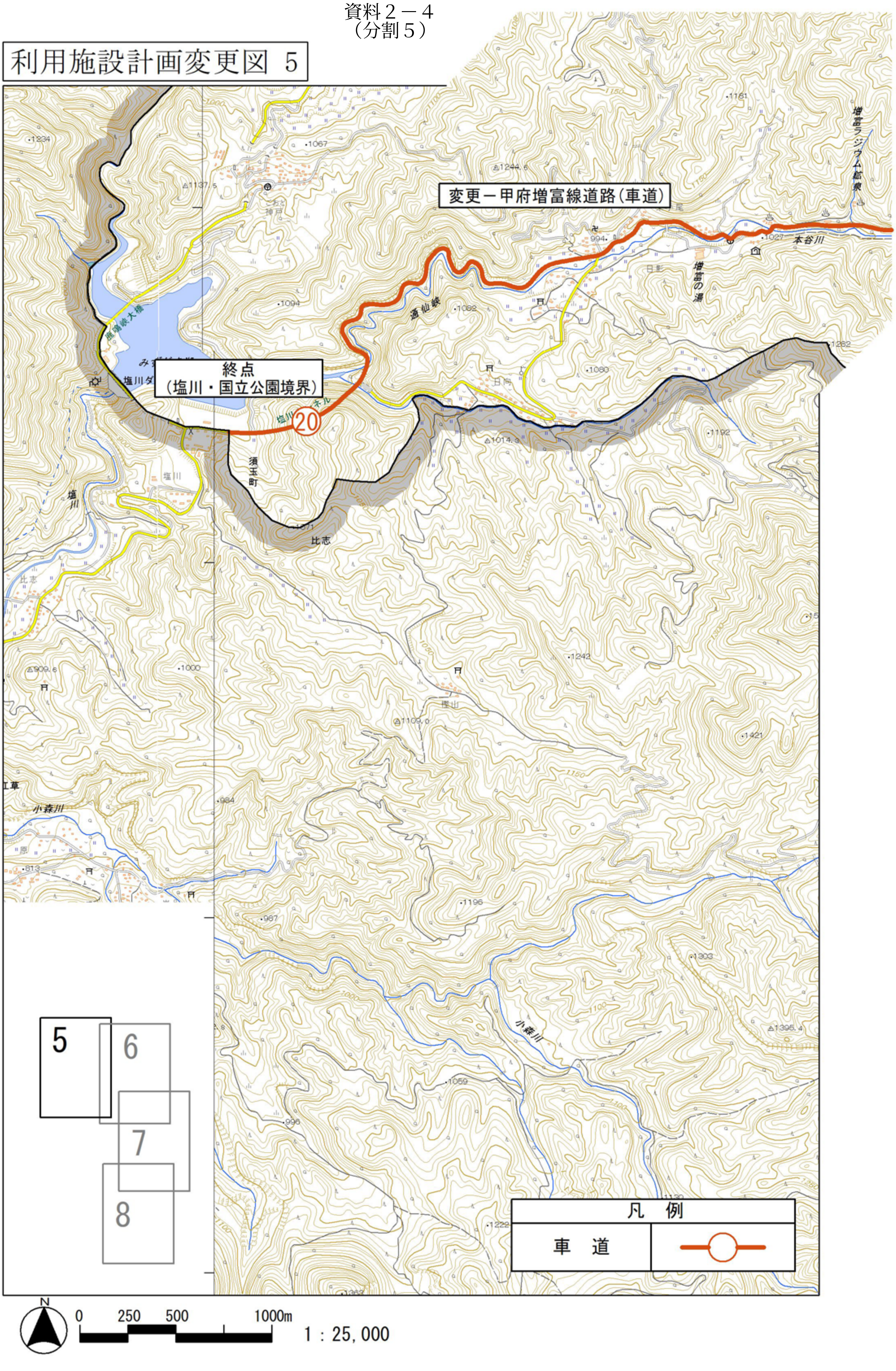
変更－甲府増富線道路（車道）
終点
（塩川・国立公園境界）
20
須玉町
比志
塩川
塩川ダム
通仙峡
増富の湯
増富ラジウム鉱泉
本谷川
小森川
日向
5
6
7
8
凡 例
車 道
N
0
250
500
1000m
1：25,000

利用施設計画変更図 6

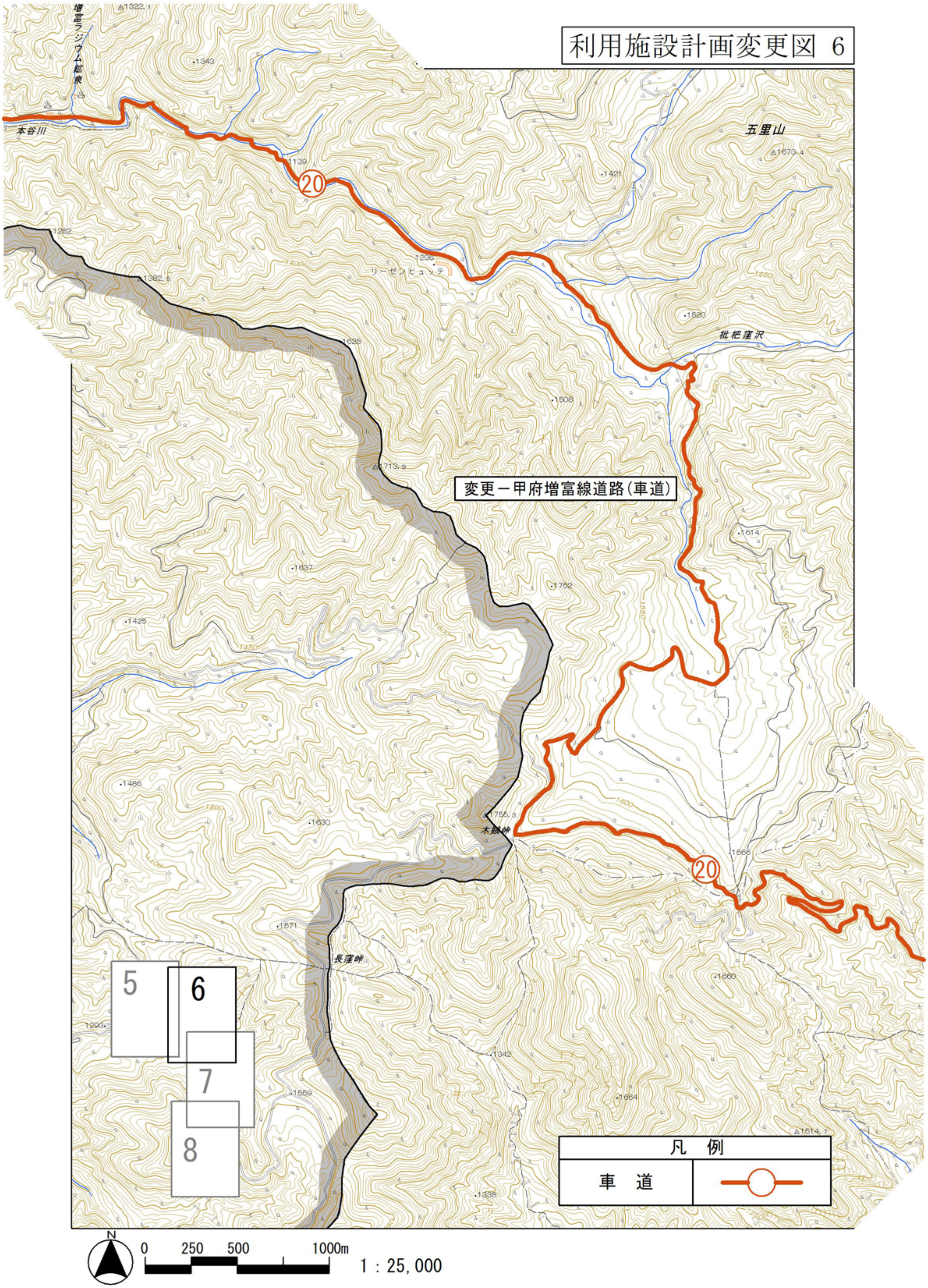
増富ラジウム鉱泉
本谷川
△1322.1
・1343
・1139
20
・1282
・1236
リーゼンヒュッテ
・1382.5
・1628
五里山
△1673.4
・1421
・1520
枇杷窪沢
・1508
△1713.9
変更ー甲府増富線道路（車道）
・1614
・1637
・1752
・1425
・1486
・1755.3
木賊峠
・1630
20
・1566
・1571
長窪峠
・1660
5
6
7
8
1293・
・1342
・1559
・1664
△1514.7
・1338
凡　例
車　道
N
0
250
500
1000m
1 : 25,000

利用施設計画変更図 7

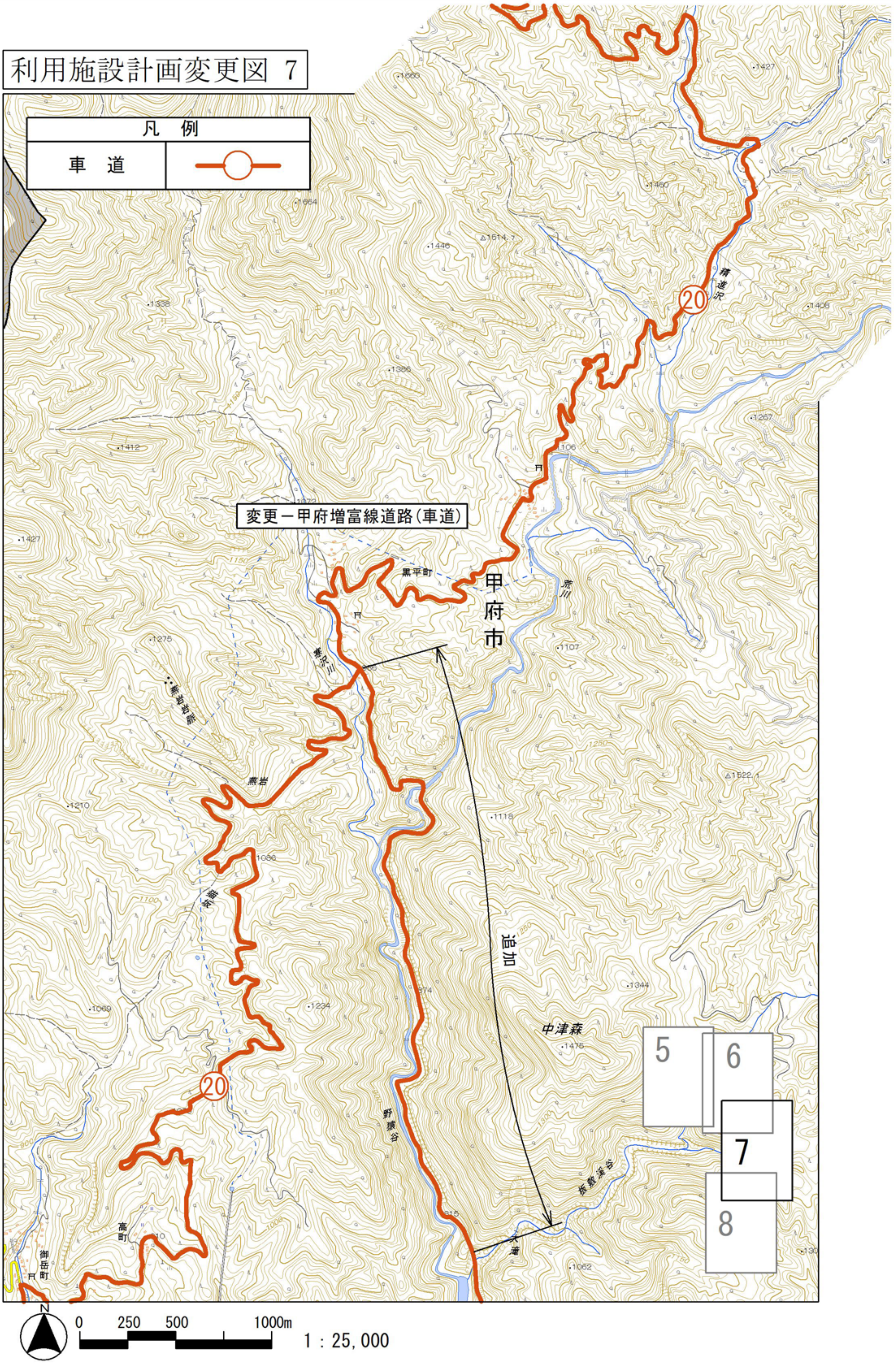
凡　例
車　道
変更ー甲府増富線道路（車道）
黒平町
甲府市
荒川
寒沢川
燕岩
猫坂
野猿谷
追加
中津森
板敷渓谷
大滝
精進沢
高町
御岳町
20
20
5
6
7
8
N
0
250
500
1000m
1：25,000

利用施設計画変更図 8

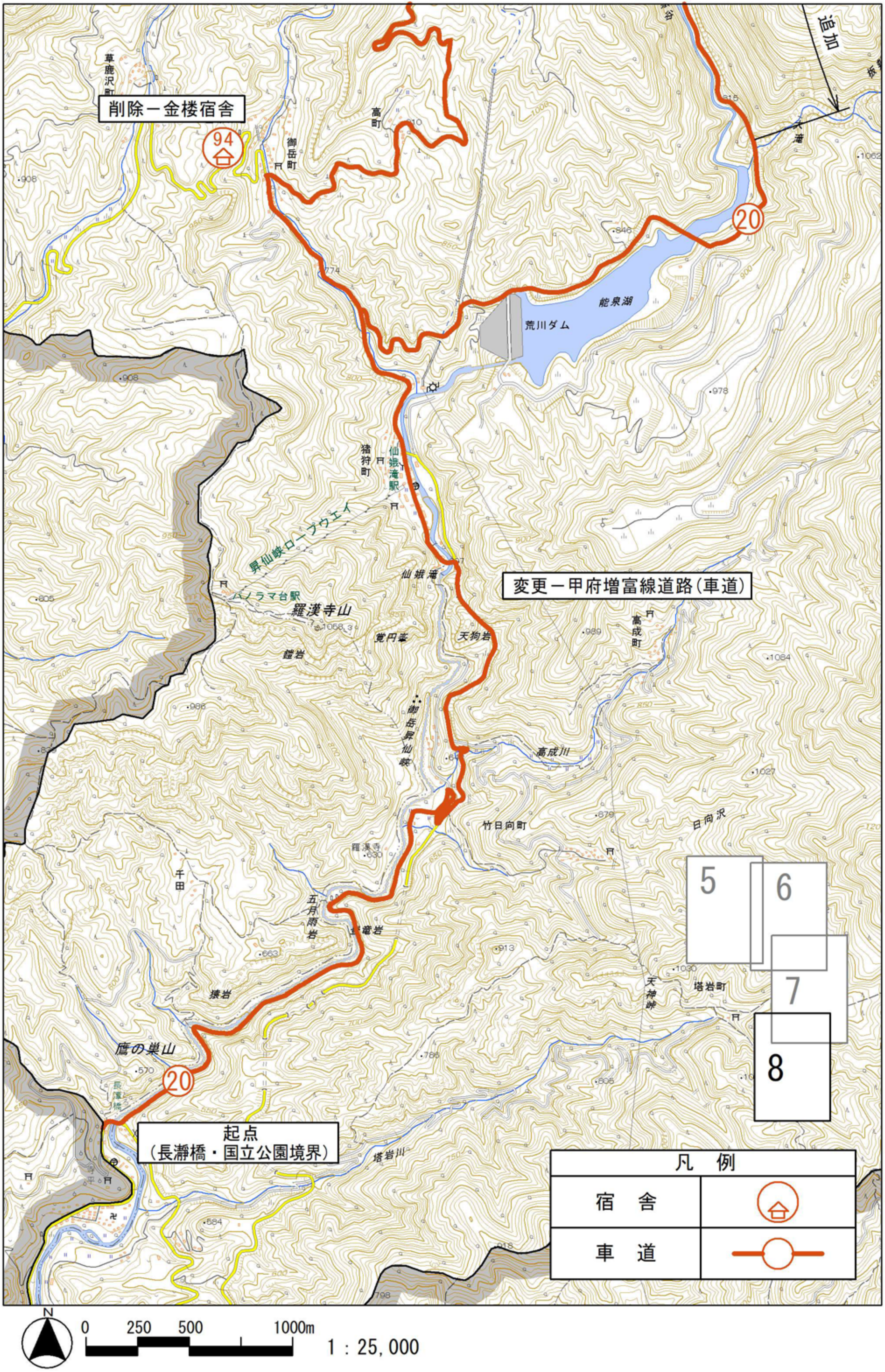
削除－金楼宿舎
94
変更－甲府増富線道路(車道)
起点
(長瀞橋・国立公園境界)
追加
20
20
凡　例
宿　舎
車　道
荒川ダム
能泉湖
昇仙峡ロープウェイ
パノラマ台駅
仙娥滝駅
羅漢寺山
覚円峯
天狗岩
仙娥滝
御岳昇仙峡
高成川
竹日向町
日向沢
高成町
塔岩町
天神峠
塔岩川
五月雨岩
登竜岩
猿岩
鷹の巣山
長瀞橋
千田
羅漢寺
猪狩町
御岳町
高町
草鹿沢町
鎧岩
5
6
7
8
N
0
250
500
1000m
1：25,000

利用施設計画変更図 9

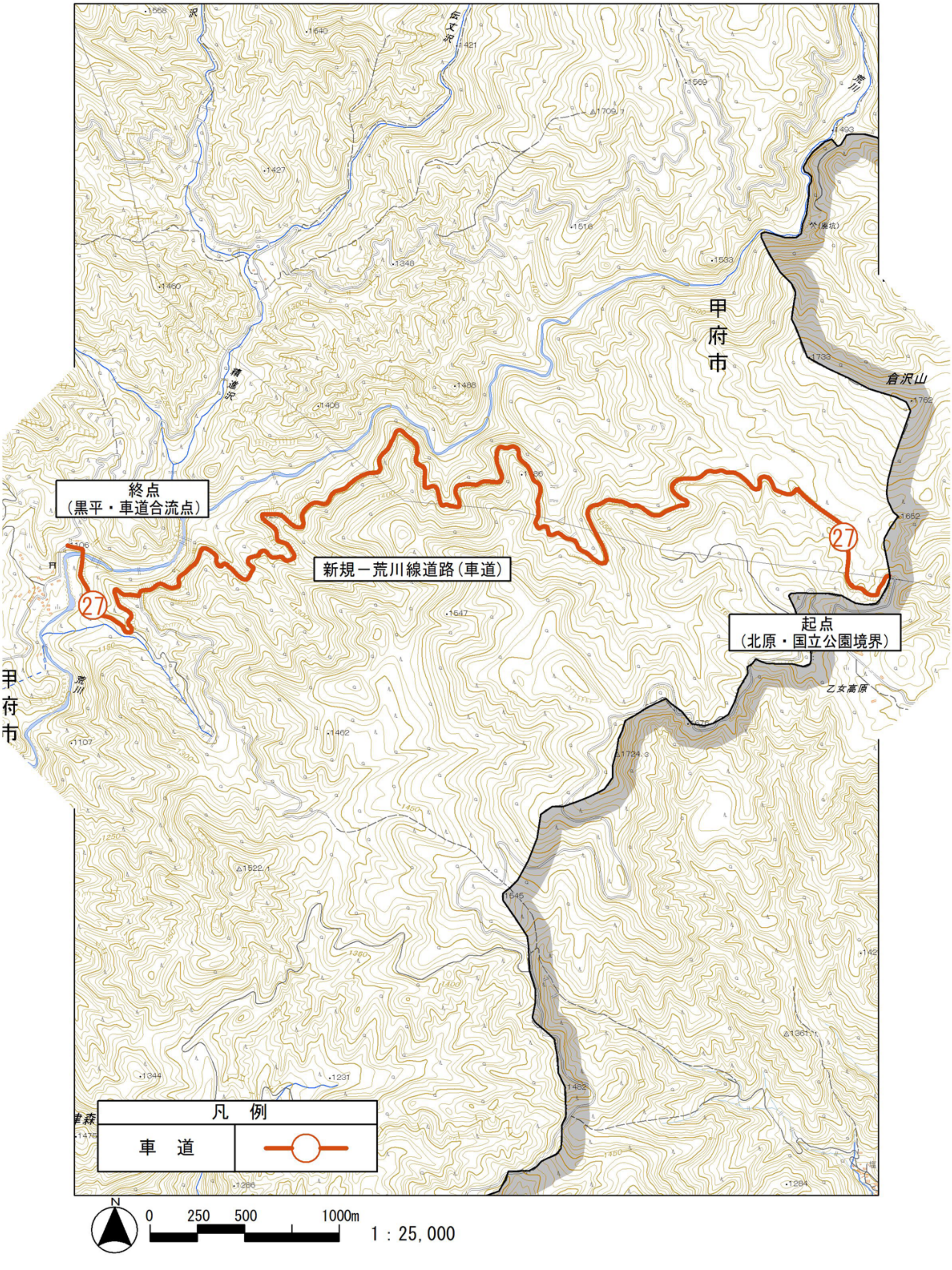
終点
（黒平・車道合流点）
新規ー荒川線道路（車道）
起点
（北原・国立公園境界）
27
27
甲府市
甲府市
倉沢山
乙女高原
荒川
荒川
精進沢
伝丈沢
1733
1762
1652
1493
1533
1516
1569
1709.7
1421
1640
1568
1427
1460
1348
1488
1406
1647
1462
1676
1724.3
1522.1
1645
1361.1
1482
1344
1231
1286
1284
1475
1107
凡　例
車　道
N
0
250
500
1000m
1：25,000

利用施設計画変更図 10

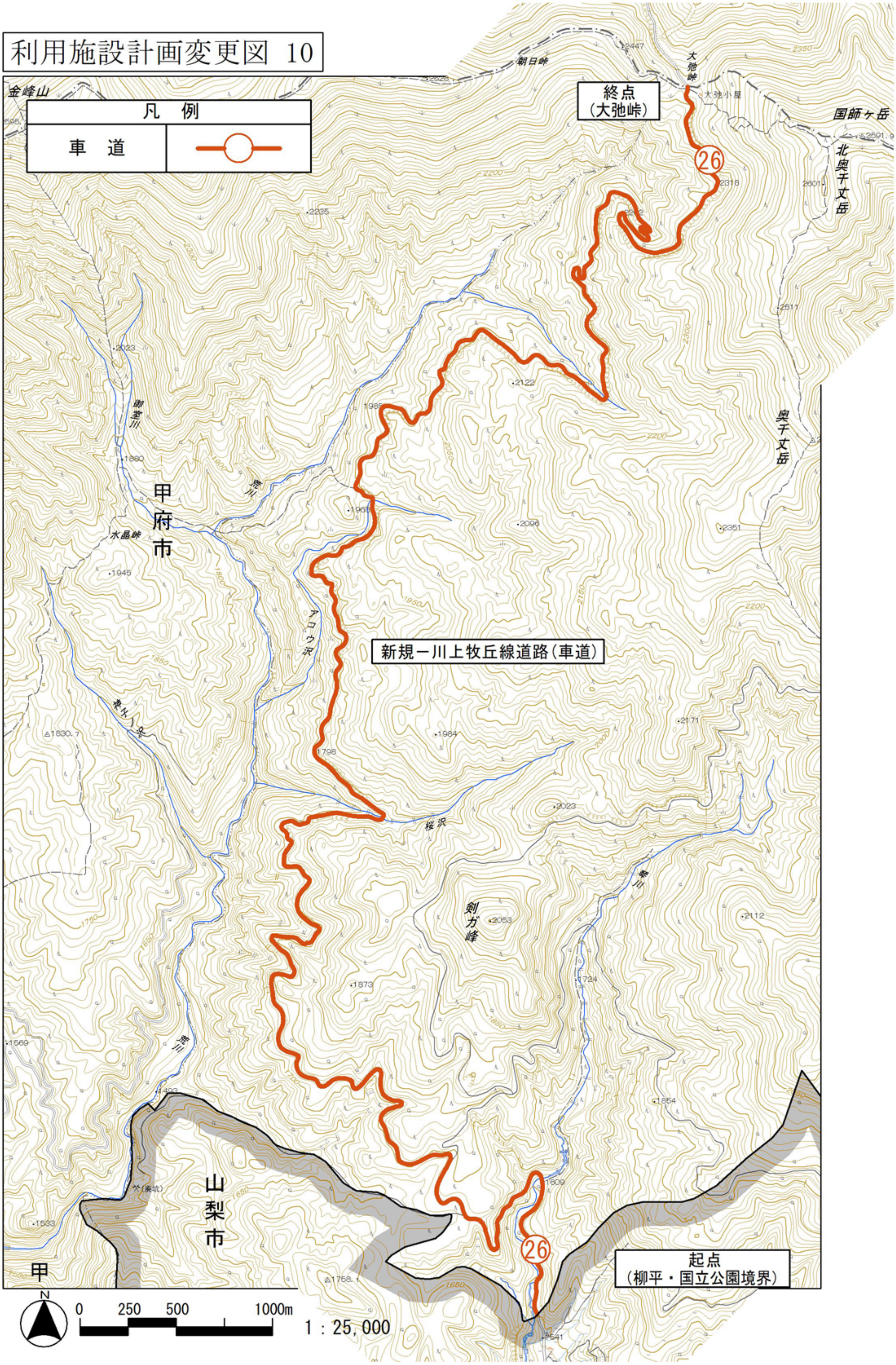
凡　例
車　道
終点
（大弛峠）
起点
（柳平・国立公園境界）
新規ー川上牧丘線道路（車道）
26
26
金峰山
朝日峠
大弛峠
大弛小屋
国師ヶ岳
北奥千丈岳
奥千丈岳
甲府市
山梨市
甲
剣ガ峰
水晶峠
御室川
荒川
荒川
アコウ沢
桜沢
琴川
2447
2028
2591.9
2318
2601
2312
2235
2511
2023
2122
1985
1880
1968
2096
2351
1945
2171
1984
1830.7
1798
2023
2053
2112
1873
1724
1569
1493
1854
1609
1533
1758.1
1541
2350
2200
2300
2200
2000
2050
1950
1900
1850
1800
1750
1700
1650
2150
2200
2050
2000
1650
1650
N
0
250
500
1000m
1：25，000

利用施設計画変更図 11

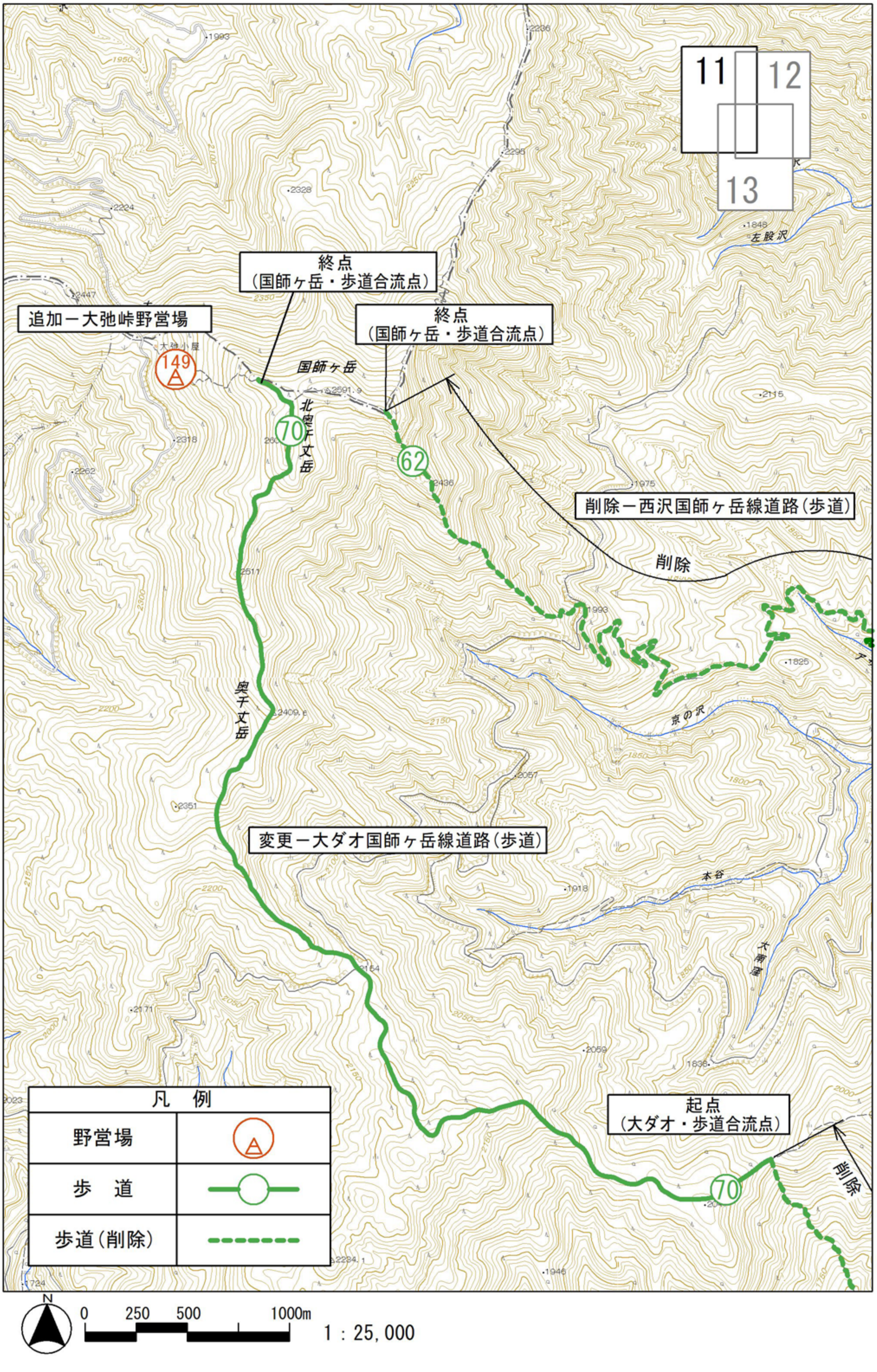
11
12
13
終点
（国師ヶ岳・歩道合流点）
終点
（国師ヶ岳・歩道合流点）
追加ー大弛峠野営場
大弛小屋
149
国師ヶ岳
2591.9
北奥千丈岳
70
62
削除ー西沢国師ヶ岳線道路（歩道）
削除
奥千丈岳
京の沢
変更ー大ダオ国師ヶ岳線道路（歩道）
本谷
大南沢
左股沢
起点
（大ダオ・歩道合流点）
削除
70
凡　例
野営場
歩　道
歩道（削除）
N
0
250
500
1000m
1：25,000

利用施設計画変更図 12

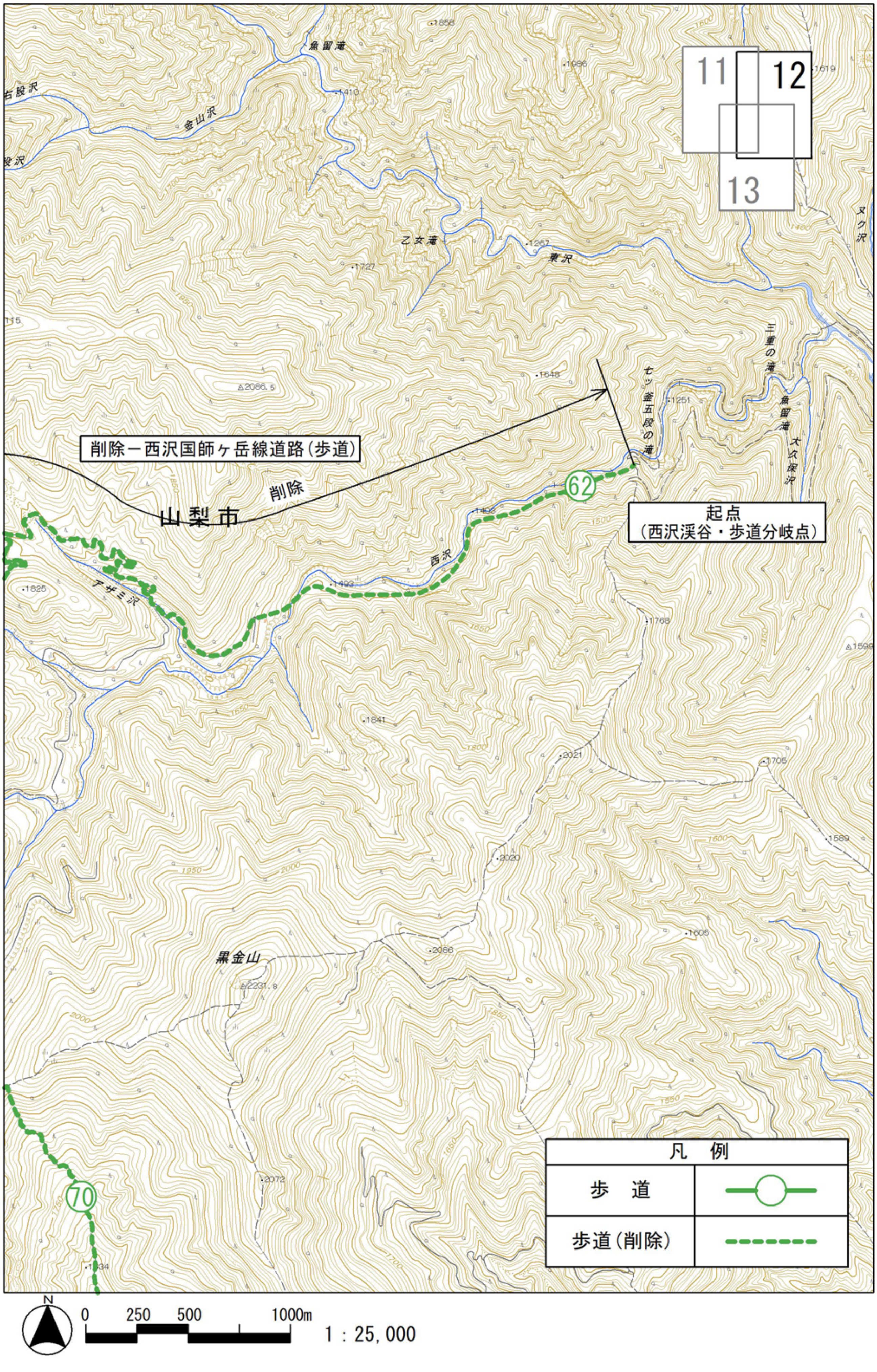
11
12
13
魚留滝
金山沢
右股沢
乙女滝
東沢
ヌク沢
三重の滝
七ツ釜五段の滝
魚留滝
大久保沢
削除－西沢国師ヶ岳線道路（歩道）
削除
山梨市
62
起点
（西沢渓谷・歩道分岐点）
西沢
アザミ沢
黒金山
△2231.8
△2086.5
70
凡　例
歩　道
歩道（削除）
N
0
250
500
1000m
1：25,000

利用施設計画変更図 13

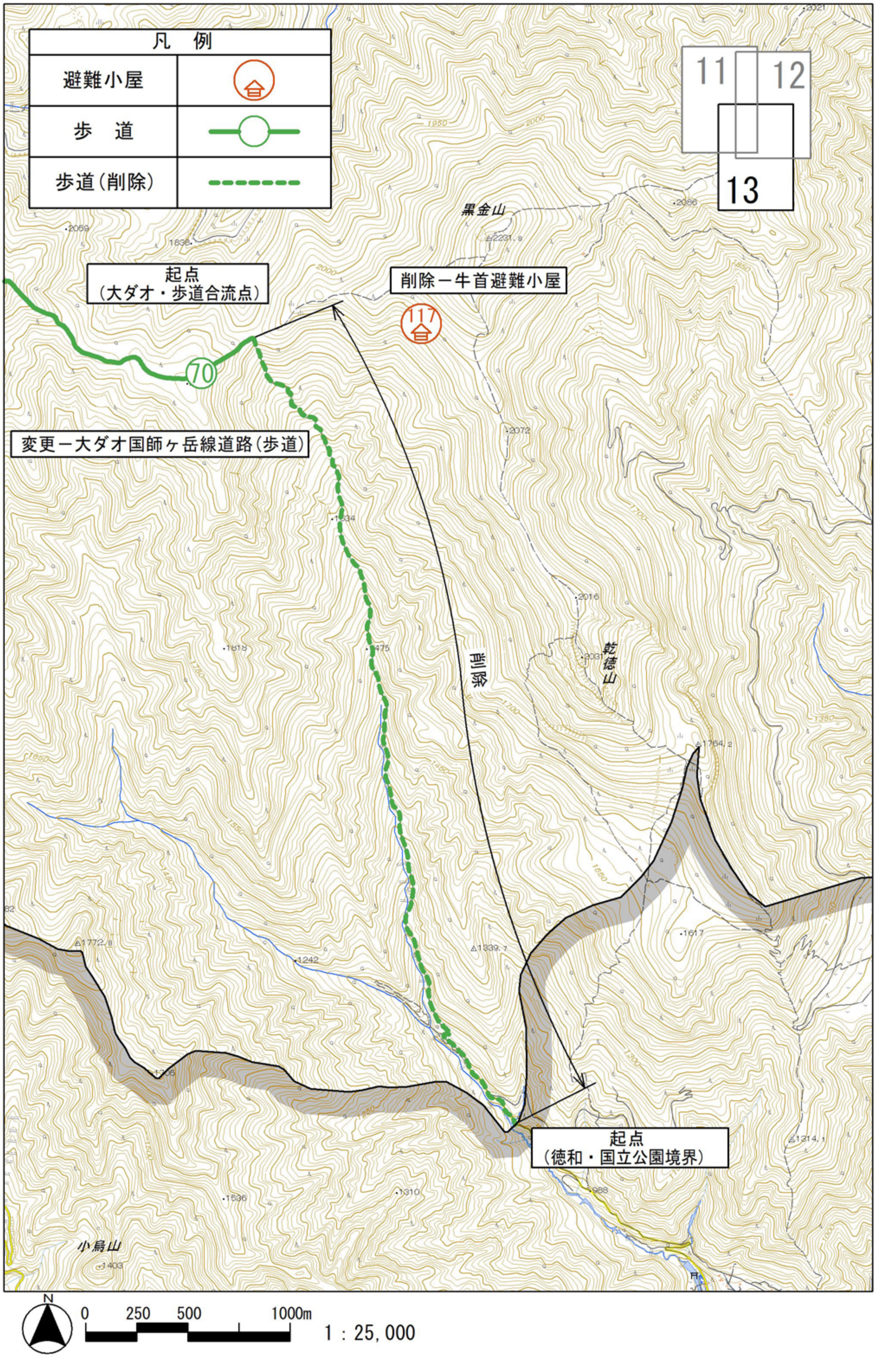
凡　例
避難小屋
歩　道
歩道（削除）
11
12
13
黒金山
起点
（大ダオ・歩道合流点）
削除ー牛首避難小屋
117
70
変更ー大ダオ国師ヶ岳線道路（歩道）
削除
乾徳山
起点
（徳和・国立公園境界）
小烏山
N
0
250
500
1000m
1：25,000