

# 自然公園法の概要

目的: 我が国を代表する優れた自然の風景地を**保護**するとともに、その**利用**の増進を図ることにより、国民の保健、休養及び教化に資するとともに、生物の多様性の確保に寄与する

## 国立公園

我が国を代表するに足りる傑出した自然の風景地  
(環境大臣が指定し国が管理)

## 国定公園

国立公園に準ずる自然の風景地  
(環境大臣が指定し都道府県が管理)

## 公園計画

(環境大臣が関係都道府県及び審議会の意見を聴いて決定)

### <保護に関する計画> (行為規制に関するゾーニング)

- ・特別保護地区: 特別地域内で特に嚴重に景観の維持を図る必要のある地区。
- ・特別地域: 優れた風致景観を有する陸域。第1種、第2種、第3種に区分。
- ・海域公園地区: 優れた海域景観の維持及び適正な利用を図る地域。

建築物の新改増築  
木竹の伐採  
土石の採取 等

許可制

- ・普通地域: 特別地域及び海域公園地区以外の地域。

事前届出制

### <利用(公園事業)に関する計画> (国立公園にふさわしい利用を推進するための施設整備)

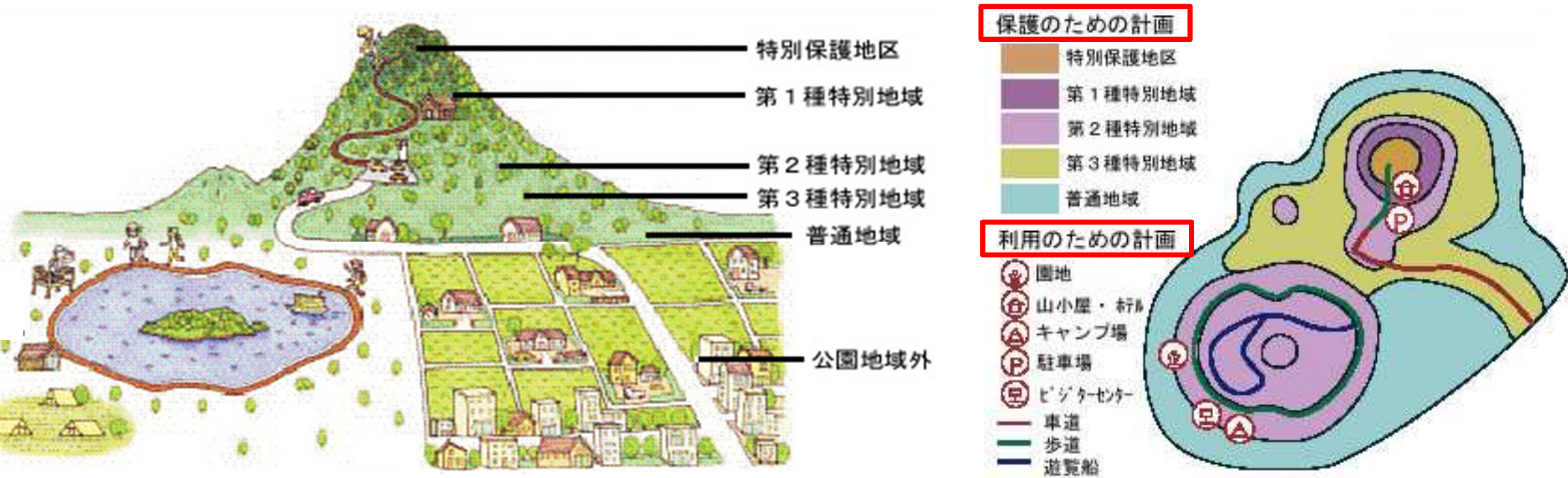
- ・道路
- ・園地
- ・宿舎
- ・野営場 等

- ・国立公園事業は国が執行する
- 地方公共団体は環境大臣に協議して国立公園事業の一部を執行することができる
- 民間事業者は環境大臣の認可を受けて国立公園事業の一部を執行することができる

認可制

# 公園計画の概念図

- **保護**に関する計画（行為規制に関するゾーニング）
- **利用**（公園事業）に関する計画（利用を推進するための施設整備）



# 国立公園等の概要

## ①自然公園法

- 我が国を代表する優れた自然の風景地を保護するとともに、その利用の増進を図ることにより、国民の保健、休養及び教化に資するとともに、生物の多様性の確保に寄与することを目的とするもの。
- 主な内容
  - ・ 環境大臣による国立公園及び国定公園の指定、都道府県知事による都道府県立自然公園の指定
  - ・ 公園計画及び公園事業の決定・執行
  - ・ 特別地域、特別保護地区等における許認可手続
- 北は利尻礼文サロベツから南は西表石垣、小笠原まで、現在34の国立公園が指定されており、開発等の規制により自然風景地の保護を図る一方、適正な利用を推進するための施設整備や情報発信を行っている。

国立公園等指定状況

令和元年9月現在

種別	指定	管理	公園数	面積 (国土割合)
国立公園	国	国	34	219万ha (5.8%)
国定公園	国	都道府県	56	141万ha (3.7%)
都道府県立自然公園	都道府県	都道府県	311	197万ha (5.2%)

## ②地域制公園制度

- 日本の国立公園は国有地以外の土地を含めて指定(地域制国立公園)。
- 集落や農林水産業が行われている地域を含んでおり、国立公園の管理は、これらの人々の暮らしや産業などと調整を図りながら進めている。

※土地所有割合:国有地60%、公有地13%、民有地26%

※国有地のうち、環境省所管地は、0.6%

## ③国立公園等の管理体制(平成31年4月現在)

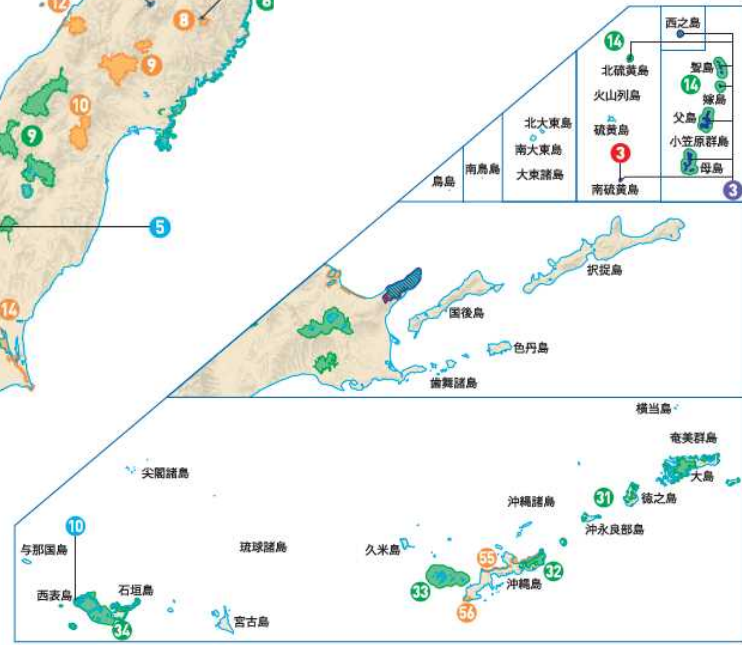
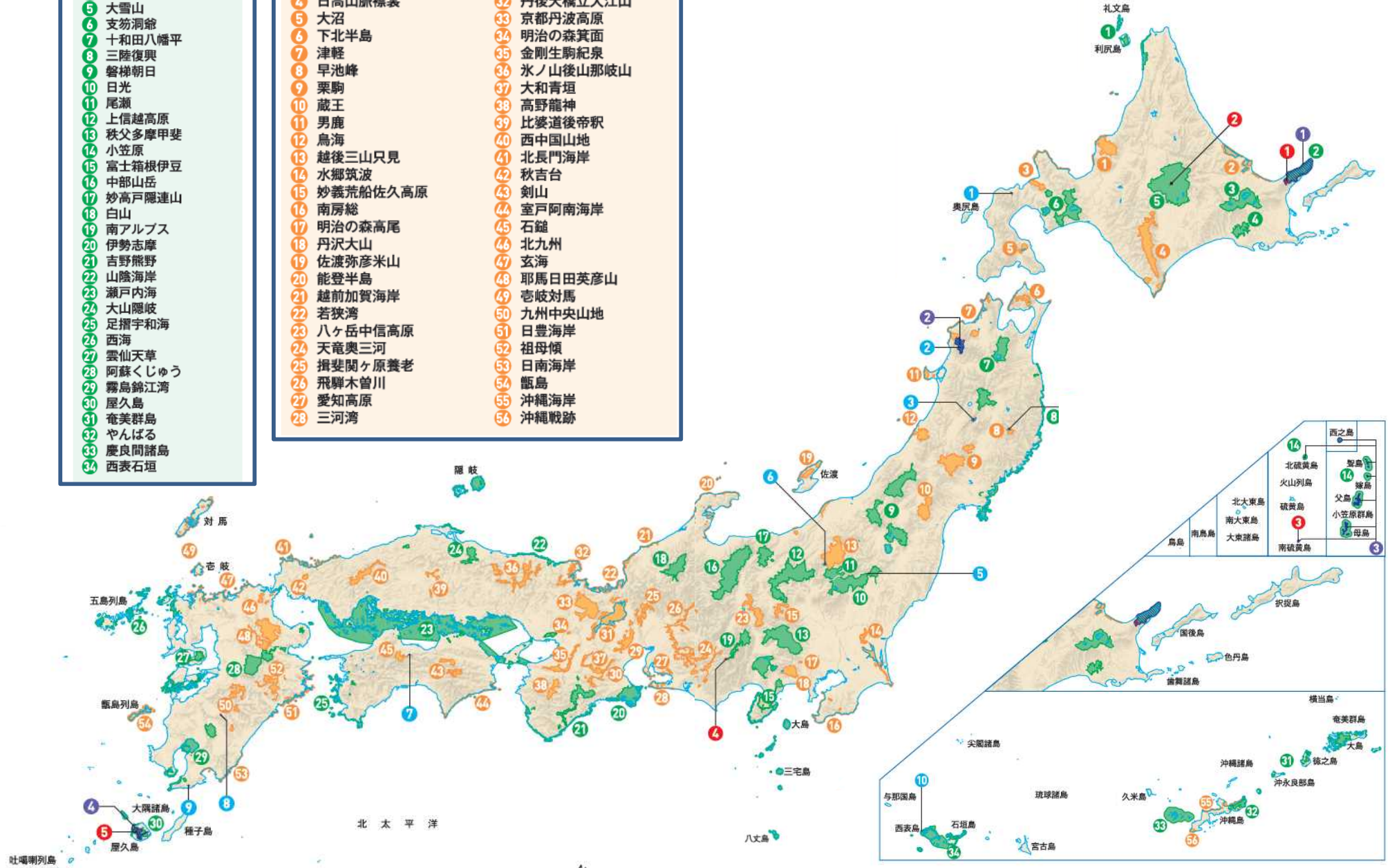
- 全国の地方環境事務所、自然環境事務所、国立公園管理事務所、自然保護官事務所等合計106事務所に346人の自然系職員(レンジャー)を配置し、自治体や民間事業者、地域住民と連携しつつ、管理・運営を行っている。
- 国立公園満喫プロジェクトを推進するため、平成31年までに全国11の国立公園について、既存の自然環境事務所及び自然保護官事務所を再編し、国立公園管理事務所及び国立公園管理官事務所を設置している。さらに、外国人利用者の効果的な誘客が期待できる4公園について管理体制の強化を行っている。

### 国立公園

- 1 利尻礼文サロベツ
- 2 知床
- 3 阿寒摩周
- 4 釧路湿原
- 5 大雪山
- 6 支笏洞爺
- 7 十和田八幡平
- 8 三陸復興
- 9 磐梯朝日
- 10 日光
- 11 尾瀬
- 12 上信越高原
- 13 秩父多摩甲斐
- 14 小笠原
- 15 富士箱根伊豆
- 16 中部山岳
- 17 妙高戸隠連山
- 18 白山
- 19 南アルプス
- 20 伊勢志摩
- 21 吉野熊野
- 22 山陰海岸
- 23 瀬戸内海
- 24 大山隠岐
- 25 足摺宇和海
- 26 西海
- 27 雲仙天草
- 28 阿蘇くじゅう
- 29 霧島錦江湾
- 30 屋久島
- 31 奄美群島
- 32 やんばる
- 33 慶良間諸島
- 34 西表石垣

### 国定公園

- |             |             |
|-------------|-------------|
| 1 暑寒別天売焼尻   | 29 鈴鹿       |
| 2 網走        | 30 室生赤目青山   |
| 3 ニセコ積丹小樽海岸 | 31 琵琶湖      |
| 4 日高山脈襟裳    | 32 丹後天橋立大江山 |
| 5 大沼        | 33 京都丹波高原   |
| 6 下北半島      | 34 明治の森箕面   |
| 7 津軽        | 35 金剛生駒紀泉   |
| 8 早池峰       | 36 水ノ山後山那岐山 |
| 9 栗駒        | 37 大和青垣     |
| 10 蔵王       | 38 高野龍神     |
| 11 男鹿       | 39 比婆道後帝釈   |
| 12 鳥海       | 40 西中国山地    |
| 13 越後三山只見   | 41 北長門海岸    |
| 14 水郷筑波     | 42 秋吉台      |
| 15 妙義荒船佐久高原 | 43 剣山       |
| 16 南房総      | 44 室戸阿南海岸   |
| 17 明治の森高尾   | 45 石鎚       |
| 18 丹沢大山     | 46 北九州      |
| 19 佐渡弥彦山    | 47 玄海       |
| 20 能登半島     | 48 耶馬日田英彦山  |
| 21 越前加賀海岸   | 49 宍岐対馬     |
| 22 若狭湾      | 50 九州中央山地   |
| 23 八ヶ岳中信高原  | 51 日豊海岸     |
| 24 天竜奥三河    | 52 祖母傾      |
| 25 揖斐関ヶ原養老  | 53 日南海岸     |
| 26 飛騨木曾川    | 54 甕島       |
| 27 愛知高原     | 55 沖縄海岸     |
| 28 三河湾      | 56 沖縄戦跡     |



横当島

