

3. 調査地点及び実施方法

モニタリング調査は、全国の都道府県及び政令指定都市に試料採取を委託し、民間分析機関において分析を実施した。

(1) 試料採取機関

試料採取機関名	調査媒体				試料採取機関名	調査媒体			
	水質	底質	生物	大気		水質	底質	生物	大気
北海道環境生活部環境局環境推進課および地方独立行政法人北海道立総合研究機構環境・地質研究本部環境科学研究センター	○	○	○	○	京都市衛生環境研究所	○	○		
札幌市衛生研究所				○	大阪府環境農林水産部環境管理室環境保全課および地方独立行政法人大阪府立環境農林水産総合研究所	○	○	○	○
岩手県環境保健研究センター	○	○	○	○	大阪府立環境科学研究所	○	○		
宮城県保健環境センター	○	○	○	○	兵庫県農政環境部環境管理局水大気課	○	○	○	○
仙台市衛生研究所		○			神戸市環境局環境保全部自然環境共生課	○	○		○
秋田県健康環境センター	○	○			奈良県景観・環境総合センター		○		○
山形県環境科学研究センター	○	○			和歌山県環境衛生研究センター	○	○		
福島県環境創造センター	○	○			鳥取県生活環境部衛生環境研究所			○	
茨城県霞ヶ浦環境科学センター	○	○	○	○	島根県保健環境科学研究所				○
栃木県保健環境センター	○	○			島根県隠岐保健所				○
埼玉県環境科学国際センター	○				岡山県環境保健センター	○	○		
千葉県環境研究センター		○		○	広島県立総合技術研究所保健環境センター	○	○		
千葉市環境保健研究所	○	○			広島市衛生研究所			○	○
東京都環境局環境改善部	○	○	○	○	山口県環境保健センター	○	○		○
神奈川県環境科学センター				○	徳島県立保健製薬環境センター	○	○		○
横浜市環境創造局環境科学研究所	○	○	○	○	香川県環境保健研究センター	○	○	○	○
川崎市環境局環境総合研究所	○	○	○		愛媛県立衛生環境研究所		○		○
新潟県保健環境科学研究所	○	○		○	高知県環境研究センター	○	○	○	
富山県環境科学センター	○	○		○	福岡県保健環境研究所				○
石川県保健環境センター	○	○	○	○	北九州市環境局環境科学研究所	○	○		
福井県衛生環境研究センター	○	○			福岡市環境局保健環境研究所		○		
山梨県衛生環境研究所			○※	○	佐賀県環境センター	○	○		○
長野県環境保全研究所	○	○		○	長崎県環境部環境政策課	○	○		
岐阜県保健環境研究所				○	熊本県保健環境科学研究所	○			○
静岡県環境衛生科学研究所	○	○			大分県生活環境部衛生環境研究センター		○	○	
愛知県環境調査センター	○	○			宮崎県衛生環境研究所	○	○		○
名古屋市環境局環境科学調査センター			○	○	鹿児島県環境保健センター	○	○	○	○
三重県保健環境研究所	○	○		○	沖縄県衛生環境研究所	○	○	○	○
滋賀県琵琶湖環境科学研究センター	○	○	○						
京都府保健環境研究所	○	○							

(注1) 名称は平成27年度末のものである。

(注2) ※：山梨県衛生環境研究所において採取された生物（カワウの卵）は、諸外国の調査において調査を実施している例があることから、本調査において山梨県内の1地点で採取し、結果については参考値として扱った。

(2) 調査地点及び調査対象物質

モニタリング調査における調査媒体別の調査対象物質（群）数及び調査地点数等は以下の表のとおりである。

それぞれ媒体ごとでの各調査地点における対象物質、調査地点の全国分布図及び詳細地点図は、水質について表1-1、図1-1及び図1-2に、底質について表1-2、図1-3及び図1-4に、生物について表1-3、図1-5及び図1-6、大気について表1-4、図1-7及び図1-8に示した。それぞれの調査地点で得られた試料については、各媒体において調査の対象とした全ての物質の測定を行っている。

なお、調査対象物質、媒体及び調査地点については、「4. モニタリング調査としての継続性に関する考察」の「(1) 調査対象物質及び媒体の推移」、「(2) 調査地点の推移」も併せて参照のこと。

調査媒体	地方公共団体数	調査対象物質（群）数	調査地点（・生物種）数	調査地点ごとの検体数
水質	42	8	48	1
底質	47	9	62	1※
生物（貝類）	3	13	3	1※※
生物（魚類）	17	13	19	1※※
生物（鳥類）	2※※※	13	2※※※	1※※※
大気（温暖期）	33	13	34又は35※※※※	1又は3※※※※
全媒体	57	16	114※※※	

(注1) ※：底質については各調査地点とも3試料/地点の採取を行い、調査地点毎に3試料を等量ずつ混合して1検体/地点として測定した。

(注2) ※※：生物については原則として各調査地点とも3試料/地点の採取を行い、調査地点毎に3試料を等量ずつ混合して1検体/地点として測定した。

(注3) ※※※：生物（鳥類）のうち1地点で得られた試料はカワウの卵であり、卵黄と卵白とに分けて測定を行い、結果は参考値として扱い、参考資料に示した。

(注4) ※※※※：[21] ヘキサクロロブタ-1,3-ジエン以外の物質については1検体/地点の測定を35地点で行った。[21] ヘキサクロロブタ-1,3-ジエンについては3検体/地点の測定を山口県の萩市見島ふれあい交流センター（萩市）を除く34地点で行った。

(3) 試料の採取方法

試料の採取は、概ね秋期（9月～11月、但し、大気については9月～10月）の天候が安定した時期に試料採取を行った。各調査地点における試料採取日時は後述する（4）調査対象物質及び調査地点の媒体別の調査地点一覧（表1-2から表1-5）を、その他試料採取情報は、調査結果報告書詳細版（環境省ホームページ）を参照のこと。試料の採取方法及び検体の調製方法については、「化学物質環境実態調査実施の手引き（平成20年度版）」（平成21年3月、環境省環境保健部環境安全課）に従うこととした。

(4) 分析法

分析法の概要は、「7. モニタリング調査対象物質の分析法概要」を参照のこと。

(5) 調査対象生物種

生物媒体において調査対象とする種は、指標としての有意性、実用性のほか、国際的な比較の可能性も考慮し、ムラサキイガイ及びスズキを中心に貝類1種、魚類8種及び鳥類1種の計10種とした。

平成27年度において調査対象となった生物種の特性を表2に示す。また、表3-1から表3-3には、分析に供した検体の概要をまとめた。

表1-1 平成27年度モニタリング調査地点一覧（水質）

地方公共団体	調査地点	採取日
北海道	十勝川すずらん大橋（帯広市）	平成27年10月22日
	石狩川河口石狩河口橋（石狩市）	平成27年11月10日
岩手県	豊沢川（花巻市）	平成27年10月14日
宮城県	仙台湾（松島湾）	平成27年10月19日
秋田県	八郎湖	平成27年10月16日
山形県	最上川河口（酒田市）	平成27年11月19日
福島県	小名浜港	平成27年11月12日
茨城県	利根川河口かもめ大橋（神栖市）	平成27年11月17日
栃木県	田川給分地区頭首工（宇都宮市）	平成27年10月14日
埼玉県	荒川秋ヶ瀬取水堰（志木市）	平成27年11月11日
千葉市	花見川河口（千葉市）	平成27年10月22日
東京都	荒川河口（江東区）	平成27年11月12日
	隅田川河口（港区）	平成27年11月12日
横浜市	横浜港	平成27年10月22日
川崎市	川崎港京浜運河	平成27年11月17日
新潟県	信濃川下流（新潟市）	平成27年10月14日
富山県	神通川河口萩浦橋（富山市）	平成27年10月21日
石川県	犀川河口（金沢市）	平成27年11月5日
福井県	笙の川三島橋（敦賀市）	平成27年11月11日
長野県	諏訪湖湖心	平成27年11月5日
静岡県	天竜川（磐田市）	平成27年10月27日
愛知県	名古屋港※	平成27年10月27日
三重県	四日市港	平成27年10月21日
滋賀県	琵琶湖唐崎沖中央	平成27年10月20日
京都府	宮津港	平成27年10月23日
京都市	桂川宮前橋（京都市）	平成27年11月30日
大阪府	大和川河口（堺市）	平成27年11月19日
大阪市	大阪港	平成27年10月27日
兵庫県	姫路沖	平成27年10月22日
神戸市	神戸港中央	平成27年11月20日
和歌山県	紀の川河口紀の川大橋（和歌山市）	平成27年11月16日
岡山県	水島沖	平成27年11月4日
広島県	呉港	平成27年11月4日
	広島湾	平成27年11月4日
山口県	徳山湾	平成27年10月7日
	宇部沖	平成27年11月16日
	萩沖	平成27年10月22日
徳島県	吉野川河口（徳島市）	平成27年10月27日
香川県	高松港	平成27年10月13日
高知県	四万十川河口（四万十市）	平成27年10月14日
北九州市	洞海湾	平成27年10月20日
佐賀県	伊万里湾	平成27年10月29日
長崎県	大村湾	平成27年12月2日
熊本県	緑川平木橋（宇土市）	平成27年11月26日
宮崎県	大淀川河口（宮崎市）	平成27年10月14日
鹿児島県	天降川（霧島市）	平成27年11月10日
	五反田川五反田橋（いちき串木野市）	平成27年11月12日
沖縄県	那覇港	平成27年10月29日

（注）※の地点について、初期環境調査及び詳細環境調査の「名古屋港潮見ふ頭西」とモニタリング調査の「名古屋港」はそれぞれ同一地点である。



図1-1 平成27年度モニタリング調査地点（水質）



十勝川すずらん大橋(帯広市) N 42° 56' 45"
E 143° 11' 08"
(世界測地系)



石狩川河口石狩河口橋(石狩市) N 43° 13' 43"
E 141° 21' 07"
(世界測地系)



豊沢川(花巻市) N 39° 22' 54"
E 141° 07' 09"
(世界測地系)



仙台湾(松島湾) N 38° 21' 12"
E 141° 05' 51"
(世界測地系)



八郎湖 N 39° 55' 22"
E 139° 59' 56"
(世界測地系)



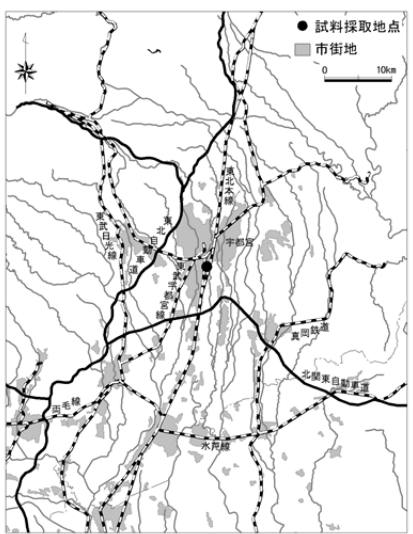
最上川河口(酒田市) N 38° 53' 14"
E 139° 50' 36"
(世界測地系)



小名浜港 N 36° 55' 29"
E 140° 52' 31"
(世界測地系)



利根川河口かもめ大橋(神栖市) N 35° 46' 35"
E 140° 45' 25"
(世界測地系)



田川給分地区頭宮工(宇都宮市) N 36° 31' 41"
E 139° 53' 09"
(世界測地系)

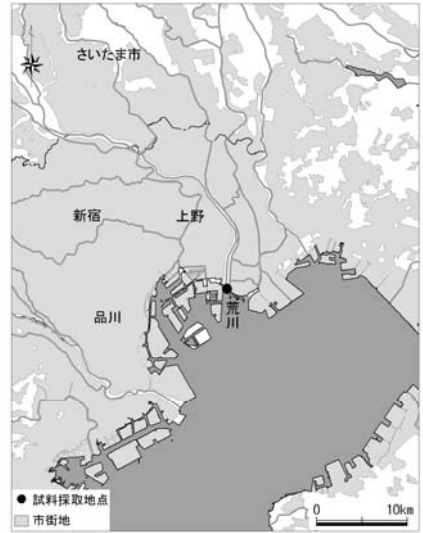
図 1-2 (1/6) 平成 27 年度モニタリング調査地点 (水質) 詳細



荒川秋ヶ瀬取水堰(志木市) N 35° 50' 26"
E 139° 36' 16"
(世界測地系)



花見川河口(千葉市) N 35° 38' 05"
E 140° 02' 49"
(世界測地系)



荒川河口(江東区) N 35° 38' 45"
E 139° 50' 47"
(世界測地系)



隅田川河口(港区) N 35° 39' 36"
E 139° 46' 14"
(世界測地系)



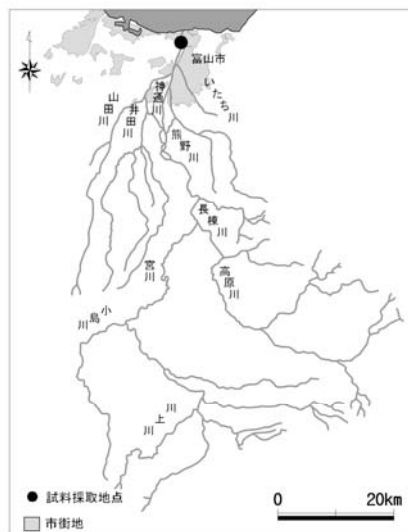
横浜港 N 35° 27' 20"
E 139° 39' 49"
(世界測地系)



川崎港京浜運河 N 35° 29' 43"
E 139° 43' 40"
(世界測地系)



信濃川下流(新潟市) N 37° 52' 59"
E 139° 00' 56"
(世界測地系)



神通川河口藪浦橋(富山市) N 36° 44' 42"
E 137° 13' 05"
(世界測地系)

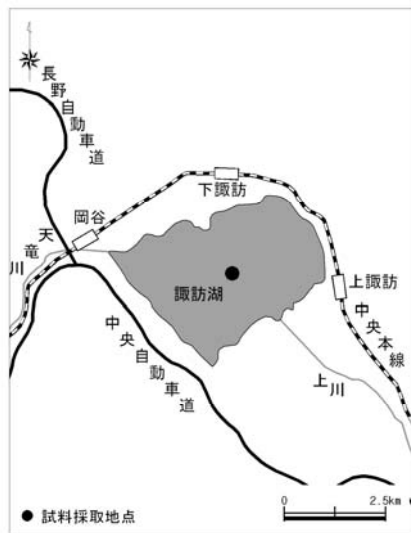


犀川河口(金沢市) N 36° 36' 01"
E 136° 35' 20"
(世界測地系)

図 1-2 (2/6) 平成 27 年度モニタリング調査地点(水質)詳細



笹の川三島橋(敦賀市)
 N 35° 38' 51"
 E 136° 03' 46"
 (世界測地系)



諏訪湖湖心
 N 36° 03' 00"
 E 138° 05' 10"
 (世界測地系)



天竜川(磐田市)
 N 34° 40' 45"
 E 137° 47' 46"
 (世界測地系)



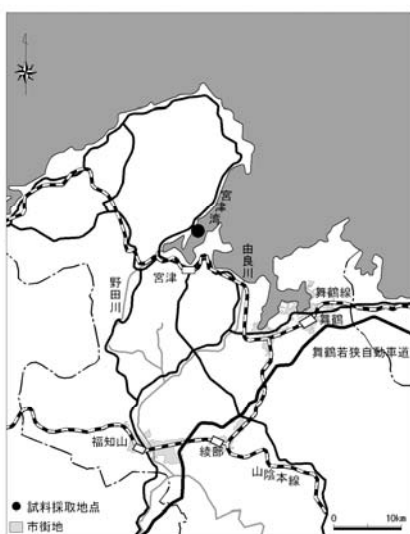
名古屋港
 N 35° 04' 38"
 E 136° 53' 13"
 (世界測地系)



四日市港
 N 34° 56' 58"
 E 136° 39' 11"
 (世界測地系)



琵琶湖唐崎沖中央
 N 35° 02' 46"
 E 135° 53' 44"
 (世界測地系)



宮津港
 N 35° 34' 59"
 E 135° 12' 50"
 (世界測地系)



桂川宮前橋(京都市)
 N 34° 54' 18"
 E 135° 42' 45"
 (世界測地系)

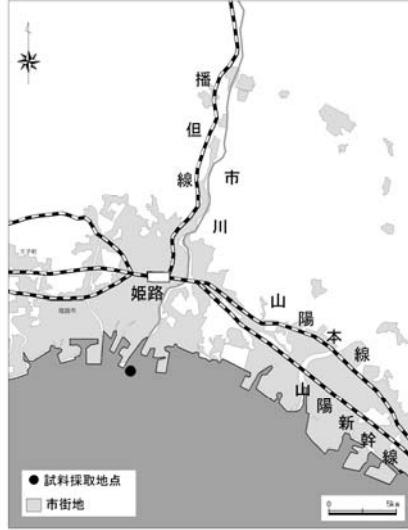


大和川河口(堺市)
 N 34° 36' 30"
 E 135° 25' 57"
 (世界測地系)

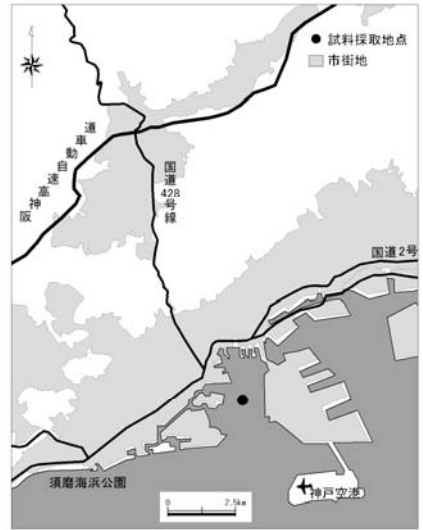
図 1-2 (3/6) 平成 27 年度モニタリング調査地点 (水質) 詳細



大阪港
 N 34° 39' 31"
 E 135° 25' 53"
 (世界測地系)



姫路沖
 N 34° 45' 43"
 E 134° 40' 11"
 (世界測地系)



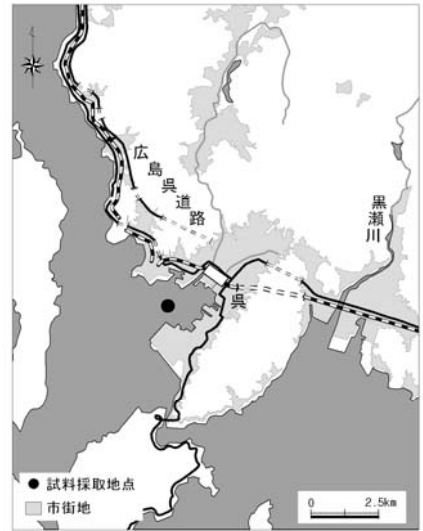
神戸港中央
 N 34° 39' 52"
 E 135° 11' 40"
 (世界測地系)



紀の川河口紀の川大橋(和歌山市)
 N 34° 13' 48"
 E 135° 09' 22"
 (世界測地系)



水島沖
 N 34° 28' 50"
 E 133° 39' 54"
 (世界測地系)



呉港
 N 34° 14' 01"
 E 132° 32' 21"
 (世界測地系)



広島湾
 N 34° 20' 54"
 E 132° 25' 21"
 (世界測地系)



徳山湾
 N 33° 59' 37"
 E 131° 45' 02"
 (世界測地系)



宇部沖
 N 33° 54' 54"
 E 131° 11' 51"
 (世界測地系)

図 1-2 (4/6) 平成 27 年度モニタリング調査地点 (水質) 詳細

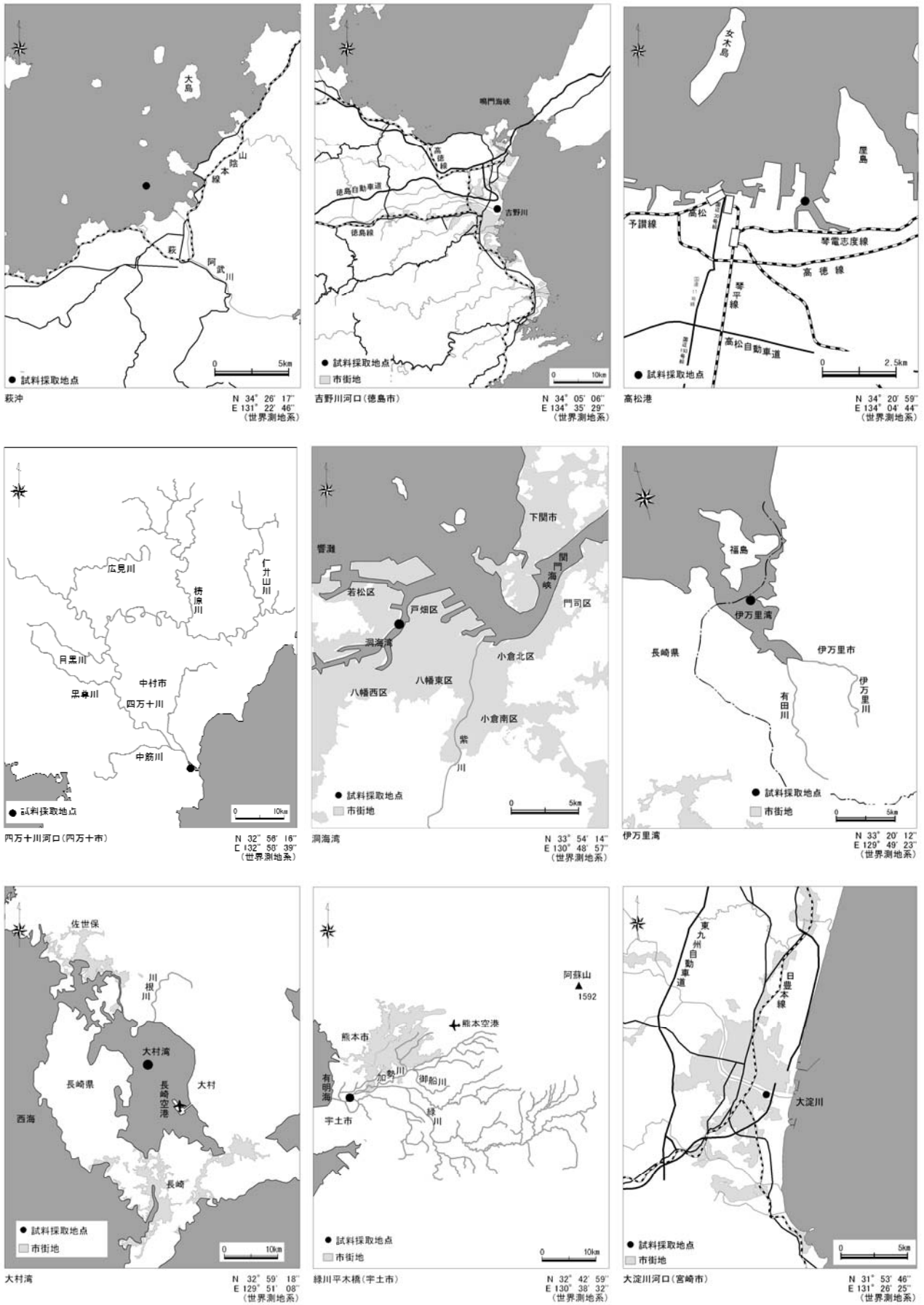


図 1-2 (5/6) 平成 27 年度モニタリング調査地点 (水質) 詳細

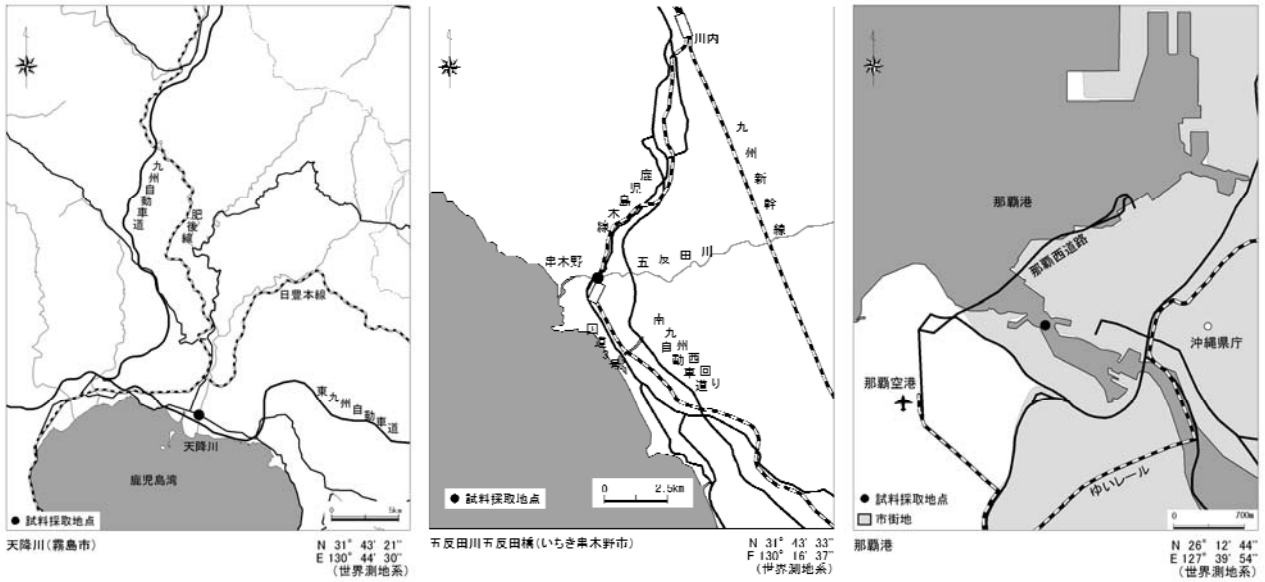


図 1-2 (6/6) 平成 27 年度モニタリング調査地点 (水質) 詳細

表1-2 平成27年度モニタリング調査地点一覧（底質）

地方公共団体	調査地点	採取日
北海道	天塩川恩根内大橋（美深町）	平成27年9月15日
	石狩川河口石狩河口橋（石狩市）	平成27年11月10日
	苫小牧港	平成27年9月17日
岩手県	豊沢川（花巻市）	平成27年10月14日
宮城県	仙台湾（松島湾）	平成27年10月19日
仙台市	広瀬川広瀬大橋（仙台市）	平成27年11月11日
秋田県	八郎湖	平成27年10月16日
山形県	最上川河口（酒田市）	平成27年11月19日
福島県	小名浜港	平成27年11月12日
茨城県	利根川河口かもめ大橋（神栖市）	平成27年11月17日
栃木県	田川給分地区頭首工（宇都宮市）	平成27年10月14日
千葉県	市原・姉崎海岸	平成27年10月29日
千葉市	花見川河口（千葉市）	平成27年10月22日
東京都	荒川河口（江東区）	平成27年11月12日
	隅田川河口（港区）	平成27年11月12日
横浜市	横浜港	平成27年10月22日
川崎市	多摩川河口（川崎市）	平成27年11月17日
	川崎港京浜運河	平成27年11月17日
新潟県	信濃川下流（新潟市）	平成27年10月14日
富山県	神通川河口萩浦橋（富山市）	平成27年10月21日
石川県	犀川河口（金沢市）	平成27年11月5日
福井県	笙の川三島橋（敦賀市）	平成27年11月11日
山梨県	荒川千秋橋（甲府市）	平成27年10月19日
長野県	諏訪湖湖心	平成27年11月5日
静岡県	清水港	平成27年10月1日
	天竜川（磐田市）	平成27年10月27日
愛知県	衣浦港	平成27年10月27日
	名古屋港※	平成27年10月27日
三重県	四日市港	平成27年10月21日
	鳥羽港	平成27年10月27日
滋賀県	琵琶湖南比良沖中央	平成27年10月20日
	琵琶湖唐崎沖中央	平成27年10月20日
京都府	宮津港	平成27年10月23日
京都市	桂川宮前橋（京都市）	平成27年11月30日
大阪府	大和川河口（堺市）	平成27年11月19日
大阪市	大川毛馬橋（大阪市）	平成27年10月28日
	淀川河口（大阪市）	平成27年10月27日
	大阪港	平成27年10月27日
	大阪港外	平成27年10月27日
兵庫県	姫路沖	平成27年10月22日
神戸市	神戸港中央	平成27年11月20日
奈良県	大和川（王寺町）	平成27年10月19日
和歌山県	紀の川河口紀の川大橋（和歌山市）	平成27年11月16日
岡山県	水島沖	平成27年11月4日
広島県	呉港	平成27年11月4日
	広島湾	平成27年11月4日
山口県	徳山湾	平成27年10月7日
	宇部沖	平成27年11月16日
	萩沖	平成27年10月22日
徳島県	吉野川河口（徳島市）	平成27年10月27日
香川県	高松港	平成27年10月13日
愛媛県	新居浜港	平成27年10月30日
高知県	四万十川河口（四万十市）	平成27年10月14日
北九州市	洞海湾	平成27年10月20日
福岡市	博多湾	平成27年11月30日
佐賀県	伊万里湾	平成27年10月29日

地方公共団体	調査地点	採取日
長崎県	大村湾	平成 27 年 12 月 2 日
大分県	大分川河口（大分市）	平成 27 年 12 月 8 日
宮崎県	大淀川河口（宮崎市）	平成 27 年 10 月 14 日
鹿児島県	天降川（霧島市）	平成 27 年 11 月 10 日
	五反田川五反田橋（いちき串木野市）	平成 27 年 11 月 12 日
沖縄県	那覇港	平成 27 年 10 月 29 日

（注）※の地点について、初期環境調査及び詳細環境調査の「名古屋港潮見ふ頭西」とモニタリング調査の「名古屋港」はそれぞれ同一地点である。



図1-3 平成27年度モニタリング調査地点（底質）

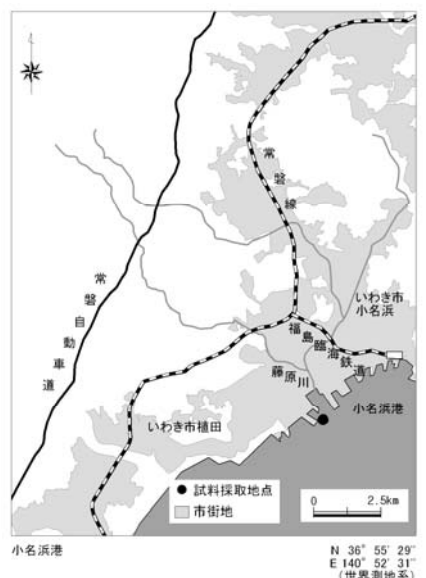
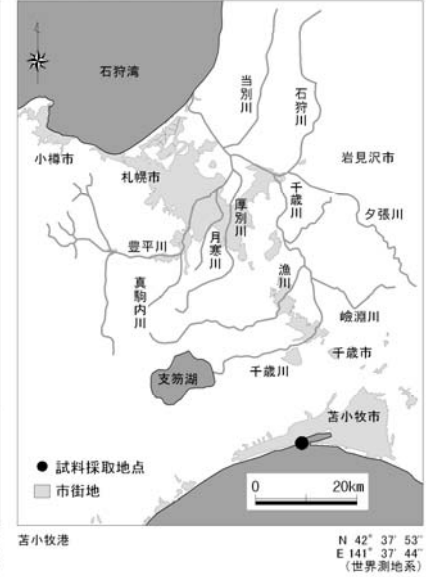


図 1-4 (1/7) 平成 27 年度モニタリング調査地点(底質)詳細

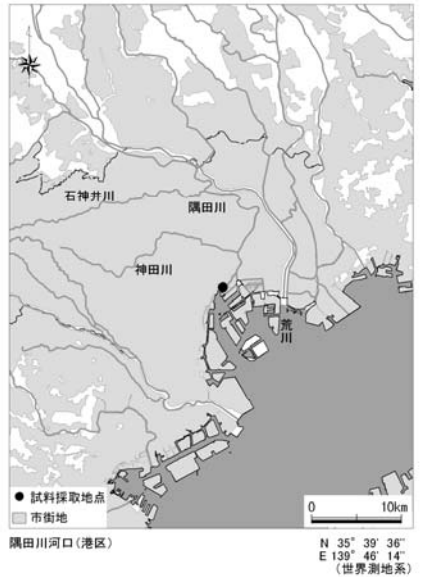
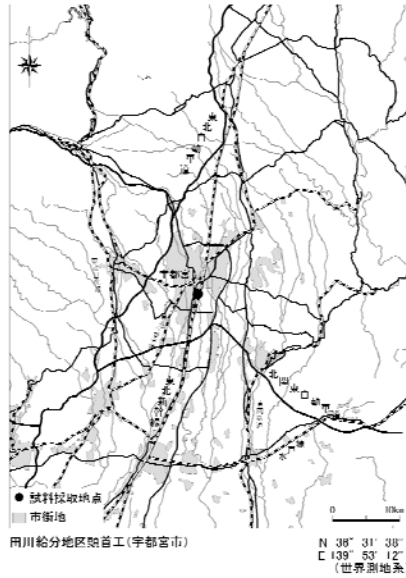
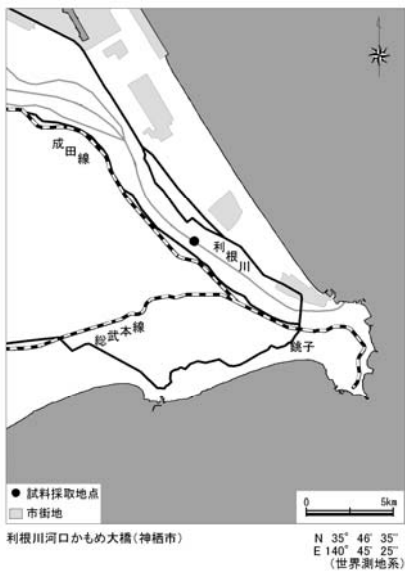
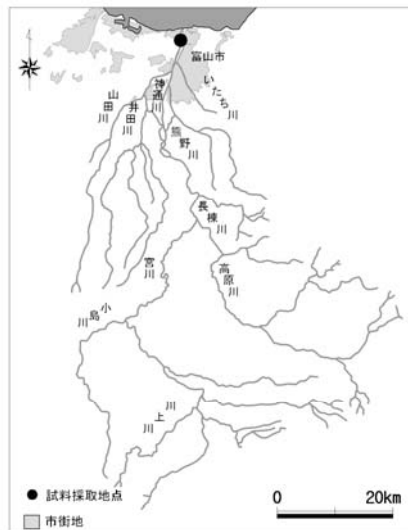


図 1-4 (2/7) 平成 27 年度モニタリング調査地点(底質) 詳細



信濃川下流(新潟市) N 37° 52' 59" E 139° 00' 56" (世界測地系)



神通川河口萩浦橋(富山市) N 36° 44' 42" E 137° 13' 05" (世界測地系)



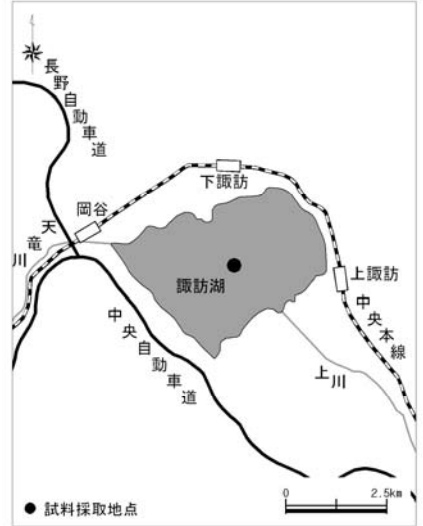
犀川河口(金沢市) N 36° 36' 01" E 136° 35' 20" (世界測地系)



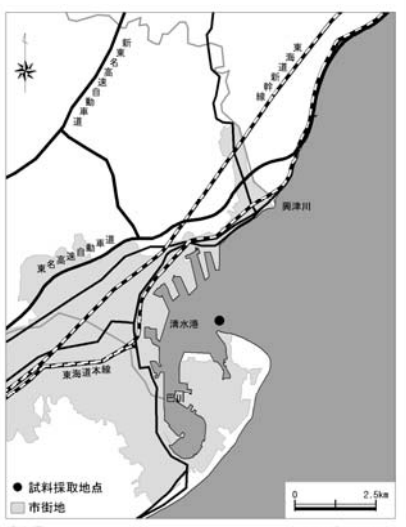
釜の川三島橋(岐阜市) N 35° 38' 51" E 136° 03' 46" (世界測地系)



荒川千秋橋(甲府市) N 35° 38' 51" E 138° 33' 56" (世界測地系)



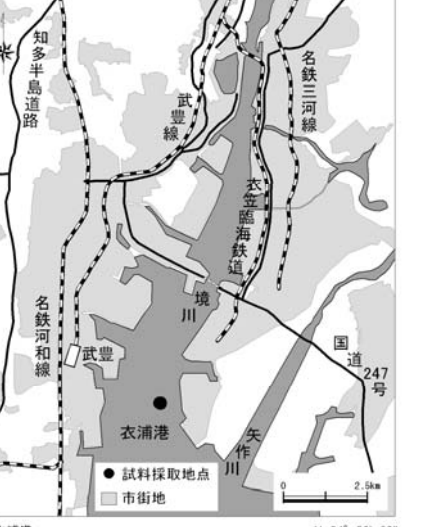
諏訪湖湖心 N 36° 03' 00" E 138° 05' 10" (世界測地系)



清水港 N 35° 01' 27" E 138° 30' 58" (世界測地系)



天竜川(磐田市) N 34° 40' 45" E 137° 47' 46" (世界測地系)



衣浦港 N 34° 50' 30" E 136° 56' 55" (世界測地系)

図 1-4 (3/7) 平成 27 年度モニタリング調査地点 (底質) 詳細

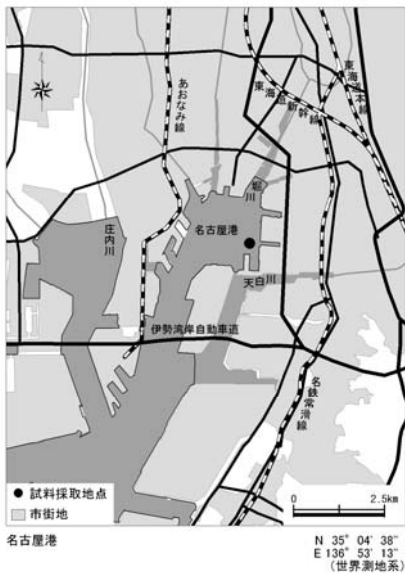


図 1-4 (4/7) 平成 27 年度モニタリング調査地点(底質) 詳細

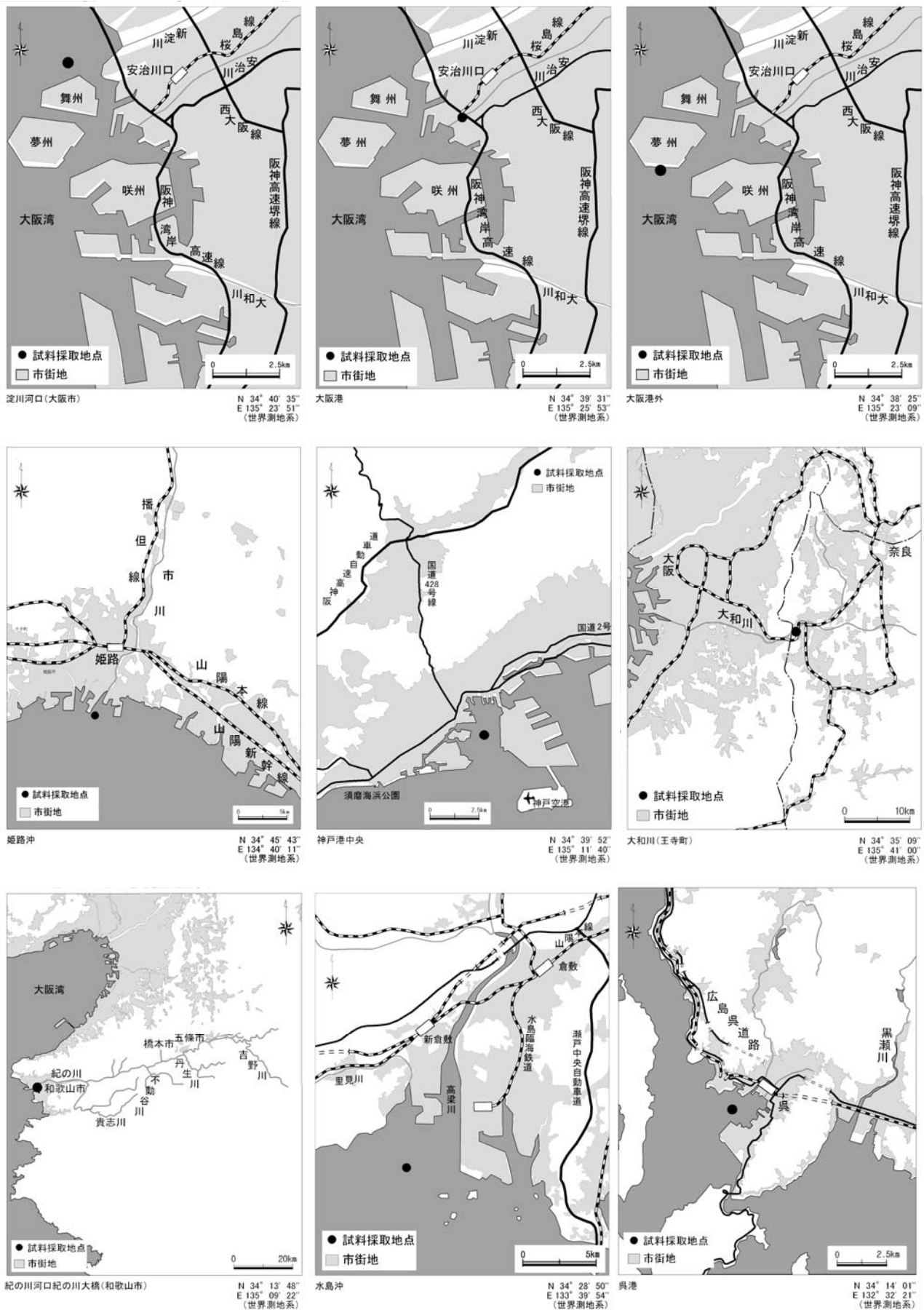


図 1-4 (5/7) 平成 27 年度モニタリング調査地点 (底質) 詳細

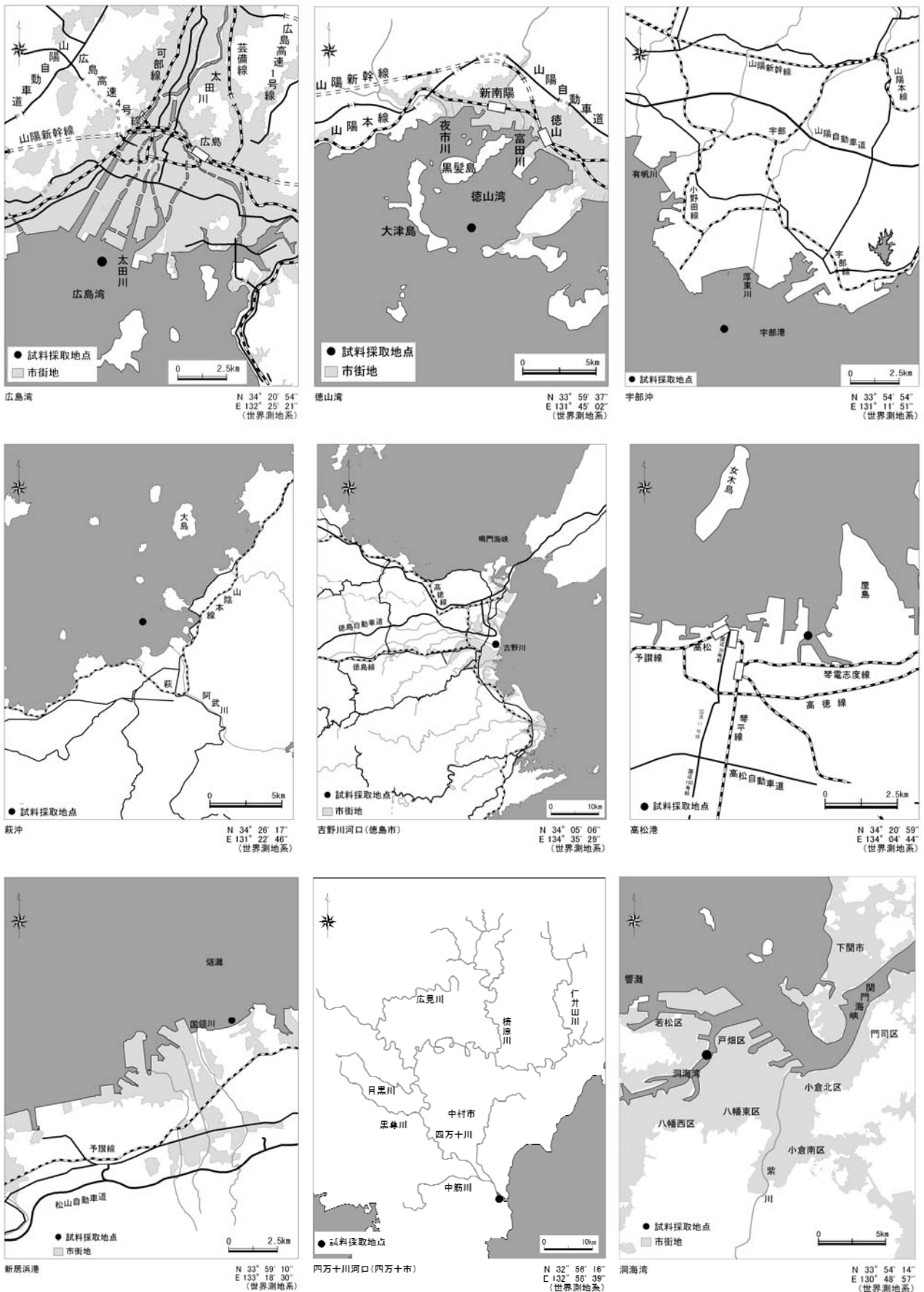
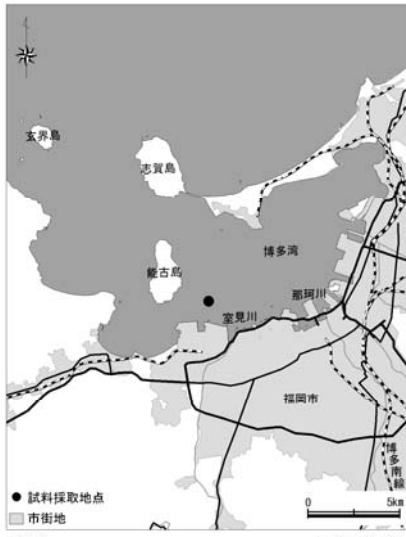


図 1-4 (6/7) 平成 27 年度モニタリング調査地点 (底質) 詳細



博多湾
 ● 試料採取地点
 ■ 市街地
 N 33° 36' 30"
 E 130° 19' 47"
 (世界測地系)



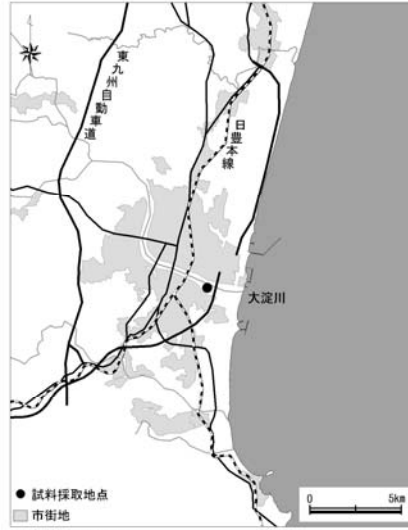
伊万里湾
 ● 試料採取地点
 ■ 市街地
 N 33° 20' 12"
 E 129° 49' 23"
 (世界測地系)



大村湾
 ● 試料採取地点
 ■ 市街地
 N 32° 59' 18"
 E 129° 51' 08"
 (世界測地系)



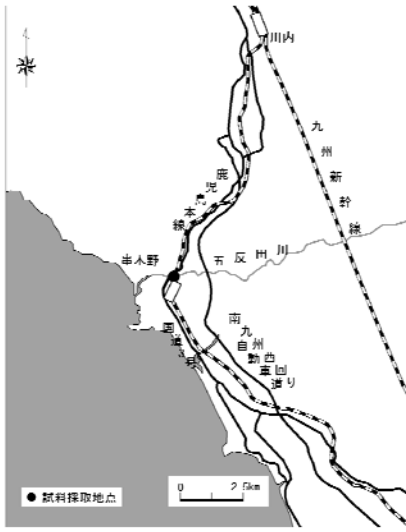
大分川河口(大分市)
 ● 試料採取地点
 ■ 市街地
 N 33° 15' 31"
 E 131° 36' 59"
 (世界測地系)



大淀川河口(宮崎市)
 ● 試料採取地点
 ■ 市街地
 N 31° 53' 46"
 E 131° 26' 25"
 (世界測地系)



大降川(豊島市)
 ● 試料採取地点
 ■ 市街地
 N 31° 43' 21"
 E 130° 44' 31"
 (世界測地系)



五反田川五反田橋(いちき串木野市)
 ● 試料採取地点
 ■ 市街地
 N 31° 43' 33"
 E 130° 16' 37"
 (世界測地系)



那覇港
 ● 試料採取地点
 ■ 市街地
 N 26° 12' 44"
 E 127° 39' 54"
 (世界測地系)

図 1-4 (7/7) 平成 27 年度モニタリング調査地点 (底質) 詳細

表1-3 平成27年度モニタリング調査地点一覧（生物）

地方公共団体	調査地点	生物種	採取日
北海道	釧路沖	ウサギアイナメ	平成27年10月24日
	釧路沖	シロサケ	平成27年10月7日
	日本海沖（岩内沖）	アイナメ	平成27年11月下旬※
岩手県	山田湾	ムラサキイガイ	平成27年10月14日
	山田湾	アイナメ	平成27年10月14日
宮城県	仙台湾（松島湾）	アイナメ	平成27年12月17日
茨城県	小名浜沖	サンマ	平成27年11月6日
東京都	東京湾	スズキ	平成27年9月8日
横浜市	横浜港	ムラサキイガイ	平成27年11月24日
川崎市	川崎港扇島沖	スズキ	平成27年10月11日～13日
石川県	能登半島沿岸	ムラサキイガイ	平成27年8月4日
名古屋市	名古屋港	ボラ	平成27年9月3日
滋賀県	琵琶湖安曇川（高島市）	ウグイ	平成27年4月2日
大阪府	大阪湾	スズキ	平成27年11月9日
兵庫県	姫路沖	スズキ	平成27年11月30日
鳥取県	天神川（倉吉市）	カワウ	平成27年7月15日
	中海	スズキ	平成27年10月19日
広島市	広島湾	スズキ	平成27年10月18日
香川県	高松港	ボラ	平成27年9月18日
高知県	四万十川河口（四万十市）	スズキ	平成27年10月～11月※
大分県	大分川河口（大分市）	スズキ	平成28年1月24日
鹿児島県	薩摩半島西岸	スズキ	平成27年11月30日
沖縄県	中城湾	ミナミクロダイ	平成28年1月27日

（注）※は採取日の詳細が不明である。



図1-5 平成27年度モニタリング調査地点（生物）

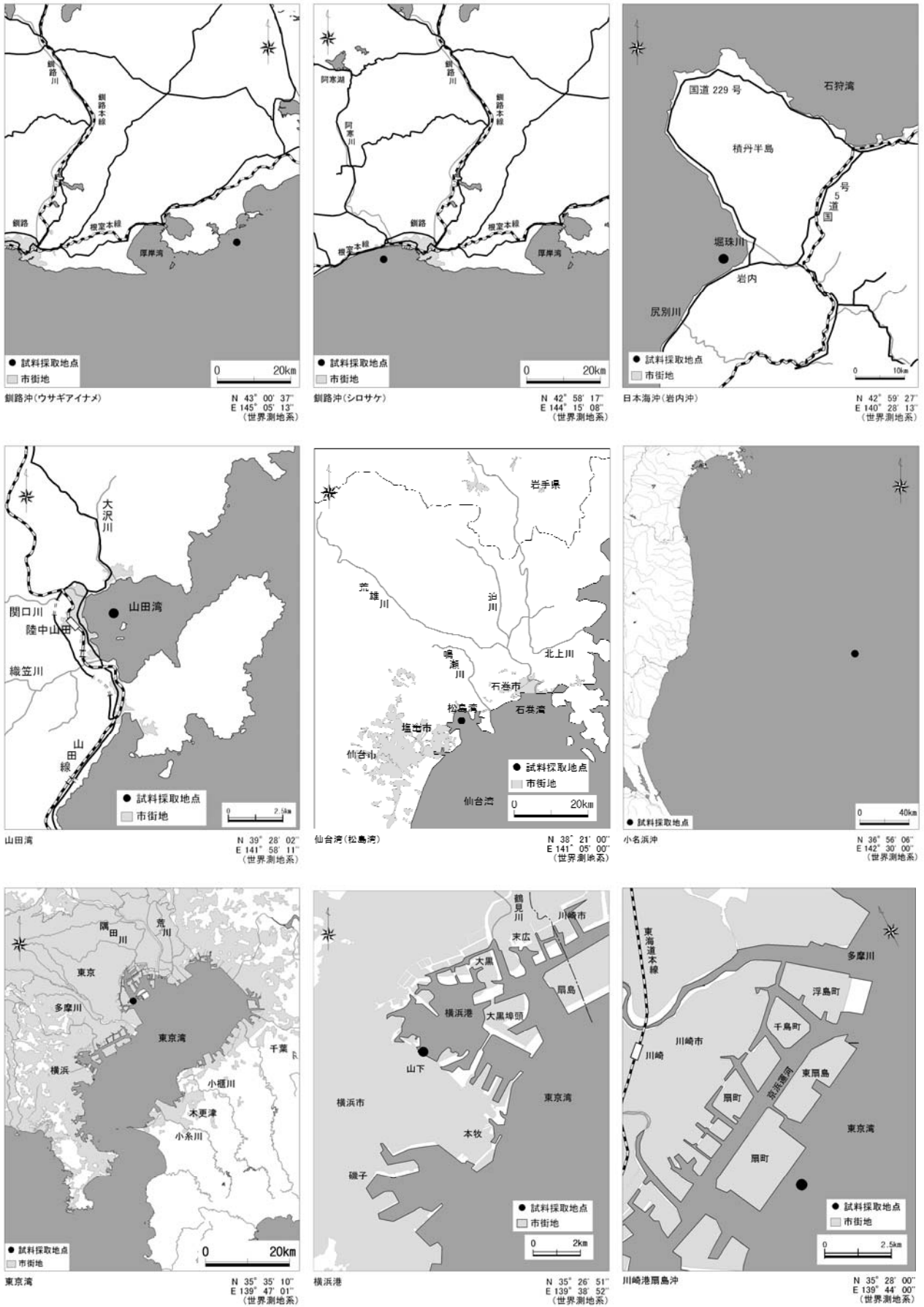


図 1-6 (1/3) 平成 27 年度モニタリング調査地点 (生物) 詳細

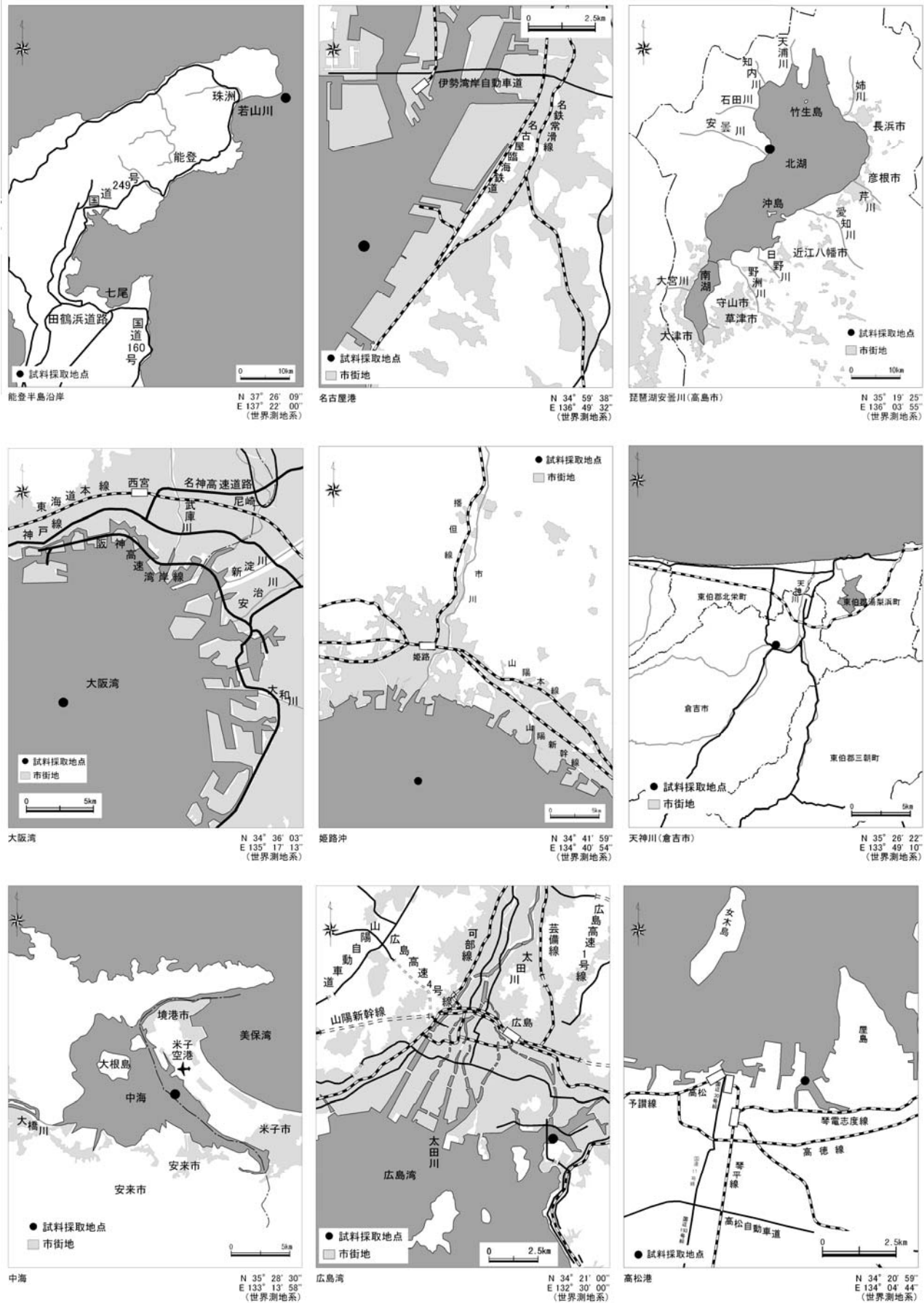
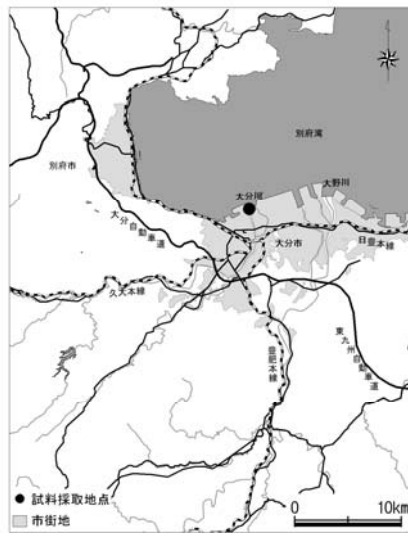


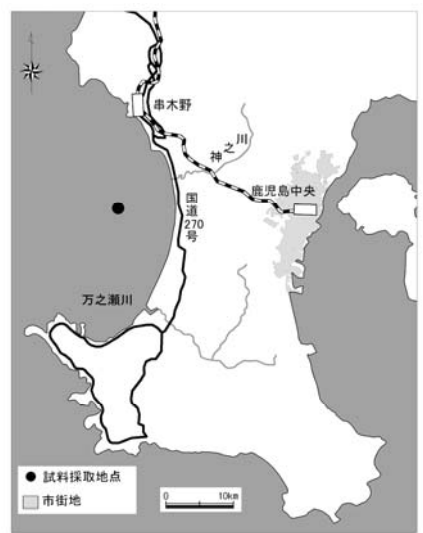
図 1-6 (2/3) 平成 27 年度モニタリング調査地点 (生物) 詳細



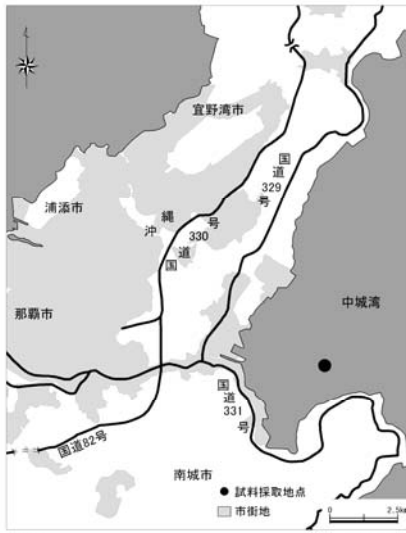
四万十川河口(四万十市) N 32° 56' 12"
E 132° 58' 56"
(世界測地系)



大分川河口(大分市) N 33° 15' 26"
E 131° 37' 03"
(世界測地系)



薩摩半島西岸 N 31° 34' 48"
E 130° 15' 00"
(世界測地系)



中城湾 N 26° 12' 00"
E 127° 48' 00"
(世界測地系)

図 1-6 (3/3) 平成 27 年度モニタリング調査地点 (生物) 詳細

表1-4 平成27年度モニタリング調査地点一覧（大気）

地方 公共団体	調査地点	採取年月日（温暖期）
北海道	北海道渡島支庁庁舎（函館市）	平成27年10月13日～20日※又は平成27年10月13日～16日※※
札幌市	札幌芸術の森（札幌市）	平成27年10月5日～8日
岩手県	網張スキー場（雫石町）	平成27年9月8日～11日
宮城県	宮城県消防学校（仙台市）	平成27年9月2日～9日※又は平成27年9月3日～4日及び7日～9日※※
茨城県	茨城県霞ヶ浦環境科学センター（土浦市）	平成27年9月3日～10日※又は平成27年9月8日～10日及び11日～12日※※
千葉県	市原松崎一般環境大気測定局（市原市）	平成27年9月28日～10月5日※又は平成27年9月28日～10月1日※※
東京都	東京都環境科学研究所（江東区）	平成27年9月11日～18日※又は平成27年9月14日～17日※※
	小笠原父島	平成27年10月1日～8日※又は平成27年10月1日～3日及び5日～6日※※
神奈川県	神奈川県環境科学センター（平塚市）	平成27年9月14日～17日
横浜市	横浜市環境科学研究所（横浜市）	平成27年9月24日～10月1日※又は平成27年9月28日～10月1日※※
新潟県	大山一般環境大気測定局（新潟市）	平成27年9月14日～17日
富山県	砺波一般環境大気測定局（砺波市）	平成27年9月7日～10日
石川県	石川県保健環境センター（金沢市）	平成27年11月9日～12日
山梨県	山梨県衛生環境研究所（甲府市）	平成27年9月7日～10日
長野県	長野県環境保全研究所（長野市）	平成27年9月29日～10月6日※又は平成27年9月29日～10月2日※※
岐阜県	岐阜県保健環境研究所（各務原市）	平成27年10月19日～22日
名古屋市	千種区平和公園（名古屋市）	平成27年9月29日～10月6日※又は平成27年9月29日～10月2日※※
三重県	三重県保健環境研究所（四日市市）	平成27年10月5日～8日
大阪府	地方独立行政法人大阪府立環境農林水産総合研究所（大阪市）	平成27年10月6日～9日
兵庫県	兵庫県環境研究センター（神戸市）	平成27年9月7日～10日
神戸市	神戸市役所（神戸市）	平成27年10月13日～16日
奈良県	天理一般環境大気測定局（天理市）	平成27年9月28日～10月1日
島根県	国設隠岐酸性雨測定所（隠岐の島町）	平成27年10月5日～7日及び8日～9日
広島市	広島市立国泰寺中学校（広島市）	平成27年9月14日～17日
山口県	山口県環境保健センター（山口市）	平成27年9月10日～17日※又は平成27年9月14日～17日※※
	萩市見島ふれあい交流センター（萩市）	平成27年9月17日～24日※
徳島県	徳島県立保健製薬環境センター（徳島市）	平成27年10月13日～16日
香川県	香川県立総合水泳プール（高松市）	平成27年9月25日～10月2日※又は平成27年9月27日～28日及び30日～10月2日※※
愛媛県	愛媛県南予地方局（宇和島市）	平成27年9月28日～10月1日
福岡県	大牟田市役所（大牟田市）	平成27年9月28日～10月1日
佐賀県	佐賀県環境センター（佐賀市）	平成27年9月24日～10月1日※又は平成27年9月28日～10月1日※※
熊本県	熊本県保健環境科学研究所（宇土市）	平成27年10月13日～16日
宮崎県	宮崎県衛生環境研究所（宮崎市）	平成27年9月29日～10月6日※又は平成27年9月29日～10月2日※※
鹿児島県	鹿児島県環境保健センター（鹿児島市）	平成27年9月28日～10月1日
沖縄県	辺戸岬（国頭村）	平成27年9月14日～17日

（注）※は [21] ヘキサクロロブタ-1,3-ジエン以外の物質を採取したことを、※※は [21] ヘキサクロロブタ-1,3-ジエンを採取したことをそれぞれ意味する。なお、山口県の萩市見島ふれあい交流センター（萩市）では [21] ヘキサクロロブタ-1,3-ジエンの採取は行っていない。



図1-7 平成27年度モニタリング調査地点 (大気)



北海道渡島支庁庁舎(函館市) N 41° 49' 12"
E 140° 45' 20"
(世界測地系)



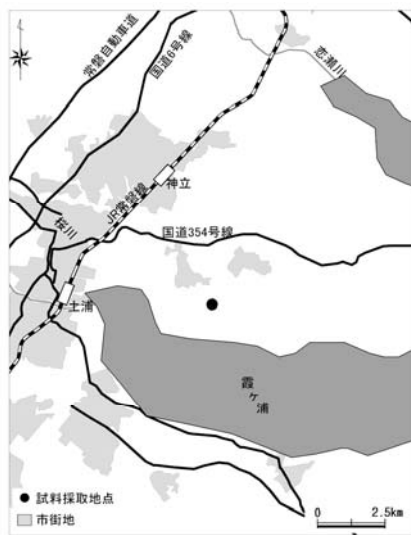
札幌芸術の森(札幌市) N 42° 56' 19"
E 141° 20' 25"
(世界測地系)



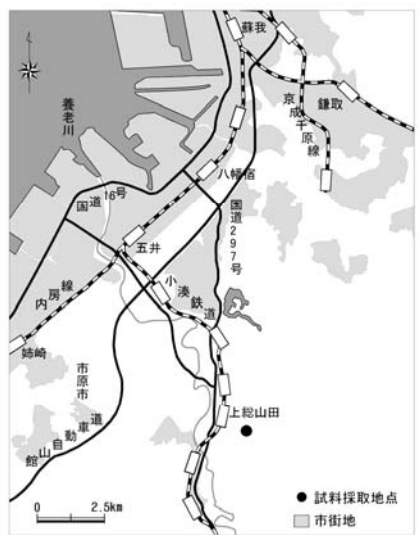
網強スキー場(帯石町) N 39° 49' 08"
E 140° 56' 24"
(世界測地系)



宮城県消防学校(仙台市) N 38° 16' 39"
E 140° 54' 22"
(世界測地系)



茨城県霞ヶ浦環境科学センター(土浦市) N 36° 04' 32"
E 140° 16' 00"
(世界測地系)



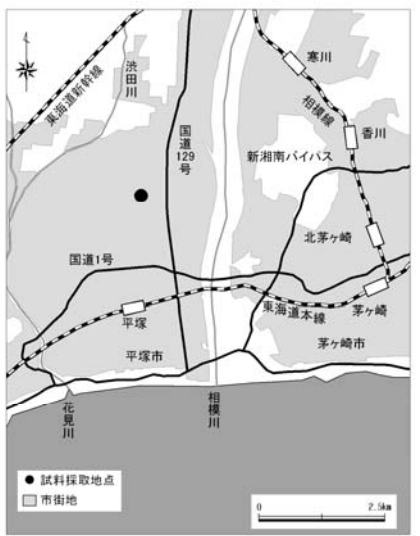
市原松崎一般環境大気測定局(市原市) N 35° 26' 54"
E 140° 08' 11"
(世界測地系)



東京都環境科学研究所(江東区) N 35° 40' 06"
E 139° 49' 27"
(世界測地系)

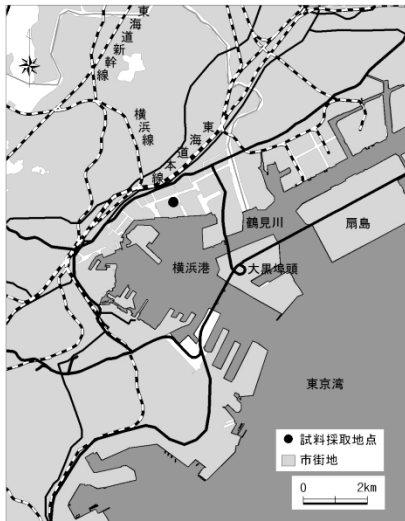


小笠原父島 N 27° 05' 37"
E 142° 12' 58"
(世界測地系)



神奈川県環境科学センター(平塚市) N 35° 20' 51"
E 139° 21' 05"
(世界測地系)

図 1-8 (1/4) 平成 27 年度モニタリング調査地点 (大気) 詳細



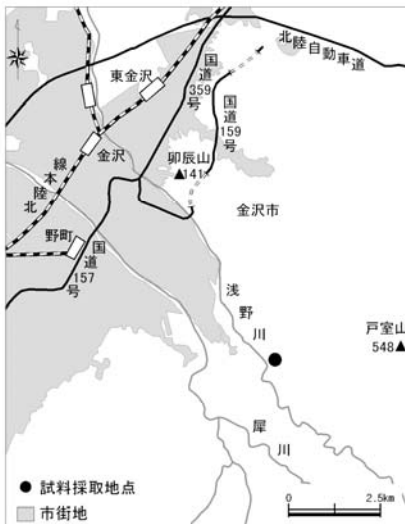
横浜市環境科学研究所(横浜市) N 35° 28' 52"
E 139° 39' 29"
(世界測地系)



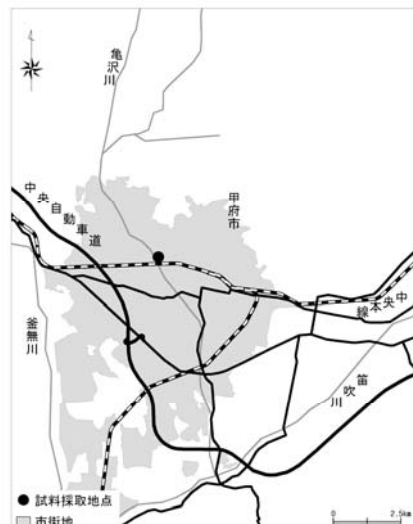
大山一般環境大気測定局(新潟市) N 37° 56' 10"
E 139° 04' 46"
(世界測地系)



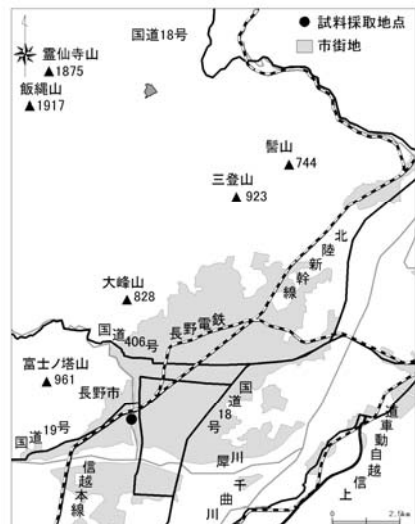
砺波一般環境大気測定局(砺波市) N 36° 37' 45"
E 136° 59' 20"
(世界測地系)



石川県保健環境センター(金沢市) N 36° 31' 38"
E 136° 42' 20"
(世界測地系)



山梨県衛生環境研究所(甲府市) N 35° 40' 19"
E 138° 32' 59"
(世界測地系)



長野県環境保全研究所(長野市) N 36° 38' 08"
E 138° 10' 43"
(世界測地系)



岐阜県保健環境研究所(各務原市) N 35° 24' 27"
E 136° 50' 41"
(世界測地系)

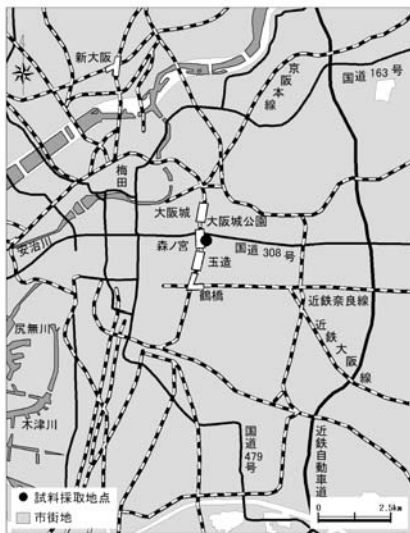


千種区平和公園(名古屋市) N 35° 10' 14"
E 136° 58' 44"
(世界測地系)



三重県保健環境研究所(四日市市) N 34° 59' 30"
E 136° 29' 08"
(世界測地系)

図 1-8 (2/4) 平成 27 年度モニタリング調査地点 (大気) 詳細



地方独立行政法人大阪府立環境農林水産総合研究所 (大阪市) N 34° 40' 46" E 135° 32' 07" (世界測地系)



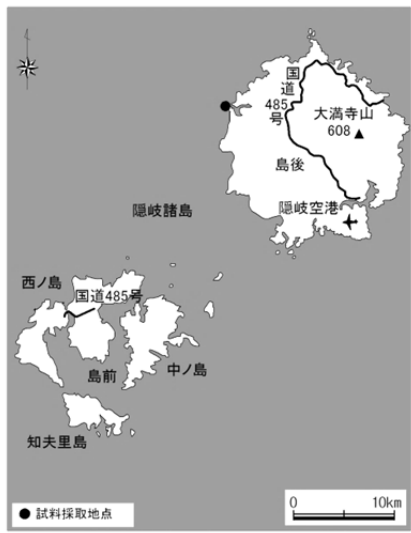
兵庫県環境研究センター(神戸市) N 34° 38' 55" E 135° 07' 54" (世界測地系)



神戸市役所(神戸市) N 34° 41' 23" E 135° 11' 42" (世界測地系)



天理一般環境大気測定局(天理市) N 34° 35' 36" E 135° 49' 45" (世界測地系)



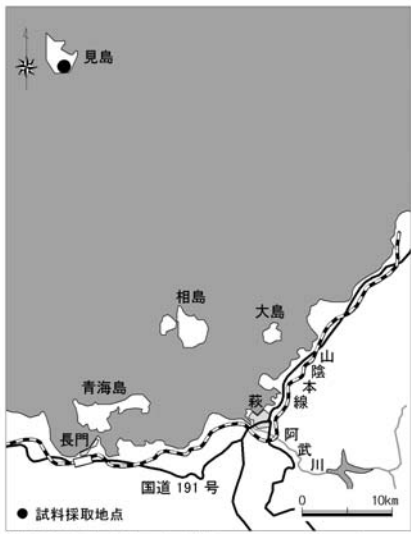
国設隠岐酸性雨測定所(隠岐の島町) N 36° 17' 19" E 133° 11' 06" (世界測地系)



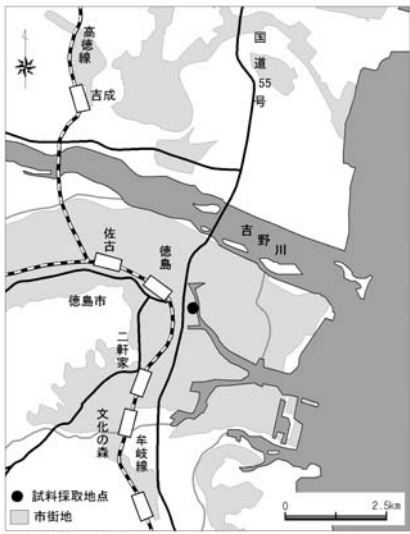
広島市立国泰寺中学校(広島市) N 34° 23' 05" E 132° 27' 29" (世界測地系)



山口県環境保健センター(山口市) N 34° 09' 10" E 131° 26' 00" (世界測地系)



萩市見島ふれあい交流センター(萩市) N 34° 45' 49" E 131° 09' 07" (世界測地系)



徳島県立保健製薬環境センター(徳島市) N 34° 04' 12" E 134° 33' 39" (世界測地系)

図 1-8 (3/4) 平成 27 年度モニタリング調査地点 (大気) 詳細



香川県立総合水泳プール(高松市) N 34° 18' 31" E 133° 58' 49" (世界測地系)



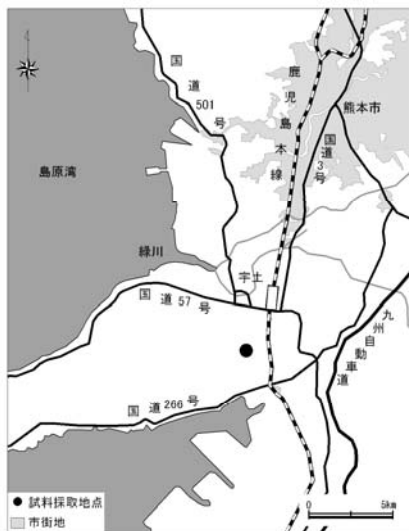
愛媛県南予地方局(宇和島市) N 33° 13' 38" E 132° 34' 12" (世界測地系)



大牟田市役所(大牟田市) N 33° 01' 49" E 130° 26' 45" (世界測地系)



佐賀県環境センター(佐賀市) N 33° 16' 24" E 130° 16' 22" (世界測地系)



熊本県保健環境科学研究所(宇土市) N 32° 39' 57" E 130° 39' 11" (世界測地系)



宮崎県衛生環境研究所(宮崎市) N 31° 50' 00" E 131° 24' 58" (世界測地系)



鹿児島県環境保健センター(鹿児島市) N 31° 35' 04" E 130° 33' 52" (世界測地系)



辺戸岬(国頭村) N 26° 52' 12" E 128° 15' 00" (世界測地系)

図 1-8 (4/4) 平成 27 年度モニタリング調査地点 (大気) 詳細

表2 調査対象生物種の特性等

生物種		生物種の特性等	調査地点	調査目的	備考
貝類	ムラサキイガイ (<i>Mytilus galloprovincialis</i>)	①熱帯を除き、世界的に分布する。 ②内湾岩礁、橋脚等に付着する。	山田湾 横浜港 能登半島沿岸	特定地域の残留実態の把握	残留レベルの異なる3地点で調査を実施
	アイナメ (<i>Hexagrammos otakii</i>)	①北海道から南日本、朝鮮半島、中国に分布する。 ②5～50mの浅海域に生息する。	日本海沖(岩内沖) 山田湾 仙台湾(松島湾)	特定地域の残留実態の把握	
魚類	ウサギアイナメ (<i>Hexagrammos lagocephalus</i>)	①北海道、日高以東の寒流域に生息する。 ②アイナメより大きく、生息海底にて、口に入る大きさの魚を食べる。	釧路沖	特定地域の残留実態の把握	
	サンマ (<i>Cololabis saira</i>)	①北部太平洋に広く分布する。 ②日本列島周辺を回遊し、千島(秋)、北九州(冬)に至る。 ③化学物質濃縮性は中位といわれている。	小名浜沖	日本列島周辺の残留実態の把握	
	シロサケ (<i>Oncorhynchus keta</i>)	①北太平洋、日本海、ベーリング海、オホーツク海、アラスカ湾全体、北極海の一部に分布する。 ②日本では、太平洋側では利根川、日本海側では山口県以北の河川に遡上する。 ③化学物質濃縮性は中位といわれている。	釧路沖	地球規模での残留実態の把握	
	スズキ (<i>Lateolabrax japonicus</i>)	①日本各地、朝鮮半島、中国の沿岸部に分布する。 ②成長の過程で、淡水域、汽水域に來遊することがある。 ③化学物質濃縮性は高位といわれている。	東京湾 川崎港扇島沖 大阪湾 姫路沖 中海 広島湾 四万十川河口(四万十市) 大分川河口(大分市) 薩摩半島西岸	特定地域の残留実態の把握	残留レベルの異なる9地点で調査を実施
	ボラ (<i>Mugil cephalus</i>)	①ほぼ全世界の熱帯・温帯に広く分布する。 ②成長の過程で、淡水域、汽水域に來遊することがある。	名古屋港 高松港	特定地域の残留実態の把握	
	ミナミクロダイ (<i>Acanthopagrus sivicolus</i>)	①南西諸島に分布する。 ②サンゴ礁海域及び河川水の流入する湾内に生息する。	中城湾	特定地域の残留実態の把握	
	ウグイ (<i>Tribolodon hakonensis</i>)	①日本各地の淡水域に広く分布する。 ②主として昆虫類を捕食する。	琵琶湖安曇川(高島市)	特定地域の残留実態の把握	
鳥類	カワウ(亜成鳥)※ (<i>Phalacrocorax carbo</i>)	①日本各地に広く分布する。 ②魚類を主食とする。 ③化学物質濃縮性は高位といわれている。	天神川(倉吉市)	高次捕食動物の残留実態の把握	

※諸外国の調査において、カワウの卵を対象とした調査実施している例があることから、本調査においても1地点で卵を採取し、結果については参考値として扱い、参考資料に示した。

表3-1 平成27年度モニタリング調査（生物 貝類）検体の概要

生物種（調査地点）	検体番号	採取年月	性別	個体数	体長（cm）		体重（g）		水分（%）	脂質分（%）
					（ ）内は算術平均値		（ ）内は算術平均値			
ムラサキガイ （山田湾）	1	平成27年 10月	不明	128	8.5～	10.1（	28.4～	76.5（	80	1.7
	2		不明	212	6.8～	8.7（	17.2～	48.8（	80	1.6
	3		不明	295	6.2～	8.0（	12.8～	30.8（	80	1.5
ムラサキガイ （横浜港）	1	平成27年 11月	混合	120	3.5～	5.3（	4.4～	12.3（	91	0.4
	2		混合	112	3.5～	5.9（	3.4～	17.7（	90	0.5
	3		混合	115	3.5～	5.0（	3.7～	12.2（	91	0.4
ムラサキガイ （能登半島沿岸）	1	平成27年 8月	不明	47	10.4～	11.8（	74.4～	119.5（	64	2.2
	2		不明	76	8.0～	10.0（	40.1～	74.0（	67	2.6
	3		不明	147	6.5～	7.7（	24.3～	44.2（	67	2.6

表3-2（1/2）平成27年度モニタリング調査（生物 魚類）検体の概要

生物種（調査地点）	検体番号	採取年月	性別	個体数	体長（cm）		体重（g）		水分（%）	脂質分（%）
					（ ）内は算術平均値		（ ）内は算術平均値			
ウサギアイナメ （釧路沖）	1	平成27年 10月	混合	4	32.0～	40.0（	740～	1,670（	76	1.5
	2		混合	3	37.0～	42.0（	1,610～	2,040（	78	1.7
	3		混合	4	30.0～	44.0（	690～	2,480（	78	1.2
シロサケ （釧路沖）	1	平成27年 10月	雄	1		62		4,520	71	2.6
	2		雄	1		61		3,660	70	3.2
	3		雌	2	59～	67（	3,480～	4,300（	73	2.5
アイナメ （日本海沖（岩内沖））	1	平成27年 11月	混合	6	28.0～	34.0（	580～	1,210（	75	2.6
	2		混合	7	26.0～	37.0（	490～	1,290（	70	3.2
	3		混合	7	24.0～	40.0（	360～	1,410（	73	2.5
アイナメ （山田湾）	1	平成27年 10月	不明	6	35.5～	39.5（	903～	1,248（	73	4.1
	2		不明	8	33.5～	35.5（	754～	971（	72	5.0
	3		不明	11	30.0～	33.0（	527～	854（	73	5.1
アイナメ （仙台湾（松島湾））	1	平成27年 12月	混合	79	12.8～	15.9（	37.1～	82.1（	76	0.86
	2		混合	42	16.0～	18.0（	70.7～	131.8（		
	3		混合	21	18.1～	25.8（	78.8～	329.9（		
サンマ （小名浜沖）	1	平成27年 11月	不明	45	23.0～	28.0（	62.3～	120.0（	67	12
	2		不明	35	27.0～	30.0（	120.3～	133.5（	65	12
	3		不明	28	27.0～	30.0（	135.1～	155.4（	60	12
スズキ （東京湾）	1	平成27年 9月	混合	4	53.8～	59.8（	1,540～	1,720（	76	2.7
	2		混合	5	52.2～	55.6（	1,190～	1,435（	76	2.0
	3		混合	5	44.2～	51.8（	835～	1,180（	77	2.2
スズキ （川崎港扇島沖）	1	平成27年 10月	雌	15	30.2～	32.4（	347～	502（	68	1.8
	2		雄	14	27.2～	37.4（	300～	671（	68	1.2
	3		雌	13	32.6～	34.1（	228～	528（	70	1.4
ボラ （名古屋港）	1	平成27年 9月	不明	5	34.5～	35.0（	625～	758（	-	-
	2		不明	5	33.5～	36.1（	680～	814（		
	3		不明	5	32.7～	38.5（	689～	1,015（		
ウグイ （琵琶湖安曇川 （高島市））	1	平成27年 4月	雄	22	23.0～	29.0（	166～	312（	69	3.7
	2		雌	23	22.8～	28.8（	175～	316（	73	3.5
	3		雌	23	25.0～	28.3（	202～	307（	70	3.6
スズキ （大阪湾）	1	平成27年 11月	不明	10	32.6～	37.4（	500～	698（	77	1.9
	2		不明	10	33.2～	37.4（	514～	700（	77	2.2
	3		不明	10	32.2～	37.6（	542～	765（	75	2.2
スズキ （姫路沖）	1	平成27年 11月	雄	4	47.4～	49.0（	1,500～	1,700（	75	4.5
	2		雄	3	49.6～	51.8（	1,900～	2,300（		
	3		混合	3	52.8～	56.1（	2,000～	3,400（		
スズキ （中海）	1	平成27年 10月	混合	10	34.0～	39.4（	488～	759（	80	0.73
	2		混合	11	33.1～	36.7（	464～	602（	81	0.65
	3		混合	13	30.3～	36.7（	356～	579（	80	0.65

表 3-2 (2/2) 平成 27 年度モニタリング調査 (生物 魚類) 検体の概要

生物種 (調査地点)	検体 番号	採取年月	性別	個体数	体長 (cm) () 内は算術平均値	体重 (g) () 内は算術平均値	水分 (%)	脂質分 (%)
スズキ (広島湾)	1	平成 27 年 10 月	雌	4	37.2 ~ 38.5 (37.9)	712 ~ 784 (763)	78	1.1
	2		雌	4	36.8 ~ 37.0 (37.0)	701 ~ 795 (734)	78	1.4
	3		混合	4	33.0 ~ 34.0 (33.8)	562 ~ 671 (616)	78	1.2
ボラ (高松港)	1	平成 27 年 9 月	不明	1	57.0 (57.0)	2,200	67	3.5
	2		不明	2	52.0 ~ 56.0 (54.0)	1,600 ~ 2,000 (1,800)	61	4.3
	3		不明	2	53.0 ~ 54.0 (53.5)	1,800 ~ 2,000 (1,900)	68	3.9
スズキ (四万十川河口 (四万十市))	1	平成 27 年 10 月 ~11 月	不明	9	25.4 ~ 28.5 (27.1)	330 ~ 414 (381)	77	1.5
	2		不明	9	20.6 ~ 28.1 (26.5)	301 ~ 422 (374)	78	1.1
	3		不明	9	18.4 ~ 35.9 (26.1)	127 ~ 927 (366)	77	1.6
スズキ (大分川河口 (大分市))	1	平成 28 年 1 月	雌	2	52.4 ~ 53.1 (52.8)	1,675 ~ 1,755 (1,715)	79	1.0
	2		雌	2	48.9 ~ 53.5 (51.2)	1,376 ~ 1,803 (1,590)	79	1.0
	3		雌	2	54.7 ~ 55.4 (55.1)	1,848 ~ 2,051 (1,950)	78	1.2
スズキ (薩摩半島西岸)	1	平成 27 年 11 月	混合	8	28.6 ~ 30.0 (29.5)	428 ~ 480 (455)	81	2.4
	2		混合	11	24.2 ~ 27.0 (26.3)	240 ~ 406 (329)	86	1.1
	3		混合	9	27.0 ~ 28.0 (27.6)	328 ~ 397 (362)	86	1.2
ミナミクロダイ (中城湾)	1	平成 28 年 1 月	雄	2	29.5 ~ 33.0 (31.3)	883 ~ 1,136 (1,010)	74	1.4
	2		雌	2	31.7 ~ 32.1 (31.9)	1,190 ~ 1,229 (1,210)	76	1.3
	3		雌	2	30.8 ~ 35.8 (33.3)	1,307 ~ 1,640 (1,474)	74	1.1

表 3-3 平成 27 年度モニタリング調査 (生物 鳥類) 検体の概要

生物種 (調査地点)	検体 番号	採取年月	性別	個体数	体長 (cm)	体重 (g)	水分 (%)	脂質分 (%)
カワウ (亜成鳥) (天神川 (倉吉市))	1	平成 27 年 7 月	雄	1	100	2,040	72	2.2
	2		雄	1	100	1,380		
	3		雄	1	97	1,600		

(注) カワウ (亜成鳥) は駆除した個体を検体とした。