









凡例：

-  対象区域
(細い実線は現在の建屋)
-  旧軍施設及び3m以上掘削
-  国土交通省の管理地
-  用水路
-  区分線(敷地境界線)
-  相模海軍工廠跡地境界線

50 0 50 100 150 200 250 300(m)



図2 寒川町の対象区域:全域