

図11 地下水位測定結果に基づく流線網図

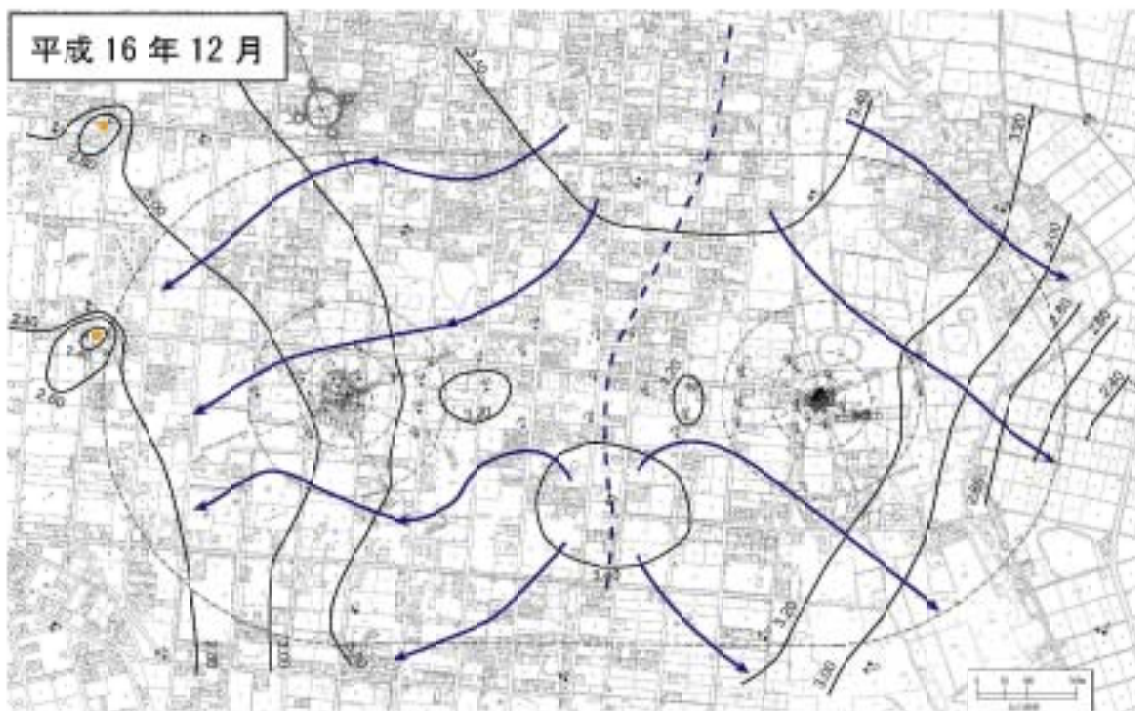
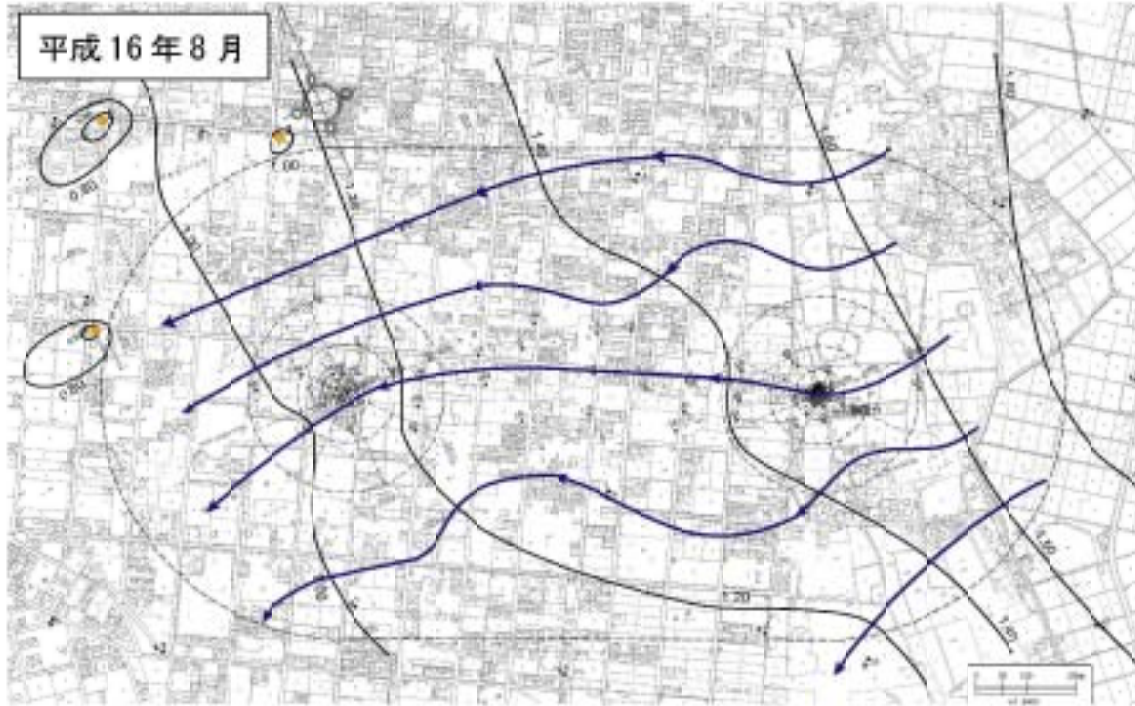


図12 2005年春季(4~5月)A井戸周辺地下水ジフェニルアルシン酸汚染状況図

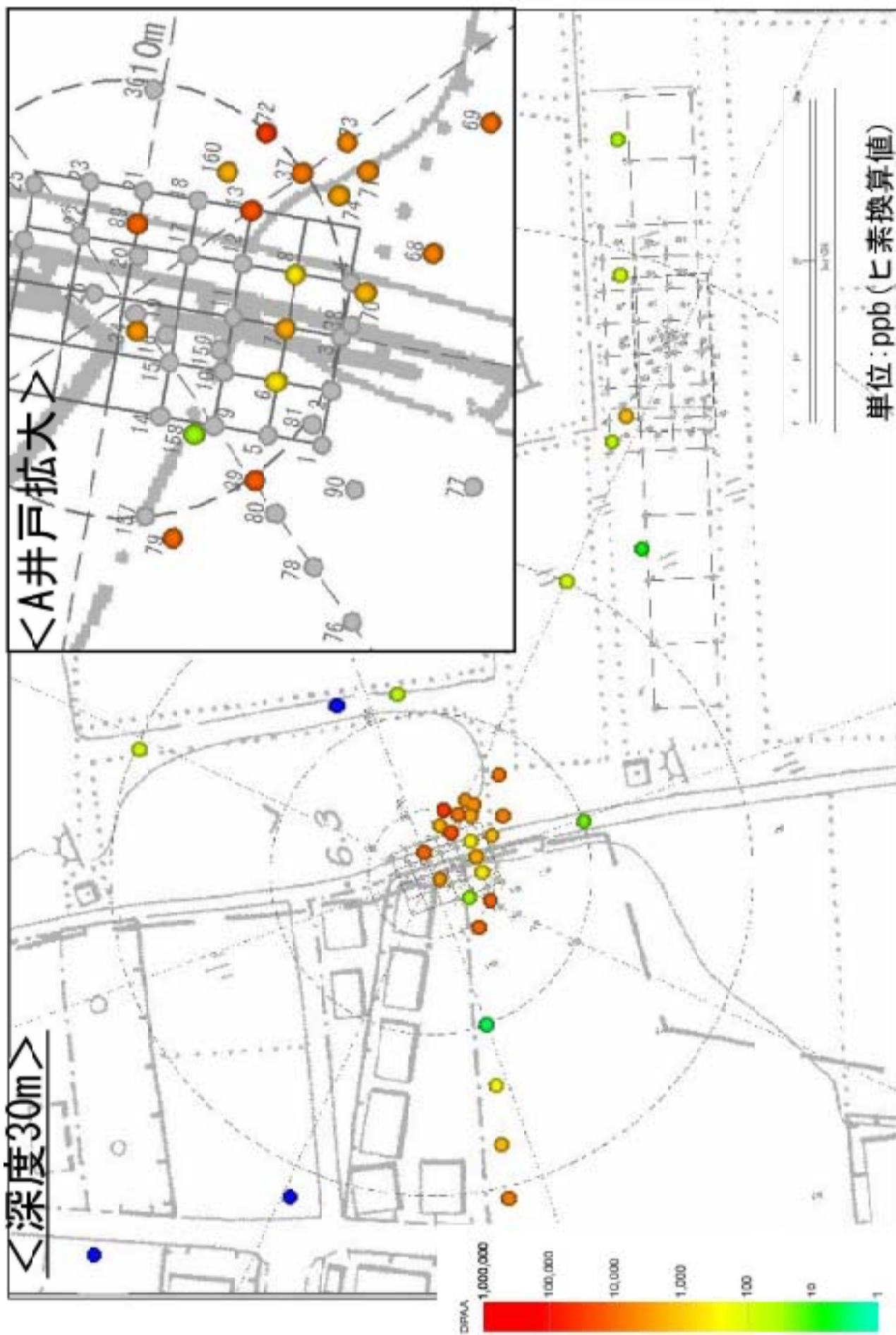


図13 2004年夏季(7~8月)掘削調査地点地下フェニルアルシン酸汚染状況図
 <深度10m>

