

図1 環境ボーリング位置図 (ABトラック)

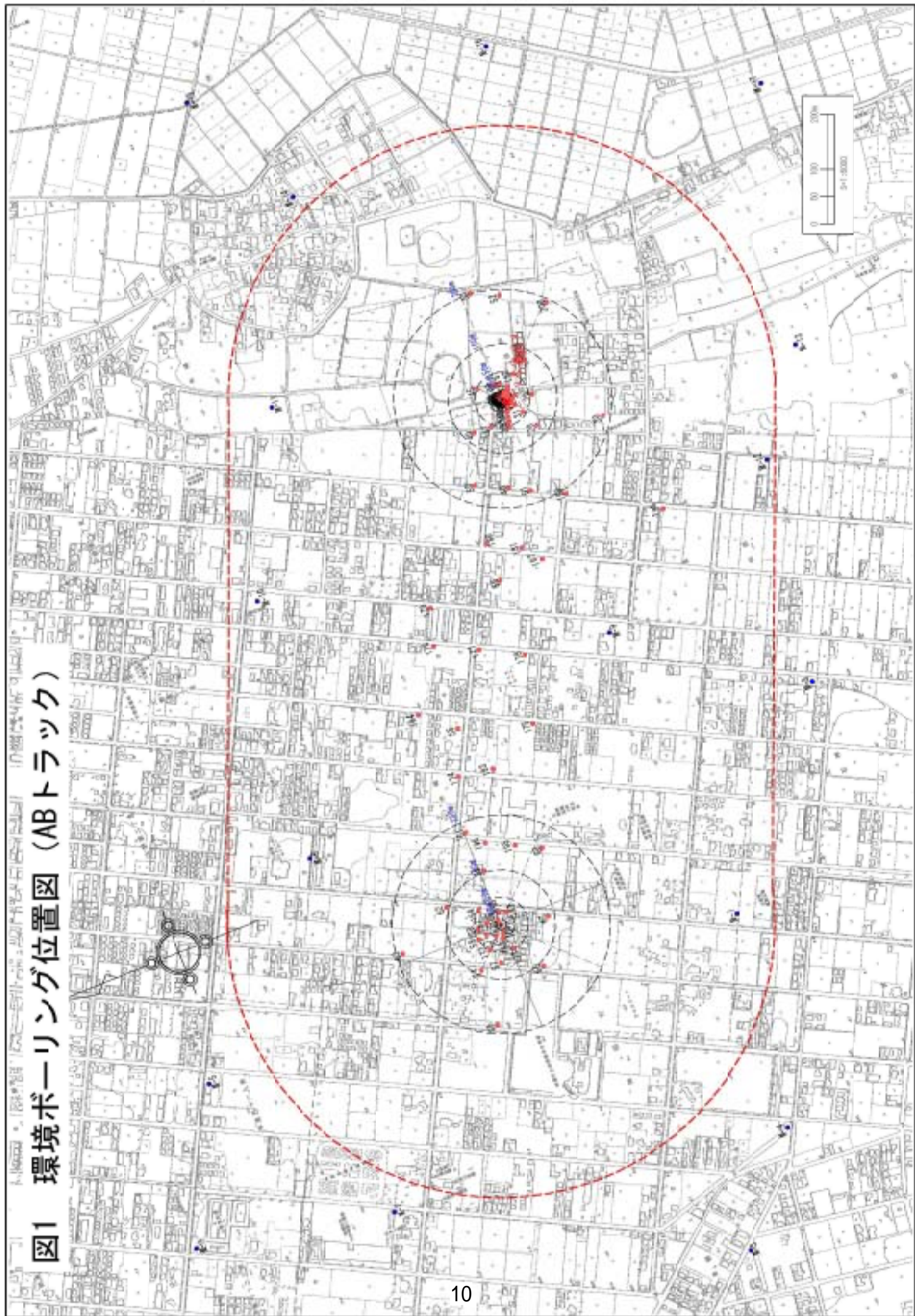
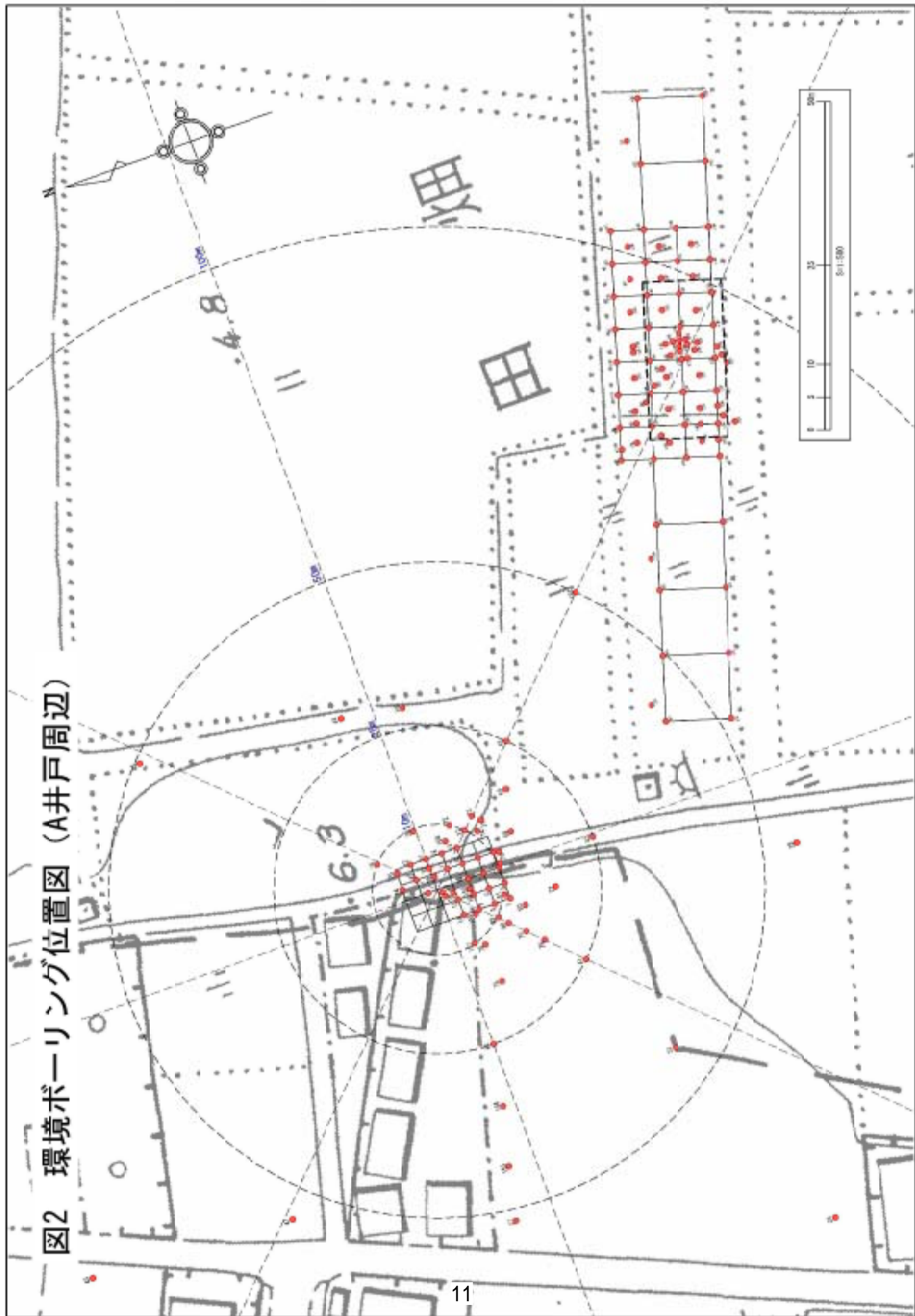


図2 環境ボーリング位置図 (A井戸周辺)



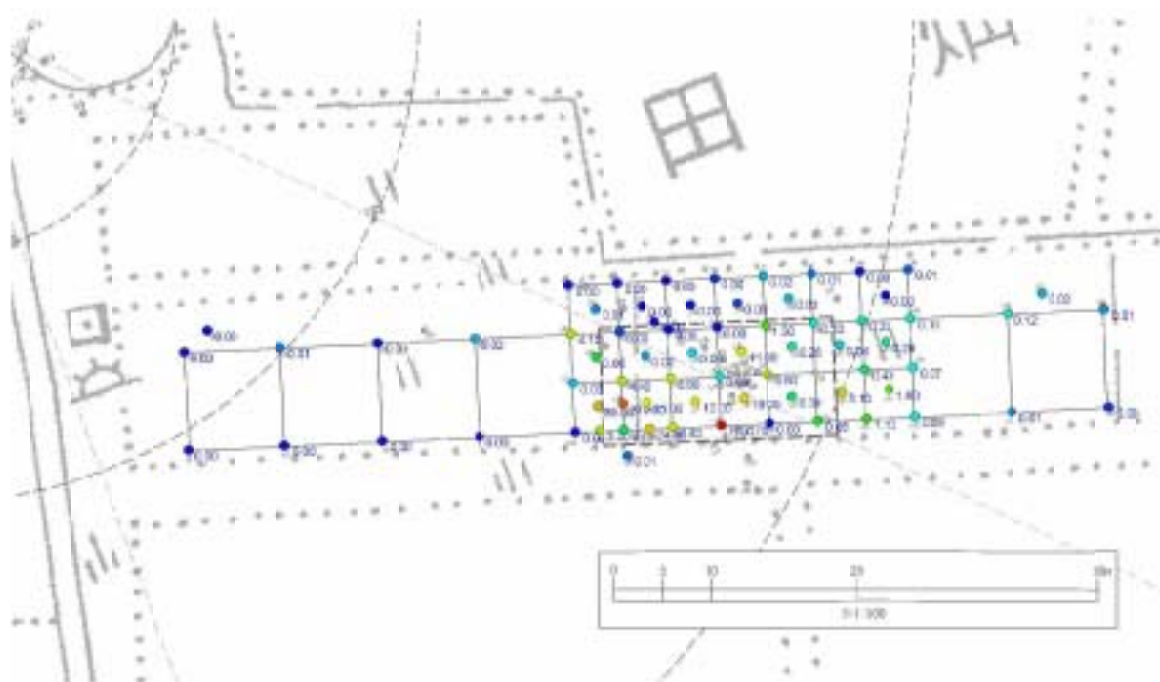


図3 A井戸南東90m付近の深度3.5mの土壤DPAA濃度



図4 掘削調査において発見されたコンクリート様の塊  
(平成17年1月27日)