

誠

新選組のふるさと ひの



日野市 : 都心から西へ約40 km

日野市の水辺



水辺に生態系を

全国水の郷100選

市民とのパートナーシップ

水辺の保全

水辺の再生・復元

学校ビオトープ

湧水保全

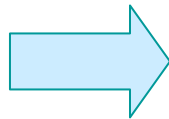


日野市面積の約15%が水域

1. 農業用水路 約177km
2. 湧水地 約180箇所
3. 多摩川、浅川、程久保川、谷地川
4. 普通河川
5. 学校ビオトープ
6. 水田公園

清流条例により用水への年間通水

身近な水辺の保全

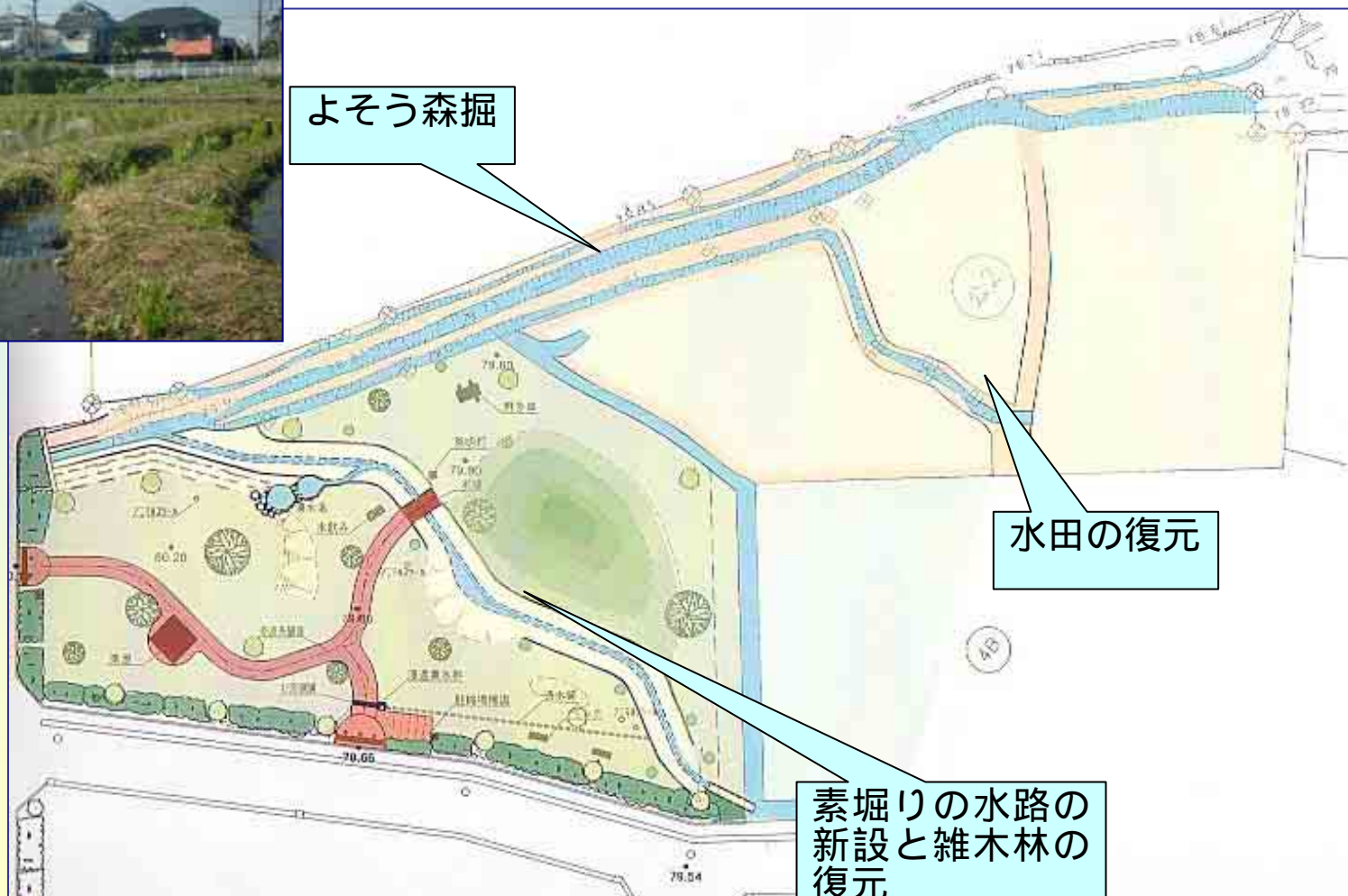


日野用水よそう森堀 : 市民や職員による維持管理

水田公園(よそう森公園)



よそう森掘



水田の復元

素掘りの水路の新設と雑木林の復元

水田を復元した公園

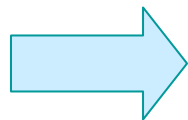
よそう森公園



平成14年6月8日 田植え



向島用水親水路整備前と整備後



水車小屋の復元



第一回全国学校ビオトープコンクール優秀校


計画部門・協力部門(平成12年)



国土交通省『水辺の楽校プロジェクト』

平成12年度

浅川・程久保川合流点ワンド





ワンド内の状況