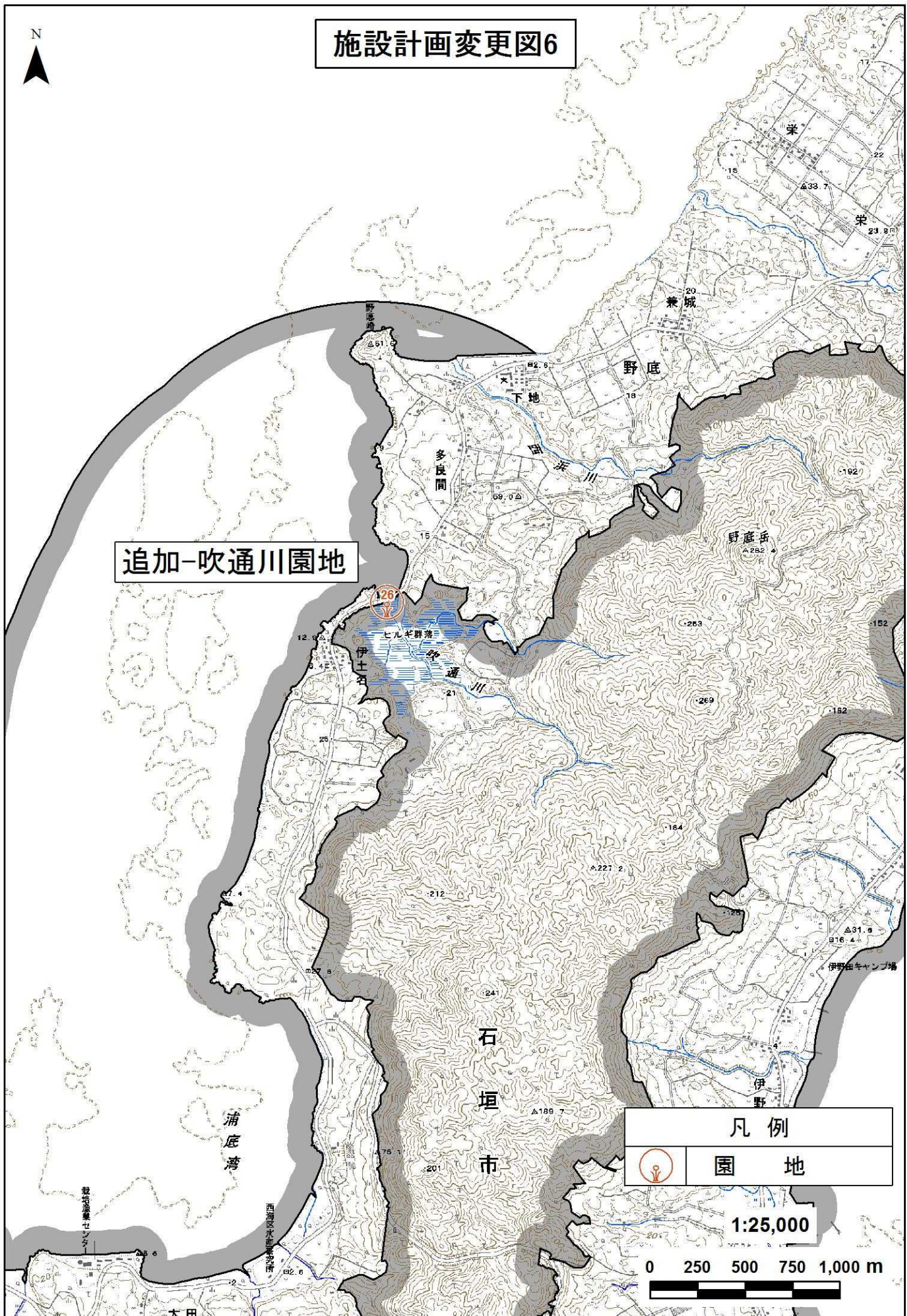


施設計画変更図6



追加-吹通川園地



凡例	
	園地

1:25,000

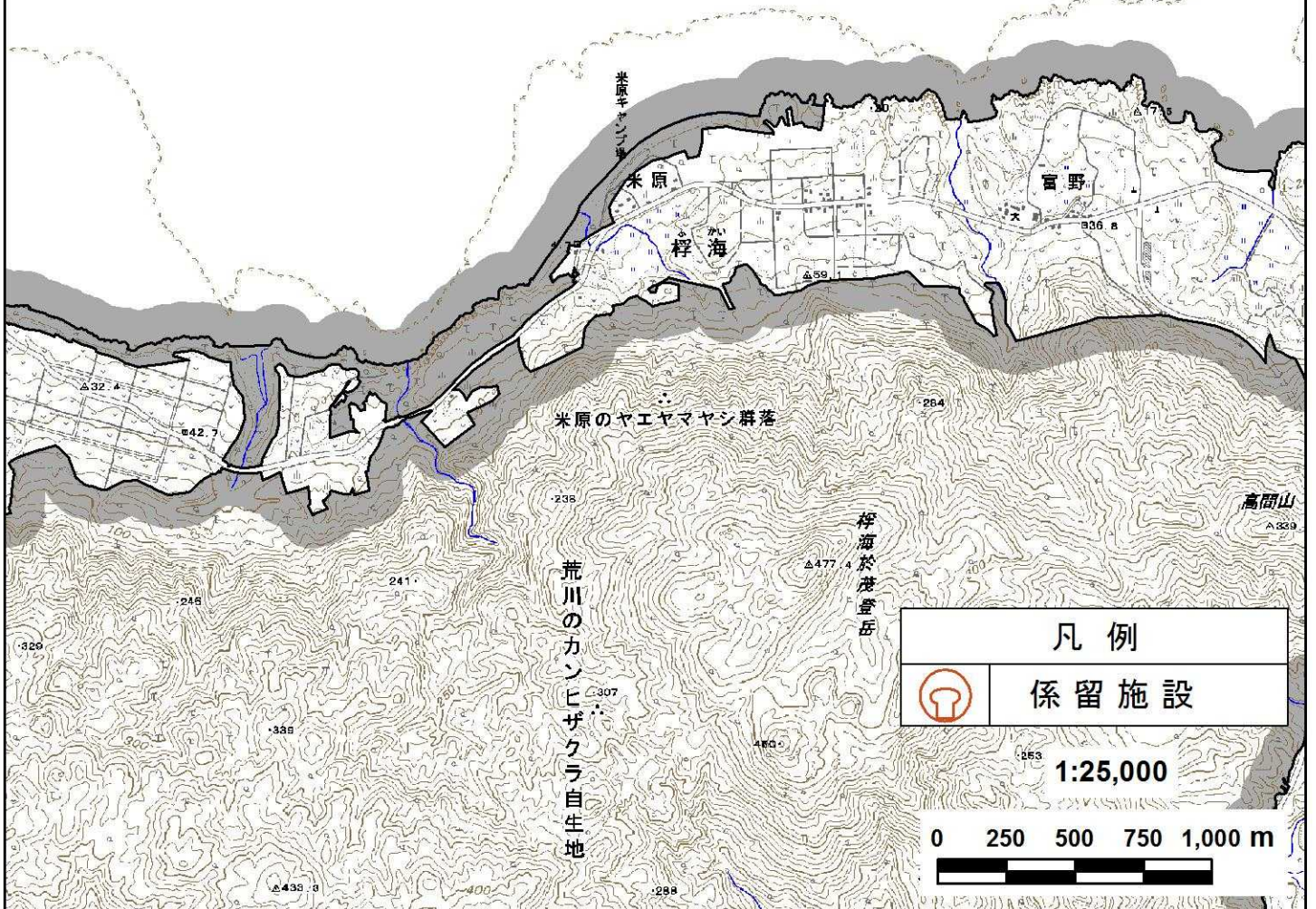


「この地図は、国土地理院長の承認を得て、同院発行の20万分の1 地勢図、5万分の1地形図及び2万5千分の1地形図を複製したものである。(承認番号 平27情複、第201号)」

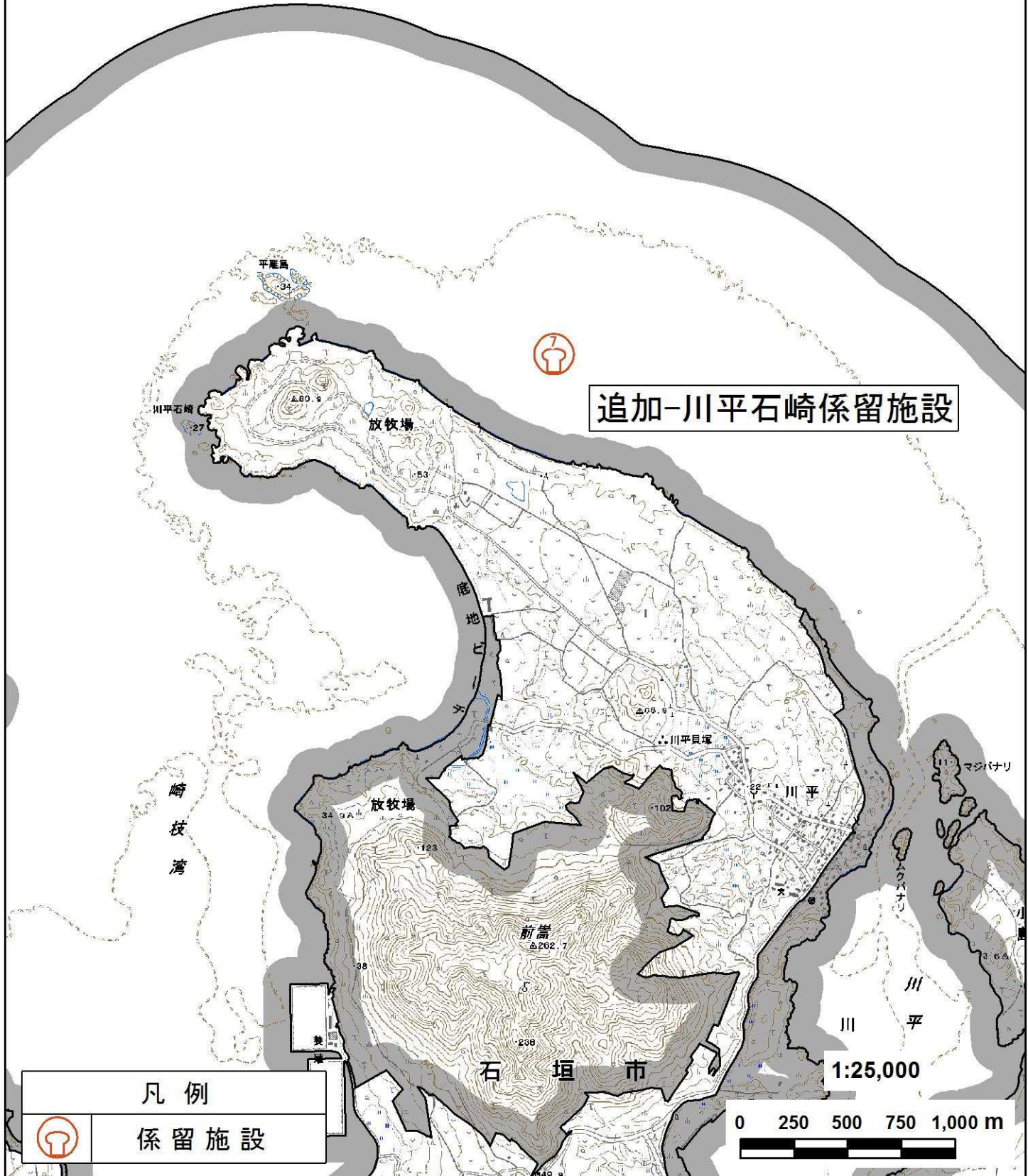
施設計画変更図7



追加-米原プカピー係留施設




施設計画変更図8



追加-川平石崎係留施設

	凡例
	係留施設



「この地図は、国土地理院長の承認を得て、同院発行の20万分の1 地勢図、5万分の1地形図及び2万5千分の1地形図を複製したものである。(承認番号 平27情複、第201号)」

施設計画変更図9



追加-御神崎係留施設



凡例



係留施設

1:25,000

0 250 500 750 1,000 m

施設計画変更図10



凡例



係留施設

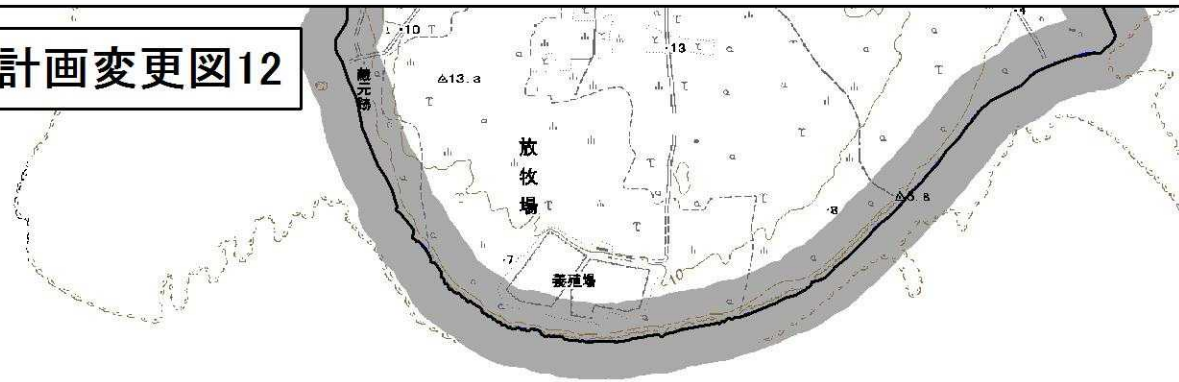
1:25,000

0 250 500 750 1,000 m

施設計画変更図11



施設計画変更図12




追加-竹富島シモビシ係留施設



追加-竹富島南沖礁係留施設

凡例	
	係留施設

1:25,000



「この地図は、国土地理院長の承認を得て、同院発行の20万分の1 地勢図、5万分の1地形図及び2万5千分の1地形図を複製したものである。(承認番号 平27情複、第201号)」

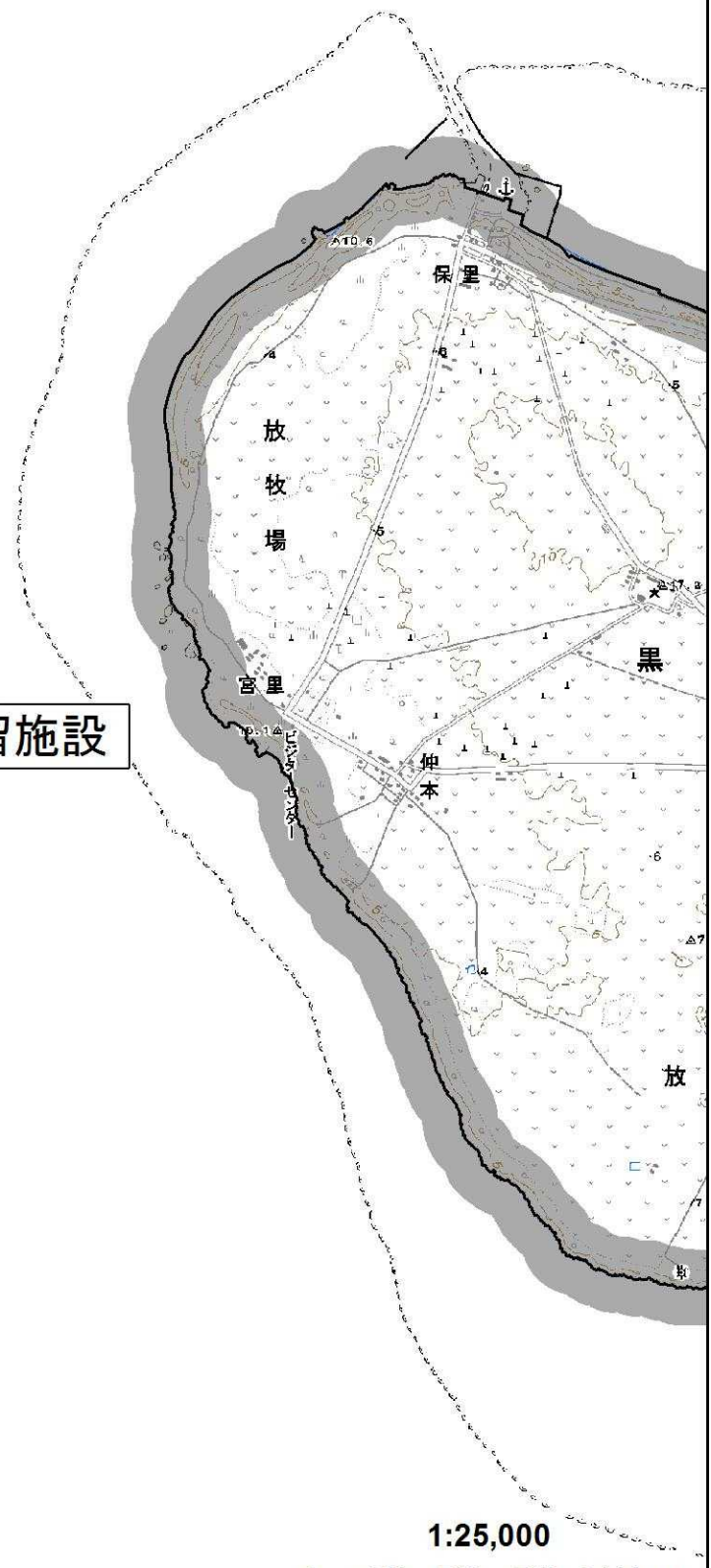


施設計画変更図13

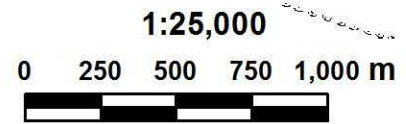


追加-黒島仲本海岸係留施設

竹 富 町



凡 例	
	係留施設



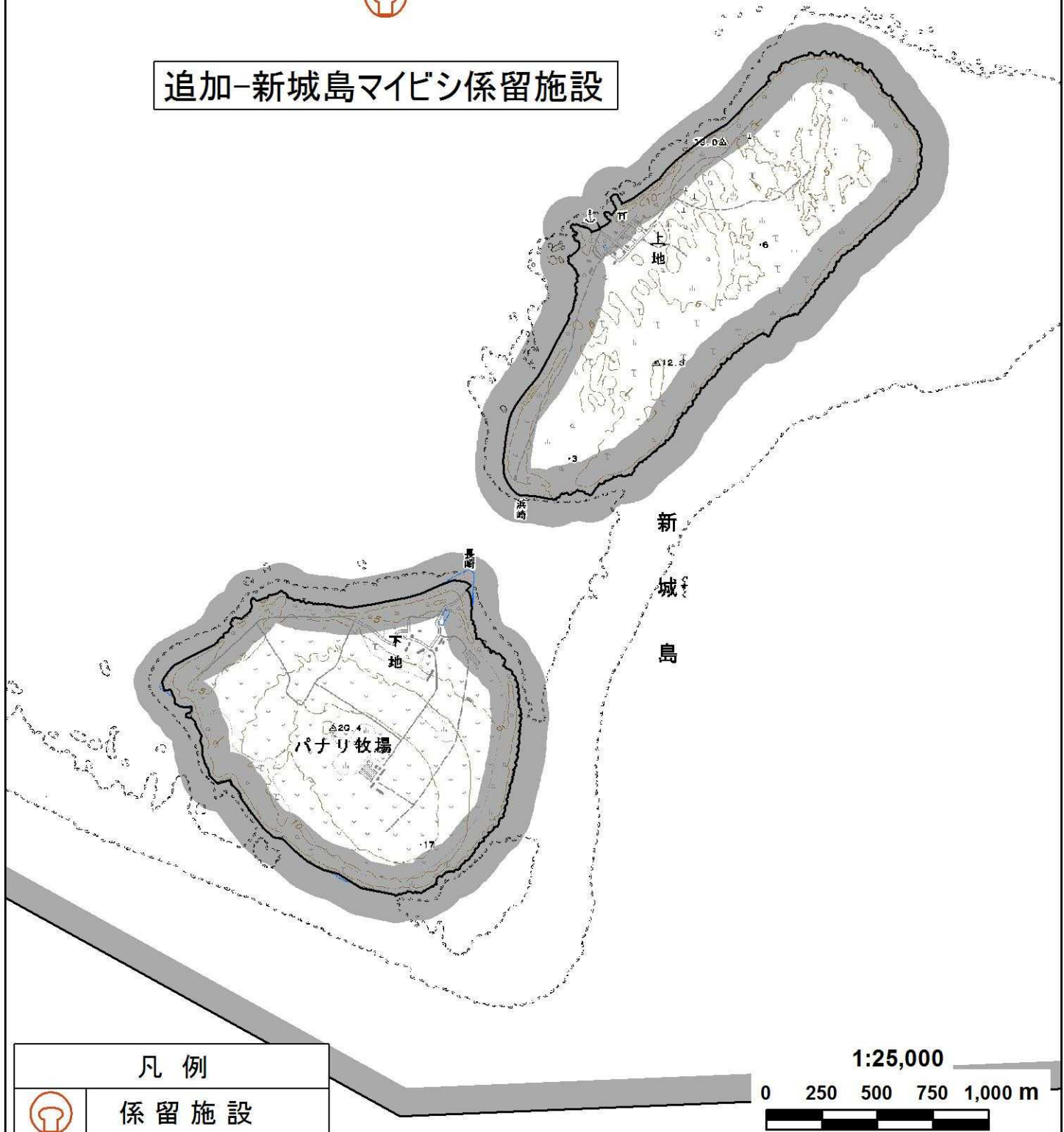
「この地図は、国土地理院長の承認を得て、同院発行の20万分の1 地勢図、5万分の1地形図及び2万5千分の1地形図を複製したものである。(承認番号 平27情複、第201号)」

施設計画変更図14

N



追加-新城島マイビシ係留施設



凡例



係留施設

1:25,000

0 250 500 750 1,000 m

施設計画変更図15

竹 富 町

鳩 間 水

追加-鳩間島バラス係留施設

追加-西表島自然再生施設



凡 例



係留施設



自然再生施設

1:25,000

0 250 500 750 1,000 m