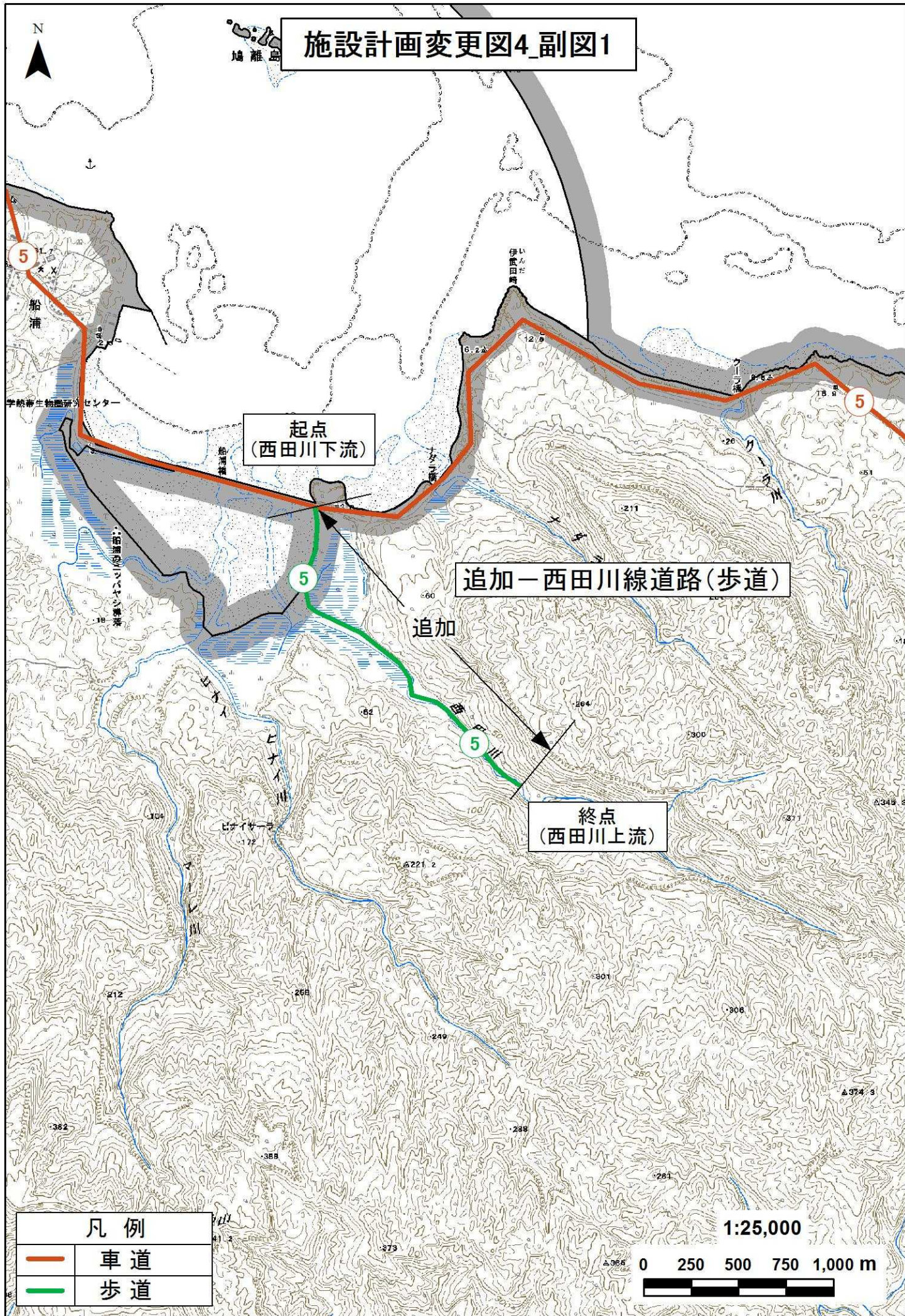


施設計画変更図4_副図1



起点
(西田川下流)

追加—西田川線道路(歩道)

追加

終点
(西田川上流)

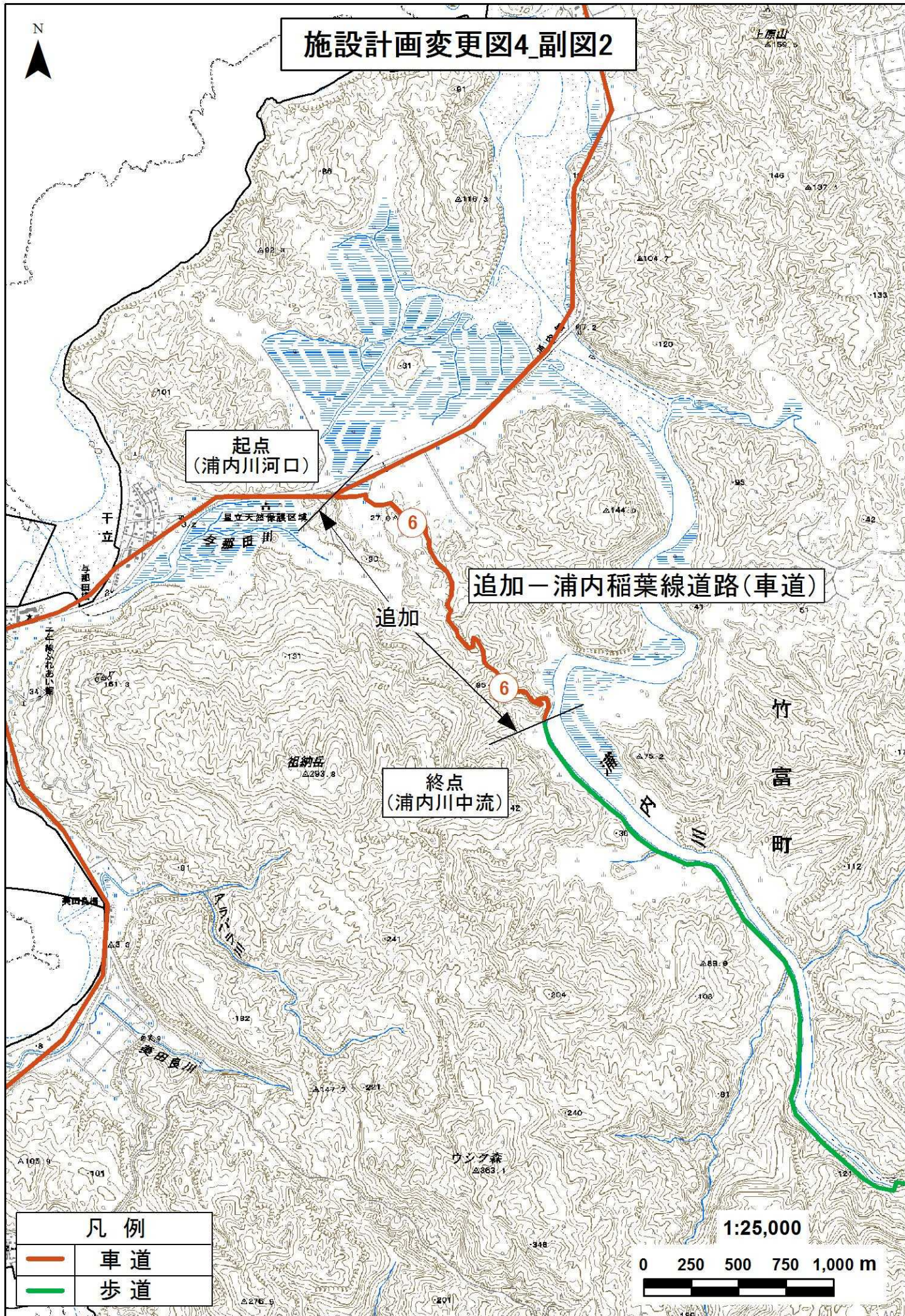
凡例	
	車道
	歩道

1:25,000

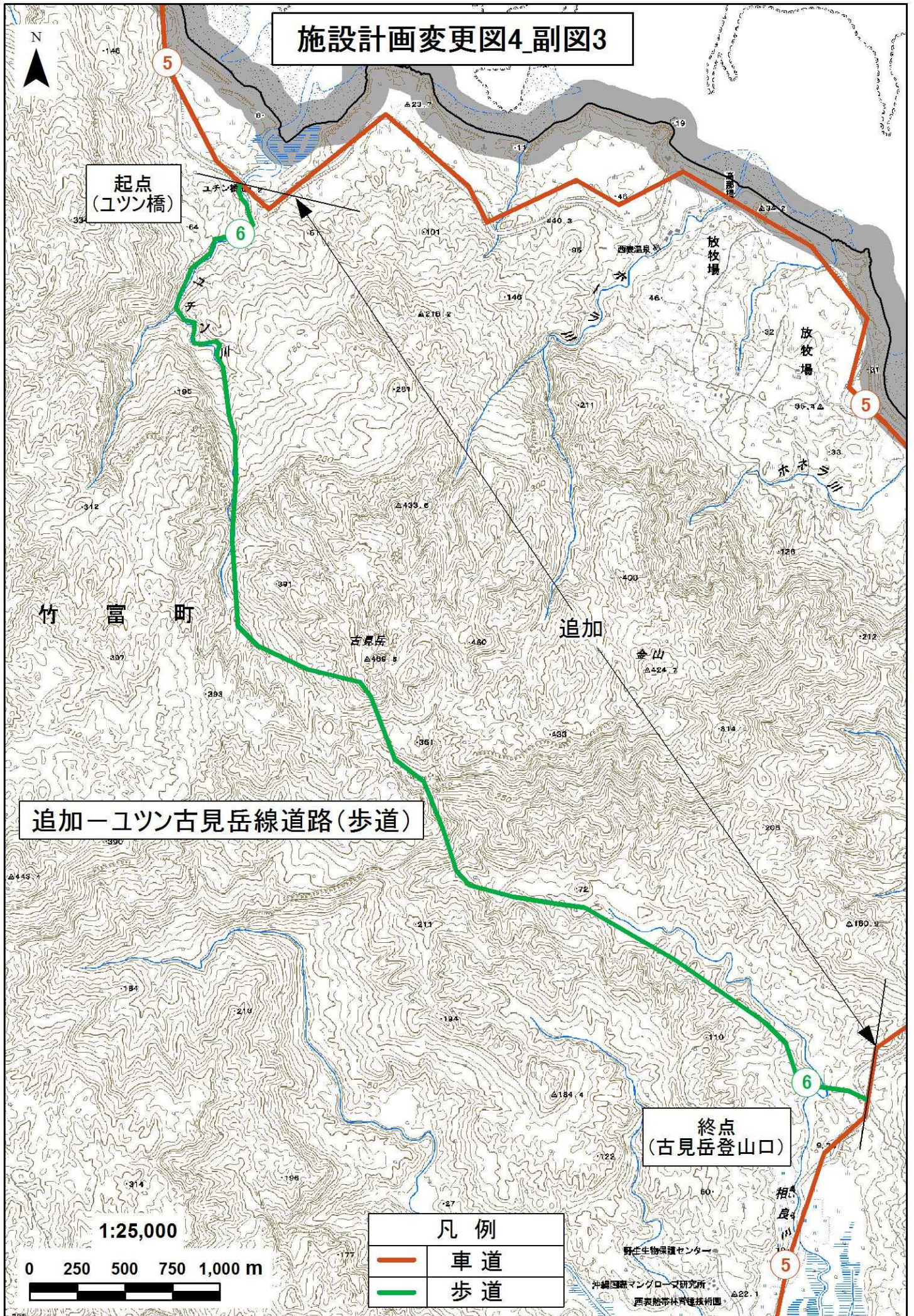


「この地図は、国土地理院長の承認を得て、同院発行の20万分の1 地勢図、5万分の1地形図及び2万5千分の1地形図を複製したものである。(承認番号 平27情複、第201号)」

施設計画変更図4_副図2



施設計画変更図4_副図3



「この地図は、国土地理院長の承認を得て、同院発行の20万分の1 地勢図、5万分の1地形図及び2万5千分の1地形図を複製したものである。(承認番号 平27情複、第201号)」

施設計画変更図4_副図4

追加－仲良川線道路(歩道)

起点
(仲良川中流)

追加

終点
(仲良川上流)

終点
(御座岳)

御座岳

森木山

削除－御座岳線道路(歩道)

削除

ウブンドルのヤエヤマイン群落

起点
(仲間川上流)

凡例	
	歩道
	歩道(削除)

1:25,000

0 250 500 750 1,000 m


「この地図は、国土地理院長の承認を得て、同院発行の20万分の1 地勢図、5万分の1地形図及び2万5千分の1地形図を複製したものである。(承認番号 平27情復、第201号)」

施設計画変更図5

追加-石垣島自然再生施設

追加-平久保園地

追加-久宇良園地

凡例	
	園地
	自然再生施設

1:25,000

0 250 500 750 1,000 m